



CONCEJO MUNICIPAL DE COTA

CUNDINAMARCA COLOMBIA

PLAN DE DESARROLLO MUNICIPAL 2016 – 2019 ***“COTA MUNICIPIO ECOINDUSTRIAL DE LA SABANA”***

CARLOS JULIO MORENO GÓMEZ
Alcalde Municipal



CONCEJO MUNICIPAL DE COTA

CUNDINAMARCA COLOMBIA

EQUIPO DE GOBIERNO MUNICIPAL

CARLOS JULIO MORENO GÓMEZ
Alcalde Municipal

FREDY SILVA
Secretaría General y Gobierno

FERNANDO MUÑOZ
Secretaría de Planeación

LORENA PANTANO
Secretaría de Hacienda

MAURICIO CANTOR
Secretaría de Obras Públicas

MARÍA NELSY GUTIÉRREZ
Desarrollo Social y Comunitario

ALFONSO FONSECA
Secretaría de Educación

ANGELA PULIDO
Secretaría de Cultura

ANDRÉS DÍAZ
Secretaría Agropecuaria, Medio Ambiente y Desarrollo Económico

NÉSTOR RODRÍGUEZ
Secretaría de Salud

CARIME TAMARA
Talento Humano

INSTITUCIONES DESCENTRALIZADAS

JUAN CARLOS CLAVIJO
IMRD - Instituto Municipal de Recreación y Deportes

PAOLA ARANGUREN
EMSERCOTA - Empresa de servicios públicos de Cota



CONCEJO MUNICIPAL DE COTA

CUNDINAMARCA COLOMBIA

CONCEJO MUNICIPAL

MESA DIRECTIVA

PABLO VIRGILIO GONZÁLEZ ROMERO

Presidente Concejo Municipal

VÍCTOR MANUEL TIBAQUICHÁ BALCERO

Primer Vicepresidente

SEVERO SEPÚLVEDA HERNÁNDEZ

Segundo Vicepresidente

HONORABLES CONCEJALES

MERY JHONS ALDANA ESPITIA

JAVIER CABRERA PINILLA

GIOVANNY ALONSO CABEZAS NEUQUE

ANDRÉS ESLAVA VERDUGO

JOSÉ MIGUEL MOLANO GARCÍA

JAVIER ALBERTO QUEVEDO GARAY

MARCO ANTONIO UMAÑA SIERRA

JOSÉ JHONNY TIBAQUICHÁ TORO

CONSEJO TERRITORIAL DE PLANEACIÓN – MUNICIPIO DE COTA

MIGUEL ANTONIO URBINA – Presidente

ROSALBA VERDUGO ARCOS

LILIANA MARINA CALDERÓN RUIZ

PABLO TAUTA

LUIS FELIPE JIMÉNEZ

LEOPOLDO CARRION

JOSÉ PEREIRA

MIGUEL ANTONIO URBINA

JOSE PAUSELINO TIBAQUICHA

LUIS ALFREDO CALDERÓN

EQUIPO CONSULTOR – APOYO A LA PLANEACIÓN

OTÁLORA CONSULTORES S.A.S



TABLA DE CONTENIDO
Proyecto de Acuerdo Municipal
Plan de Desarrollo Municipal 2016 – 2019 “Cota Municipio Ecoindustrial de la Sabana”


CONSIDERANDO:	25
ARTÍCULO 1 – ADOPCIÓN.....	27
TÍTULO I.....	27
PARTE GENERAL DEL PLAN	27
ARTÍCULO 2 – JUSTIFICACIÓN	27
ARTÍCULO 3 – MARCO LEGAL.....	28
ARTÍCULO 4 – MARCO CONCEPTUAL, FUNDAMENTOS DEL PLAN	30
4.1. Articulación y armonización con lineamientos nacionales, internacionales y departamentales.	30
4.2. Dimensión Social:	32
4.3. Dimensión Económica:	32
4.4. Dimensión Institucional:	33
4.5. Dimensión Ambiental:	33
ARTÍCULO 5 – VISIÓN	34
ARTÍCULO 6 – MISIÓN.....	34
ARTÍCULO 7 – OBJETIVOS DEL PLAN.....	34
7.1. Objetivo General.....	34
7.2. Objetivos Específicos.....	34
ARTÍCULO 8 – PRINCIPIOS DEL PLAN	35
8.1 Sostenibilidad	35
8.3. Enfoque diferencial.....	35
8.4. Honestidad	35
8.5. Justicia	35
8.6. Competitividad	35
8.7. Liderazgo y vocación de servicio.....	35
8.8. Solidaridad y Paz.....	36
ARTÍCULO 9 – ESTRUCTURA DEL PLAN.....	36
ARTÍCULO 10 – MARCO HISTÓRICO Y ASPECTOS GENERALES	37
ARTÍCULO 11 – UBICACIÓN GEOGRÁFICA Y DIVISIÓN POLÍTICO ADMINISTRATIVA.....	39
Ubicación geográfica	39
División político administrativa	39



CONCEJO MUNICIPAL DE COTA

CUNDINAMARCA COLOMBIA

TÍTULO II.....	42
DIAGNÓSTICO DEL MUNICIPIO DE COTA.....	42
CAPÍTULO I.....	42
DIMENSIONES DE DESARROLLO Y TEMÁTICAS.....	42
ARTÍCULO 12 – DIMENSIÓN SOCIAL.....	42
12.1 Desarrollo poblacional.....	42
12.1.1 Población, tamaño y crecimiento.....	42
12.1.2 Población étnica y afro descendiente.....	44
12.1.3 Comunidad Indígena Muisca de Cota.....	44
12.1.4 Población infante y adolescente.....	45
12.1.5 Población en situación de discapacidad.....	46
12.1.6 Tamaño Urbano – Rural.....	50
12.1.7 Dinámica de la población.....	51
12.1.8 Esperanza de vida.....	52
12.1.9 Otros indicadores demográficos.....	53
12.1.10 Incremento poblacional acelerado.....	55
12.1.11 Población flotante.....	55
12.1.12 Población desplazada.....	56
12.1.13 Necesidades Básicas Insatisfechas y evolución de la pobreza.....	56
12.2 Atención a grupos vulnerables – promoción social.....	57
12.2.1 Primera infancia, infancia y adolescencia.....	57
Primera infancia.....	59
Infancia.....	64
Adolescencia.....	66
12.2.2 Adulto mayor.....	68
12.2.3 Víctimas de la violencia, maltrato y en situación de desplazamiento.....	68
12.3 Educación.....	68
12.3.1 División Política Educativa.....	68
12.3.2 Situación actual.....	69
12.4 Salud.....	72
12.4.1 Infraestructura.....	72
12.4.2 Afilación al régimen contributivo y subsidiado.....	73
12.4.3 Mortalidad.....	74



CONCEJO MUNICIPAL DE COTA

CUNDINAMARCA COLOMBIA

12.4.4	Morbilidad	88
12.5	Agua potable y saneamiento básico	91
12.5.1	Acueducto	91
12.5.2	Alcantarillado	92
12.5.3	Desechos ordinarios y residuos aprovechables	92
12.6	Recreación y Deporte	93
12.6.1	Infraestructura y servicios de recreación y deporte	93
12.7	Cultura	93
12.8	Vivienda	94
12.8.1	Tipo de materiales de las viviendas	95
ARTÍCULO 13 – DIMENSIÓN ECONÓMICA		99
13.1	Agropecuaria	99
13.1.2.	Distribución de la tierra en el sector rural	100
13.2	Promoción del desarrollo y la competitividad - Empleo, Turismo.	101
13.2.1	Composición económica local	101
13.2.2	Programas de fomento al desarrollo	104
13.3	Transporte y Movilidad	104
13.4	Servicios públicos diferentes al acueducto y alcantarillado	109
ARTÍCULO 14 – DIMENSIÓN AMBIENTAL		110
14.1.	Prevención y atención de desastres	110
14.1.1	Amenazas Naturales	110
14.1.2	Gestión del riesgo	114
14.2	Ambiental (recursos del municipio)	115
14.2.1	Altitud y Relieve	115
14.2.2	Clima	115
14.2.3	Flora	116
14.2.4	Fauna	118
14.2.5	Hidrografía	120
14.2.6	Factores contaminantes	124
ARTÍCULO 15 – DIMENSIÓN INSTITUCIONAL		125
15.1	Centro de reclusión	125
15.2	Justicia y seguridad	126
15.3	Desarrollo comunitario y participación	127



CONCEJO MUNICIPAL DE COTA

CUNDINAMARCA COLOMBIA

15.4	Fortalecimiento institucional.....	128
15.5	Equipamiento - Obras.....	134
15.5.1	Espacio público.....	134
15.5.2	Patrimonio cultural de Cota.....	134
CAPÍTULO II.....		137
ANÁLISIS DE FUENTES PRIMARIAS, MESAS DE PARTICIPACIÓN CIUDADANA.....		137
ARTÍCULO 16 – MESAS DE PARTICIPACIÓN CIUDADANA.....		137
CAPÍTULO III.....		158
SITUACIONES POSITIVAS, NEGATIVAS Y ALTERNATIVAS PARA EL CIERRE DE BRECHAS.....		158
ARTÍCULO 17 - SITUACIONES POSITIVAS, NEGATIVAS Y RECOMENDACIONES PARA EL CIERRE DE BRECHAS - DIMENSIÓN SOCIAL.....		158
ARTÍCULO 18 - SITUACIONES POSITIVAS, NEGATIVAS Y ALTERNATIVAS PARA EL CIERRE DE BRECHAS - DIMENSIÓN ECONÓMICA.....		168
ARTÍCULO 19 - SITUACIONES POSITIVAS, NEGATIVAS Y ALTERNATIVAS DE SOLUCIÓN PARA EL CIERRE DE BRECHAS, DIMENSIÓN AMBIENTAL.....		173
ARTÍCULO 20 - SITUACIONES POSITIVAS, NEGATIVAS Y ALTERNATIVAS DE SOLUCIÓN PARA CERRAR BRECHAS - DIMENSIÓN INSTITUCIONAL.....		176
CAPÍTULO IV.....		183
NECESIDADES MUNICIPALES POR DIMENSIÓN.....		183
ARTÍCULO 21 - Generalidad de Necesidades Municipales por Dimensión de Desarrollo.....		183
21.1	Generalidad de Necesidades Municipales - Social.....	183
21.2	Generalidad de Necesidades Municipales - Institucional.....	184
21.3	Generalidad de Necesidades Municipales - Ambiental.....	185
21.4	Generalidad de Necesidades Municipales - Económica.....	185
TÍTULO III.....		219
PARTE ESTRATÉGICA Y PROGRAMÁTICA.....		219
ARTÍCULO 22 - LÍNEA ESTRATÉGICA PLAN DE GOBIERNO - DESARROLLO SOSTENIBLE Y SUSTENTABILIDAD AMBIENTAL.....		222
22.1	PROGRAMA – VULNERABILIDAD.....	222
22.2	PROGRAMA - COTA PROACTIVA EN LA PREVENCIÓN Y ATENCIÓN DE DESASTRES.....	222
22.3	PROGRAMA – DESARROLLO AGROPECUARIO.....	226
22.4	PROGRAMA - GESTIÓN INTEGRAL SANITARIA EN SALUD ANIMAL.....	238
22.5	PROGRAMA – SEGURIDAD ALIMENTARIA.....	241
22.6	PROGRAMA - SISTEMA DE GESTIÓN AMBIENTAL MUNICIPAL (SIGAM).....	242
ARTÍCULO 23 - LÍNEA ESTRATÉGICA PLAN DE GOBIERNO – DESARROLLO SOCIAL Y CALIDAD DE VIDA.....		247



CONCEJO MUNICIPAL DE COTA

CUNDINAMARCA COLOMBIA

23.1	PROGRAMA - BIBLIOTECA MUNICIPAL DE COTA	247
23.2	PROGRAMA - CULTURA CIUDADANA PARA COTA	247
23.3	PROGRAMA - ESCUELAS DE FORMACIÓN ARTÍSTICA Y CULTURAL	248
23.4	PROGRAMA - FOMENTO DE LAS ACTIVIDADES ARTÍSTICAS Y CULTURALES.....	250
23.5	PROGRAMA – PATRIMONIO CULTURAL	251
23.6	PROGRAMA - ALIMENTACIÓN ESCOLAR COTA.....	253
23.7	PROGRAMA - FAMILIAS EMPODERADAS	254
23.8	PROGRAMA - HACIA LA SEGURIDAD ALIMENTARIA	255
23.9	PROGRAMA - MUJER Y EQUIDAD DE GÉNERO.....	260
23.10	PROGRAMA - POBLACIÓN EN CONDICIÓN DE DISCAPACIDAD.....	262
23.11	PROGRAMA - PRIMERA INFANCIA	266
23.12	PROGRAMA - PROGRAMA ADULTO MAYOR	269
23.13	PROGRAMA - VICTIMAS DEL CONFLICTO ARMADO Y POBLACIÓN DESPLAZADA	272
23.14	PROGRAMA - JUVENTUD Y PREVENCIÓN	274
23.15	PROGRAMA - CIENCIA, TECNOLOGÍA E INNOVACIÓN AL ALCANCE DE LA COMUNIDAD EN LA ERA DE LOS PROCESOS DE LA DIGITALIZACIÓN.	275
23.16	PROGRAMA - DERECHO AL ACCESO, PERMANENCIA E INCLUSIÓN EN TODOS LOS NIVELES EDUCATIVOS, TANTO EN EL SECTOR RURAL COMO URBANO (COMPARTIR EL CONOCIMIENTO CON LOS MEDIOS DE UNA NUEVA ERA DEL SABER).	278
23.17	PROGRAMA - EDUCACIÓN SUPERIOR PARA LA COMPETITIVIDAD.....	289
23.18	PROGRAMA - LA FAMILIA, LA SOCIEDAD Y EL MUNICIPIO COMO FORMADORES DE BASE CORRESPONSABLES EN EL DESARROLLO Y GARANTÍA DE SERES AUTÓNOMOS, SOLIDARIOS Y RESPONSABLES EN LO PSICO - SOCIO - ÉTICO MORAL Y AMBIENTALMENTE.	293
23.19	PROGRAMA - POLÍTICA TERRITORIAL DE PAZ PARA EL POSTCONFLICTO EN COTA	298
23.20	PROGRAMA - ADQUISICIÓN ADECUACIÓN Y MANTENIMIENTO DE ESCENARIOS DEPORTIVOS	300
23.21	PROGRAMA - BUEN APROVECHAMIENTO DEL TIEMPO LIBRE	302
23.22	PROGRAMA - FORMACIÓN DEPORTIVA	304
23.23	PROGRAMA - CONVIVENCIA SOCIAL Y SALUD MENTAL	308
23.24	PROGRAMA - EMERGENCIAS Y DESASTRES EN SALUD	309
23.25	PROGRAMA - FORTALECIMIENTO DE LA AUTORIDAD SANITARIA - GESTIÓN ADMINISTRATIVA Y PLANEACIÓN INTEGRAL DE PLAN TERRITORIAL DE SALUD – PTS	310
23.26	PROGRAMA - FORTALECIMIENTO DE LA AUTORIDAD SANITARIA - INVESTIGACIÓN EN SALUD	311
23.27	PROGRAMA - FORTALECIMIENTO DE LA AUTORIDAD SANITARIA EN EL DESARROLLO Y PRESTACIÓN DE SERVICIOS.....	312
23.28	PROGRAMA - FORTALECIMIENTO DE LA AUTORIDAD SANITARIA EN LA PARTICIPACIÓN SOCIAL.....	314
23.29	PROGRAMA - FORTALECIMIENTO DE LA AUTORIDAD SANITARIA PARA EL ASEGURAMIENTO EN SALUD	315



CONCEJO MUNICIPAL DE COTA

CUNDINAMARCA COLOMBIA

23.30	PROGRAMA - FORTALECIMIENTO DE LA AUTORIDAD SANITARIA VIGILANCIA EN SALUD PÚBLICA.....	316
23.31	PROGRAMA - GESTIÓN DIFERENCIAL DE POBLACIONES VULNERABLES	317
23.32	PROGRAMA - INSPECCIÓN, VIGILANCIA Y CONTROL DE RIESGOS AMBIENTALES Y SANITARIOS	318
23.33	PROGRAMA - SALUD Y ÁMBITO LABORAL	320
23.34	PROGRAMA - SEGURIDAD ALIMENTARIA Y NUTRICIONAL	321
23.35	PROGRAMA – SEXUALIDAD, DERECHOS SEXUALES Y REPRODUCTIVOS	322
23.36	PROGRAMA - VIDA SALUDABLE Y CONDICIONES NO TRANSMISIBLES	323
23.37	PROGRAMA - VIDA SALUDABLE Y ENFERMEDADES TRANSMISIBLES	324
ARTÍCULO 24 - LÍNEA ESTRATÉGICA PLAN DE GOBIERNO – DESARROLLO REGIONAL Y ZONA INDUSTRIAL.		326
24.1	PROGRAMA - REGIÓN INDUSTRIAL DE LA SABANA.....	326
ARTÍCULO 25 - LÍNEA ESTRATÉGICA PLAN DE GOBIERNO – DESARROLLO URBANO Y RURAL		328
25.1	PROGRAMA - ADQUISICIÓN DE BIENES MUNICIPAL	328
25.2	PROGRAMA - ATENCIÓN Y MEJORAMIENTO DE VIVIENDA EN LA POBLACIÓN VULNERABLE	329
25.3	PROGRAMA – CALIDAD AGUA	330
25.4	PROGRAMA – CICLO RUTAS	331
25.5	PROGRAMA – EQUIPAMIENTO	332
25.6	PROGRAMA – ESPACIO PÚBLICO	333
25.7	PROGRAMA – INFRAESTRUCTURA DE AGUA POTABLE Y SANEAMIENTO	334
25.8	PROGRAMA – MALLA VIAL	339
25.9	PROGRAMA – MEJORAR LA COBERTURA DE ALUMBRADO EN EL MUNICIPIO	340
25.10	PROGRAMA – MOVILIDAD	341
25.11	PROGRAMA – SANEAMIENTO BÁSICO	342
25.12	PROGRAMA – BUEN GOBIERNO	343
25.13	PROGRAMA – COTA ORDENADA Y PLANIFICADA.....	345
25.14	PROGRAMA – COTA VIVE DIGITAL CON TIC’S	348
25.15	PROGRAMA – VIVIENDA.....	349
ARTÍCULO 26 - LÍNEA ESTRATÉGICA PLAN DE GOBIERNO – DESARROLLO ECONÓMICO.....		349
26.1	PROGRAMA – ASOCIATIVIDAD EMPRESARIAL LOCAL Y REGIONAL	350
26.2	PROGRAMA – COTA TURÍSTICA.....	351
26.3	PROGRAMA – DESARROLLO DE LA COMPETITIVIDAD MUNICIPAL.....	354
26.4	PROGRAMA – POLÍTICA TERRITORIAL DE PAZ PARA EL POSTCONFLICTO EN COTA	356
26.5	PROGRAMA – RESPONSABILIDAD SOCIAL EMPRESARIAL	357
ARTÍCULO 27 - LÍNEA ESTRATÉGICA PLAN DE GOBIERNO – DESARROLLO INSTITUCIONAL Y BUEN GOBIERNO .		358



CONCEJO MUNICIPAL DE COTA

CUNDINAMARCA COLOMBIA

27.1	PROGRAMA – BIENESTAR Y DDHH EN LA CÁRCEL DE COTA.	358
27.2	PROGRAMA – COTA CON UN SERVICIO DE JUSTICIA MÁS CERCA DEL CIUDADANO.....	358
27.3	PROGRAMA – COTA EN CONTACTO CON LOS CIUDADANOS.....	360
27.4	PROGRAMA – COTA, CUIDA, PROTEGE Y REHABILITA A LOS NIÑOS, NIÑAS Y ADOLESCENTES DEL MUNICIPIO 361	
27.5	PROGRAMA - DESARROLLO Y CONVIVENCIA TERRITORIAL BASADO EN DERECHOS HUMANOS	365
27.6	PROGRAMA - FORTALECIMIENTO DE INSTITUCIONES	366
27.7	PROGRAMA - INCLUSIÓN Y PARTICIPACIÓN COMUNITARIA EN LA GESTIÓN PARA LA GOBERNABILIDAD	367
27.8	PROGRAMA – LA PROTECCIÓN DE LOS DERECHOS DE LOS CONSUMIDORES, COMO PRIORIDAD DE LA ADMINISTRACIÓN EN PROCURA DE LA DIGNIDAD Y EL RESPETO DEL CONSUMIDOR COTENSE	368
27.9	PROGRAMA – MOVILIDAD Y ESPACIO PÚBLICO CON CALIDAD Y RESPETO POR LA DIGNIDAD DE LOS COTENSES.....	369
27.10	PROGRAMA – PICS - PLAN INTEGRAL DE CONVIVENCIA Y SEGURIDAD CIUDADANA.....	370
27.11	PROGRAMA - AUMENTAR EL INGRESO DEL MUNICIPIO DE COTA.....	372
27.12	PROGRAMA - DESARROLLAR EL PROCESO ADMINISTRATIVO DE IMPUESTOS, CON EL MÁS ALTO NIVEL DE TRANSPARENCIA, EFICIENCIA Y OPORTUNIDAD CON EL FIN DE HACER QUE LAS RENTAS CREZCAN DE MANERA SIGNIFICATIVA.	373
27.13	PROGRAMA - FORTALECER EL PROCESO ADMINISTRATIVO DE TESORERÍA CON ENFOQUE HACIA EL CONTROL DE LAS RENTAS Y LOS CONTRIBUYENTES, IMPULSANDO LOS PROCESOS DE JURISDICCIÓN PERSUASIVA Y COACTIVA Y LA FISCALIZACIÓN.	376
27.15	PROGRAMA - ADMINSTRACIÓN MUNICIPAL CON HERRAMIENTAS TECNOLÓGICAS FUNCIONALES	379
27.16	PROGRAMA - COOPERAR EN LOS PROYECTOS DE IMPACTO REGIONAL, DEFINIDOS POR LAS INSTANCIAS NACIONALES Y REGIONALES QUE TENGAN IMPACTO DIRECTO E INDIRECTO EN EL TERRITORIO MUNICIPAL ...	380
	Objetivo estratégico del programa: Participación de la institución dentro de las acciones regionales	380
27.17	PROGRAMA - REGIÓN INDUSTRIAL DE LA SABANA	380
27.19	PROGRAMA - ÉTICA Y BUENA CONDUCTA.....	382
27.20	PROGRAMA - PERTENENCIA Y BIENESTAR DE LOS FUNCIONARIOS PÚBLICOS.	383
27.21	PROGRAMA - PREVENCIÓN DEL RIESGO Y SALUD OCUPACIONAL.....	384
	TÍTULO IV	385
	ANÁLISIS FINANCIERO, PLAN PLURIANUAL Y PLAN DE INVERSIONES.....	385
	ARTÍCULO 28 - ANÁLISIS DEL PLAN FINANCIERO 2016 – 2019.....	385
	ARTÍCULO 29 - PLAN PLURIANUAL 2016 – 2019.....	393
29.1	Línea Estratégica - Desarrollo sostenible y sustentabilidad ambiental	393
29.2	Línea Estratégica - Desarrollo Social y Calidad de Vida	403
29.3	Línea Estratégica - Desarrollo regional y zona industrial.....	429
29.4	Línea Estratégica - Desarrollo Urbano y Rural	430



CONCEJO MUNICIPAL DE COTA

CUNDINAMARCA COLOMBIA

29.5	Línea Estratégica - Desarrollo Económico	437
29.6	Línea Estratégica - Desarrollo institucional y buen gobierno	440
	ARTÍCULO 30 - PLAN DE INVERSIONES	449
	TÍTULO V	503
	PLAN TERRITORIAL DE SALUD	503
	ARTÍCULO 31 – JUSTIFICACIÓN DEL PLAN TERRITORIAL DE SALUD.....	503
	TÍTULO VI.....	504
	EJECUCIÓN Y SEGUIMIENTO.....	504
	ARTÍCULO 32 – ARMONIZACIÓN	504
	ARTÍCULO 33 – ELABORACIÓN PLAN INDICATIVO	505
	La Secretaria de Planeación.....	505
	ARTÍCULO 34 – ARTICULACIÓN PBOT Y PMAA	505
	La ejecución	505
	ARTÍCULO 35 – CUMPLIMIENTO AL ARTÍCULO 305 DE LA CONSTITUCIÓN	505
	ARTÍCULO 36 – MANDATO PDM.....	505
	TÍTULO VII.....	505
	GLOSARIO.....	505
	ARTÍCULO 37 – GLOSARIO	505
	ANEXOS	513
	ANEXO I – MEMORIAS MESAS DE PARTICIPACIÓN CIUDADANA.....	513
	• Ver documento anexo en CD.....	513
	ANEXO II – PLAN TERRITORIAL DE SALUD	513
	“COTA, TERRITORIO SALUDABLE E INCLUYENTE”	513
	• Ver documento anexo en CD.....	513
	ANEXO III A – DIAGNOSTICO MUNICIPAL DE PRIMERA INFANCIA, INFANCIA, ADOLESCENCIA Y JUVENTUD – ACTUALIZACIÓN A ABRIL 2016.	513
	ANEXO III B – DIAGNOSTICO MUNICIPAL DE PRIMERA INFANCIA, INFANCIA, ADOLESCENCIA Y JUVENTUD – A DICIEMBRE 2015.	513
	• Ver documento anexo en CD.....	513
	ANEXO IV – ESTADOS DE ACTIVIDAD FINANCIERA A DICIEMBRE DE 2015.....	513
	• Ver documento anexo en CD.....	513

ÍNDICE DE TABLAS



CONCEJO MUNICIPAL DE COTA

CUNDINAMARCA COLOMBIA

Tabla 1 División Político Administrativa	39
Tabla 2 Generalidades poblacionales municipio de Cota	42
Tabla 3 Tasas de crecimiento población del municipio de Cota	44
Tabla 4 Esperanza de vida según grupos quinquenales. (Cota 2014)	53
Tabla 5 Indicadores Demográficos. Municipio de Cota (2015)	53
Tabla 6 Explicación de indicadores	54
Tabla 7 Población De Primera Infancia, Infancia y Adolescencia	58
Tabla 8 Vive y Disfruta del Nivel Más Alto Posible de Salud	59
Tabla 9 Eventos de Estado Nutricional Adecuado	62
Tabla 10 Entornos que Favorecen su Desarrollo	62
Tabla 11 Construye su Identidad en un Marco de Diversidad	63
Tabla 12 Crece en Entornos que Promocionan sus Derechos y Actúan Ante la Exposición a Situaciones de Riesgo Y Vulneración	63
Tabla 13 Vive y Disfruta del Nivel Más Alto Posible de Salud	64
Tabla 14 Goza y Mantiene un Estado Nutricional Adecuado	65
Tabla 15 Cuenta Con Ambientes Protectores y Adopta Conductas de Autocuidado y Protección Frente a Situaciones de Riesgo o Vulneración	66
Tabla 16 Vive y Disfruta del Nivel Más Alto Posible de Salud	66
Tabla 17 Gozan Estado Nutricional Adecuado y Adoptan Buenos Hábitos Alimenticios	67
Tabla 18 Disfruta Responsablemente de su Vida Sexual y Reproductiva	67
Tabla 19 Indicadores básicos de educación - Municipio de Cota (2014)	69
Tabla 20 Procesos Educativos que Aseguran el Desarrollo y Potenciación de sus Capacidades y Promueven la Consolidación de su Sentido y Proyecto de Vida	71
Tabla 21 Desarrolla y Potencia Sus Capacidades, Habilidades y Destrezas con Procesos Educativos que los Favorecen	72
Tabla 22 Tasa de mortalidad ajustada total por edad municipio de Cota, 2005 – 2013	75
Tabla 23 Discriminación mortalidad por grandes causas, hombres – Municipio de Cota	76
Tabla 24 Discriminación mortalidad por grandes causas, mujeres – Municipio de Cota	78
Tabla 25 Tasa de mortalidad ajustada por edad para las enfermedades transmisibles del municipio de Cota (2005 – 2013)	79
Tabla 26 Tasa de mortalidad ajustada total para neoplasias por edad del municipio de Cota (2005 – 2013)	80
Tabla 27 Tasa de mortalidad ajustada total por edad en enfermedades del sistema circulatorio del municipio de Cota (2005 – 2013)	81
Tabla 28 Tasa de mortalidad ajustada total por edad para las enfermedades del periodo perinatal del municipio de Cota, (2005 – 2013)	82
Tabla 29 Tasa de mortalidad ajustada total por edad para las causas externas del municipio de Cota	83
Tabla 30 Tasa de mortalidad ajustada total, hombres y mujeres para signos, síntomas y afecciones mal definidas del municipio de Cota (2005 – 2013)	84
Tabla 31 Tasa de mortalidad ajustada total, para demás enfermedades del municipio de Cota	85
Tabla 32 Grandes causas de muertes mortalidad materna, infantil y en la niñez (2005 – 2013)	86
Tabla 33 Grandes causas de morbilidad atendida – municipio de Cota (2005 – 2013)	89
Tabla 34 Tipo de unidad de vivienda (2015)	94
Tabla 35 Revisión y diagnóstico de viviendas del municipio de Cota por número de cuartos	95
Tabla 36 Unidades censales con actividad agrícola	102
Tabla 37 Tiempo de traslado, tipo de transporte y distancia en kilómetros Municipio de Cota con relación a Bogotá, año 2016	108
Tabla 38 Tiempo de traslado, tipo de transporte, distancia en kilómetros desde el Municipio de Cota con relación a los municipios colindantes (2016)	108
Tabla 39 Antecedentes de emergencias y desastres municipio de Cota Año 2012 – 2013	111
Tabla 40 Principales Amenazas Naturales, Municipio de Cota, 2013	112
Tabla 41 Flora del municipio de Cota	117
Tabla 42 Fauna del municipio de Cota	119
Tabla 43 Cuencas, sub-cuencas y micro cuencas y sus estado - Municipio de Cota	120
Tabla 44 Cifras conflicto armado y seguridad – Municipio de Cota (2014)	126
Tabla 45 Balance financiero a 2015 y Balance General al mes de diciembre 2015	130



CONCEJO MUNICIPAL DE COTA

CUNDINAMARCA COLOMBIA

Tabla 46 Cuadro de patrimonio histórico, arquitectónico y cultural	135
Tabla 47 Mesas de participación ciudadana	137
Tabla 48 Desarrollo Social, educación y salud	138
Tabla 49 - Estrategia Red Unidos	139
Tabla 50 Mujer Equidad y Género	139
Tabla 51 Víctimas del Conflicto Armado	139
Tabla 52 Familias en acción	140
Tabla 53 Discapacidad	140
Tabla 54 Adulto Mayor	141
Tabla 55 Educación	141
Tabla 56 Salud	143
Tabla 57 Instituto Municipal de Recreación y Deporte	144
Tabla 58 Cultura y Turismo	144
Tabla 59 Agricultura	145
Tabla 60 Ambiente	148
Tabla 61 Desarrollo Económico	150
Tabla 62 Planeación	152
Tabla 63 Obras públicas	154
Tabla 64 Empresa de servicios públicos de Cota (EMSERCOTA) y Alumbrado público	154
Tabla 65 Seguridad	155
Tabla 66 Funcionamiento y licencias	155
Tabla 67 Participación y atención a la ciudadanía	156
Tabla 68 Convivencia y Territorio	156
Tabla 69 Hacienda	157
Tabla 70 Desarrollo Social y Calidad de Vida	158
Tabla 71 Educación	160
Tabla 72 Salud	162
Tabla 73 Saneamiento básico y calidad de agua	163
Tabla 74 Vivienda	164
Tabla 75 Cultura	165
Tabla 76 Recreación y Deporte	167
Tabla 77 Agropecuario	168
Tabla 78 Promoción del desarrollo y la competitividad	170
Tabla 79 Turismo	171
Tabla 80 Transporte y Movilidad	172
Tabla 81 Servicios públicos diferentes al acueducto y alcantarillado	172
Tabla 82 Prevención y atención de Desastres y Gestión del riesgo	173
Tabla 83 Flora y Fauna	174
Tabla 84 Hidrografía, recursos naturales y saneamiento	174
Tabla 85 Contaminación Del Aire	174
Tabla 86 Gobierno	176
Tabla 87 Fortalecimiento institucional - Talento Humano	178
Tabla 88 Fortalecimiento institucional – Hacienda	179
Tabla 89 Fortalecimiento institucional - Planeación	179
Tabla 90 Fortalecimiento institucional – Obras (Espacio público, infraestructura y mobiliario comunitario)	180
Tabla 91 Desarrollo Social	185
Tabla 92 Estrategia Red Unidos	186
Tabla 93 Mujer Equidad y Género	187
Tabla 94 Víctimas del Conflicto Armado	190
Tabla 95 Familias en acción	190
Tabla 96 Discapacidad	191
Tabla 97 Adulto mayor	192



CONCEJO MUNICIPAL DE COTA

CUNDINAMARCA COLOMBIA

Tabla 98 Educación	193
Tabla 99 Salud	197
Tabla 100 Instituto Municipal de Recreación y Deporte	197
Tabla 101 Cultura y Turismo	199
Tabla 102 Agricultura	202
Tabla 103 Ambiente	204
Tabla 104 Desarrollo Económico	207
Tabla 105 Planeación	210
Tabla 106 Empresa de servicios públicos de Cota (EMSERCOTA) y Alumbrado público	215
Tabla 107 Seguridad	215
Tabla 108 Funcionamiento y licencias	215
Tabla 109 Participación y atención a la ciudadanía	216
Tabla 110 Hacienda	218
Tabla 111 Vulnerabilidad	222
Tabla 113 Desarrollo Agropecuario	226
Tabla 114 Gestión Integral Sanitaria En Salud Animal	238
Tabla 115 Seguridad Alimentaria	241
Tabla 116 Sistema De Gestión Ambiental Municipal (SIGAM)	242
Tabla 117 - Biblioteca Municipal De Cota	247
Tabla 118 - Cultura Ciudadana Para Cota	248
Tabla 119 Escuelas De Formación Artística Y Cultural	248
Tabla 120 Fomento De Las Actividades Artísticas Y Culturales	250
Tabla 121 Patrimonio Cultural	251
Tabla 122 Alimentación Escolar Cota	253
Tabla 123 Familias Empoderadas	254
Tabla 124 Hacia La Seguridad Alimentaria	255
Tabla 125 Mujer y Equidad de Género	260
Tabla 126 Población En Condición De Discapacidad	262
Tabla 127 Primera Infancia	266
Tabla 128 Programa Adulto Mayor	269
Tabla 129 Víctimas Del Conflicto Armado y Población Desplazada	272
Tabla 130 Juventud Y Prevención	274
Tabla 131 Ciencia, Tecnología e Innovación Al Alcance De La Comunidad En La Era De Los Procesos De La Digitalización.	275
Tabla 132 Derecho Al Acceso, Permanencia E Inclusión En Todos Los Niveles Educativos, Tanto En El Sector Rural Como Urbano	278
Tabla 133 Educación Superior Para La Competitividad	289
Tabla 134 La familia, la sociedad y el municipio	293
Tabla 135 Política Territorial De Paz Para El Postconflicto En Cota	298
Tabla 137 Adquisición Adecuación Y Mantenimiento De Escenarios Deportivos	300
Tabla 138 Buen Aprovechamiento Del Tiempo Libre	302
Tabla 139 Formación Deportiva	304
Tabla 140 Convivencia Social Y Salud Mental	308
Tabla 141 Emergencias Y Desastres En Salud	309
Tabla 142 Fortalecimiento De La Autoridad Sanitaria	310
Tabla 143 Fortalecimiento De La Autoridad Sanitaria	311
Tabla 144 Fortalecimiento De La Autoridad Sanitaria En El Desarrollo Y Prestación De Servicios	312
Tabla 145 Fortalecimiento De La Autoridad Sanitaria En La Participación Social	314
Tabla 146 Fortalecimiento De La Autoridad Sanitaria Para El Aseguramiento En Salud	315
Tabla 147 Fortalecimiento De La Autoridad Sanitaria Vigilancia En Salud Pública	316
Tabla 148 Gestión Diferencial De Poblaciones Vulnerables	317
Tabla 149 Inspección, Vigilancia Y Control De Riesgos Ambientales Y Sanitarios	318
Tabla 150 Salud Y Ámbito Laboral	320



CONCEJO MUNICIPAL DE COTA

CUNDINAMARCA COLOMBIA

Tabla 151 Seguridad Alimentaria Y Nutricional	321
Tabla 152 Sexualidad, Derechos Sexuales Y Reproductivos.....	322
Tabla 153 Vida Saludable Y Condiciones No Transmisibles	323
Tabla 154 Vida Saludable Y Enfermedades Transmisibles	324
Tabla 155 Región Industrial De La Sabana	326
Tabla 156 Programa - Adquisición De Bienes Municipal	328
Tabla 157 Atención Y Mejoramiento De Vivienda En La Población Vulnerable	329
Tabla 158 Calidad Agua	330
Tabla 159 Ciclo Rutas	331
Tabla 160 Equipamiento.....	332
Tabla 161 Espacio Público	333
Tabla 162 Infraestructura De Agua Potable Y Saneamiento	334
Tabla 163 Macro Proyectos.....	335
Tabla 164 Malla Vial	339
Tabla 165 Mejorar La Cobertura De Alumbrado En El Municipio	340
Tabla 166 Movilidad.....	341
Tabla 167 Saneamiento Básico	342
Tabla 168 Buen Gobierno.....	343
Tabla 169 Cota Ordenada Y Planificada	345
Tabla 170 Cota Vive Digital Con TIC'S	348
Tabla 171 Vivienda	349
Tabla 172 Asociatividad Empresarial Local Y Regional.....	350
Tabla 173 Cota Turística.....	351
Tabla 174 Desarrollo De La Competitividad Municipal	354
Tabla 175 Política Territorial De Paz Para El Postconflicto En Cota	356
Tabla 176 Responsabilidad Social Empresarial	357
Tabla 177 Bienestar y DDHH en la cárcel de Cota.	358
Tabla 178 Cota con un servicio de justicia más cerca del ciudadano.	359
Tabla 179 Cota En Contacto Con Los Ciudadanos	360
Tabla 180 Cota, Cuida, Protege Y Rehabilita A Los Niños, Niñas Y Adolescentes Del Municipio	361
Tabla 181 Desarrollo Y Convivencia Territorial Basado En Derechos Humanos	365
Tabla 182 Fortalecimiento De Instituciones.....	366
Tabla 183 Inclusión Y Participación Comunitaria En La Gestión Para La Gobernabilidad.....	367
Tabla 184 La Protección De Los Derechos De Los Consumidores	368
Tabla 185 Movilidad Y Espacio Público Con Calidad Y Respeto Por La Dignidad De Los Cotenses	369
Tabla 186 Plan integral de convivencia y seguridad ciudadana.	370
Tabla 187 - Aumentar el ingreso del municipio de cota	372
Tabla 188 - Desarrollar el proceso administrativo de impuestos	373
Tabla 189 - Fortalecer el proceso administrativo de tesorería	376
Tabla 190 Implementar un modelo contable de acuerdo con las nuevas normas	377
Tabla 196 Plan financiero 2016-2019 ingresos por sector en miles.....	386
Tabla 197 Plan financiero 2016-2019 por tipo de gasto en miles.....	390
Tabla 198 Resumen de la inversión por sector	391

ÍNDICE DE GRÁFICAS

Gráfica 1 Dimensiones y Sectores de Diagnóstico (Ley 715 de 2001)	33
Gráfica 2 Pirámide de la población en condición de discapacidad, municipio de Cota, 2015	47
Gráfica 3 - Relación entre población en zona de cabecera y resto – Cota	50
Gráfica 4 Pirámide poblacional por rangos de edad - Cota	51
Gráfica 5 Crecimiento, Población de Primera Infancia, Infancia y Adolescencia	59



CONCEJO MUNICIPAL DE COTA

CUNDINAMARCA COLOMBIA

Gráfica 6 Indicadores desagregados en cobertura de educación - Municipio de Cota (2014)	71
Gráfica 7 Afiliados régimen contributivo y subsidiado – Municipio de Cota (2015).....	74
Gráfica 8 Tasa de mortalidad ajustada total por edad del municipio de Cota, 2005 – 2013.	74
Gráfica 9 Tasas de mortalidad ajustada total por edad, hombres – Municipio de Cota (2005 – 2013).....	78
Gráfica 10 Tasa de mortalidad ajustada por edad para las mujeres del municipio de Cota, 2005 – 2013.....	79
Gráfica 11 Tipo de cultivos en las unidades censales.....	102
Gráfica 12 Evaluación de desempeño Integral de Cota (2014)	129

ÍNDICE DE FOTOS

Foto 1 Iglesia Principal, Parque Principal "Luis Carlos Galán Sarmiento" - Fotógrafo: Samantha Díaz.....	38
Foto 2 Recolectores de Espinaca, Vereda Centro - Fotógrafo: Samantha Díaz.....	99
Foto 3 Sabana agraria e industrial de Cota - Fotógrafo: Samantha Díaz	115
Foto 4 Piper Bogotense (cordoncillo) FUENTE: http://plantasmedicinalesCota.com/medicinales/tiki-index.php?page=Cordoncillo	116
Foto 5 Synallaxis subpudica (Chamicero de la sabana) - FUENTE: https://www.flickr.com/photos/jjarango/9474332876118	118
Foto 6 Cerro El Majuy - Fotógrafo: Samantha Díaz	120
Foto 7 Plaza principal - Luis Carlos Galán Sarmiento (2014)	134

ÍNDICE DE MAPAS

Mapa 1 Vías de acceso al municipio de Cota	105
Mapa 2 Mapa Geográfico con principales vías de comunicación y relieve municipio de Cota año (2015).....	107
Mapa 3 Asentamientos Humanos en zona de riesgo. Municipio de Cota.	113



EXPOSICIÓN DE MOTIVOS

“Por el cual se expide el Plan de Desarrollo Municipal 2016-2019: “Cota Municipio Ecoindustrial de la Sabana”

1. Antecedentes del Plan de Desarrollo Municipal 2016 - 2019: “Cota Municipio Ecoindustrial de la Sabana”.

El plan de desarrollo es uno de los instrumentos fundamentales para el fortalecimiento de la democracia y la promoción del desarrollo en el municipio, es el medio por el cual se presenta el relacionamiento entre los gobernantes y las comunidades. El proceso de formulación, estructuración e implementación de éste genera escenarios de confianza, trazabilidad en la gestión y el avance social, económico, cultural y ambiental del municipio.

El Plan de Desarrollo representa:

- La posibilidad de ser reconocidos como líderes capaces de gobernar y dirigir el Municipio y liderar los procesos regionales.
- Contar con las capacidades y la base para el plan de desarrollo y materializarlo posteriormente entorno al bienestar de la población.
- La posibilidad de diseñar políticas públicas coherentes con la realidad del Municipio.

El Plan de Desarrollo Municipal 2016 – 2019 “*Cota Municipio Ecoindustrial de la Sabana*” se constituye en la carta de navegación que se plantea a partir de los lineamientos nacionales y departamentales en sus estrategias transversales y regionales, en ese sentido y teniendo en cuenta las estrategias planteadas en el Plan de Gobierno de la actual administración, el Plan enmarca sus programas, subprogramas y metas a partir de los siguientes ejes estratégicos:

- 1) *Desarrollo sostenible y sustentabilidad ambiental,*
- 2) *Desarrollo social y calidad de vida,*
- 3) *Desarrollo regional y zona industrial,*
- 4) *Desarrollo urbano y rural,*
- 5) *Desarrollo económico*
- 6) *y Desarrollo institucional y buen gobierno.*

2. Formulación del Plan de Desarrollo Municipal 2016 - 2019: “Cota Municipio Ecoindustrial de la Sabana”.

El presente Plan se formula y orienta teniendo en cuenta el siguiente marco legal:

- Constitución Política - La elaboración de los planes de desarrollo para orientar la gestión en los ámbitos nacional, departamental y municipal, está prevista por el artículo 339 de la Constitución Política, modificado por el Acto Legislativo 03 de 2011. Esta norma dispone cuál debe ser el contenido de los planes y establece



CONCEJO MUNICIPAL DE COTA

CUNDINAMARCA COLOMBIA

la necesidad de concertación en su formulación. Señala que el propósito del plan de desarrollo en las entidades territoriales, es asegurar el uso eficiente de sus recursos y el desempeño adecuado de las funciones asignadas por Constitución, la ley y los decretos reglamentarios. Por su parte el artículo 340 de la carta, consagra la obligación de asegurar la participación ciudadana en la formulación de los planes, a través de los consejos territoriales de planeación municipal.

- Ley 152 de 1994 - Esta ley de carácter superior, por tener la condición de ley orgánica, establece la necesidad de elaborar un plan de desarrollo que involucre los aspectos económicos, sociales e institucionales, los que se concretan de acuerdo con las prioridades de los grupos sociales que conforman el municipio, y se fundamenta en los propósitos y orientaciones del programa de gobierno. En su artículo 342, la Ley 152 de 1994, estableció los procedimientos para la elaboración, aprobación, ejecución y evaluación del plan de desarrollo; así mismo, determinó los mecanismos para su armonización e interrelación con los procesos presupuestales.
- Ley 388 de 1997 – Ordenamiento Territorial. - Esta norma enfatiza los procesos de planificación territorial, como elemento esencial para propiciar y organizar el territorio como requisito fundamental para direccionar el desarrollo municipal.
- Ley 614 de 2000 – Adiciona Ley 388 de 1997. Esta ley adiciona la Ley 388 de 1997 y crea los comités de integración territorial para la adopción de los planes de ordenamiento territorial.
- Ley 1753 de 2015 (junio 9) por la cual se expide el Plan Nacional de Desarrollo 2014 - 2018 “*Todos por un nuevo país*”.
- Ley 181 de 1995. – Ley del Deporte. En su artículo 69 establece que los municipios tendrán entre otras, las siguientes funciones: “1. Proponer el plan local del deporte, la recreación y el aprovechamiento del tiempo libre efectuando su seguimiento y evaluación con la participación comunitaria que establece la presente Ley”.
- Ley 850 de 2003 – Reglamentaria de las Veedurías Ciudadanas. Regula las funciones y acciones de las veedurías y entre sus funciones establece las de: “a) Vigilar los procesos de planeación, para que conforme a la Constitución y la ley se dé participación a la comunidad”. Existe otra serie de normas legales y reglamentarias, que aunque no regulan directamente la preparación, presentación, aprobación, ejecución y evaluación del plan de desarrollo, si tiene una incidencia importante en el mismo; bien sea porque regulan materias que se deben incluir en él por mandato expreso de la norma, o porque de manera transversal imponen a los municipios responsabilidades que deben ser incorporadas en los planes de desarrollo; para ser atendidas por las autoridades municipales.
- Ley 397 de 1997 - Desarrolla los Artículos 70, 71 y 72 y demás artículos concordantes de la Constitución Política y se dictan normas sobre patrimonio cultural, fomentos y estímulos a la cultura.
- Ley 160 de 1994 en lo relacionado con la dotación y titulación de tierras a las comunidades indígenas para la constitución, reestructuración, ampliación y saneamiento de los Resguardos Indígenas en el territorio nacional.



CONCEJO MUNICIPAL DE COTA

CUNDINAMARCA COLOMBIA

- Decreto 1088 de 1993 - Por la cual se regula la creación de las asociaciones de Cabildos y/o Autoridades Tradicionales indígenas.
- Decreto 1396 de 1996 - Por el cual se crea la Comisión Nacional de Territorios Indígenas y se crea el programa especial de atención a Pueblos Indígenas.
- Decreto 2164 de 1995 - Titulación de tierra a las comunidades indígenas

- Ley 1454 de 2011 - Por la cual se dictan normas orgánicas, sobre ordenamiento territorial y modifica aspectos de la Ley 388 de 1997. Tiene por objeto dictar las normas orgánicas para la organización político administrativa del territorio colombiano.

- Ley 99 de 1993 – Reordena el sector público encargado de la gestión y conservación del medio ambiente y los recursos naturales renovables, se organiza el Sistema Nacional Ambiental SINA.

- Ley 100 de 1993 - Crea el sistema de seguridad social integral.

- Ley 101 de 1993 - Ley general desarrollo agropecuario y pesquero.

- Ley 84 de 1989 - Por la cual se adopta el estatuto nacional de protección de los animales y se crea unas contravenciones y se regula lo referente a su procedimiento y competencia.

- Ley 769 de 2002 - Artículo 97 - No deben dejarse animales sueltos en las vías públicas o con libre acceso a estas.
 - Decreto 2257 de 1987: prevención y control de zoonosis.

- Ley 105 de 1993 - Disposiciones básicas sobre el transporte, redistribuye competencias y recursos entre la nación y las entidades territoriales, reglamenta la planeación en el sector transporte.

- Ley 115 de 1994 – Ley Orgánica General de Educación.

- Ley 134 de 1994 – Mecanismos de Participación Ciudadana.

- Ley 131 de 1994 - Voto Programático.
-
- Ley 617 de 2000 - Reforma parcialmente la Ley 136 de 1994, adiciona la Ley Orgánica de Presupuesto, dicta normas tendientes a fortalecer la descentralización y se dictan normas para la racionalización del gasto público nacional.

- Ley 136 de 1994 - Establece normas tendientes a modernizar la organización y el funcionamiento de los municipios.

- Ley 142 de 1994- Servicios Públicos Domiciliarios.



CONCEJO MUNICIPAL DE COTA

CUNDINAMARCA COLOMBIA

- Ley 715 de 2001- Sistema General de Participaciones.
- Ley 358 de 1999 - Por la cual se dictan normas en materia de vivienda, modificada por la Ley 546 de 1999, la Ley 789 de 2002, la Ley 973 de 2005, la Ley 1151 de 2007 y la Ley 1114 de 2006.
- Ley 607 de 2000 - Unidades Municipales de Asistencia Técnica Agropecuaria.
- Ley 1098 de 2006 - Ley de Infancia y Adolescencia.
- Ley 1474 de 2011 - Ley Anticorrupción.
- Decreto - Ley 019 de 2012 - Ley Anti trámites.
- Decreto 111 de 1996 - Por el cual se compilan las normas que conforman el estatuto orgánico del presupuesto.
- Ley 1448 de 2011 - Por la cual se dictan medidas de atención, asistencia y reparación integral a las víctimas del conflicto armado interno.

Por otra parte, el presente Plan fue presentado al Consejo Territorial de Planeación de Cota, y mediante oficios del 17 y 31 de marzo de 2016 dan CONCEPTO FAVORABLE al Proyecto de Plan de Desarrollo Municipal 2016 – 2019 “Cota Municipio Ecoindustrial de la Sabana” en el cual mencionan: “...*El Proyecto del Plan... se articula de manera homogénea con los programas y políticas establecidas a Nivel Nacional, sus objetivos, proyectos, metas e indicadores son coherentes con la estructura general del documento*”

Así mismo, la Corporación Autónoma Regional de Cundinamarca – CAR, mediante oficio del 16 de marzo de 2016 emite concepto respecto del radicado CAR No. 09161100914 del 29 de febrero de 2016, presentado ante la Dirección Regional Sabana Centro de la CAR, correspondiente al proyecto del Plan de Desarrollo Municipal 2016 – 2019 – “Cota Municipio Ecoindustrial de la Sabana”. Donde la entidad menciona lo siguiente: “...el proyecto de Plan de Desarrollo Municipal 2016 – 2019 “Cota Municipio Ecoindustrial de la Sabana” acoge de forma armónica los contenidos de los instrumentos de planificación y gestión ambiental regional, y las demás normas ambientales y de ordenamiento del territorio, de acuerdo con los lineamientos de la Corporación, formulados mediante documentación contentiva de las matrices de armonización correspondientes a ese municipio”. La entidad realiza una observación respecto a la inclusión del proyecto de “Inventario de Industrias y Clasificación de Industrias de acuerdo con su nivel de impacto” observación que se acoge e incluye en el programa “Sistema de Gestión Ambiental Municipal – SIGAM”, y se desarrolla en el subprograma de; Administración, control y vigilancia de los recursos naturales y el ambiente que tiene como meta: Aumentar los controles de saneamiento ambiental en el Municipio, realizando el Inventario y Clasificación de Industrias de acuerdo con su nivel de impacto.

3. Aspectos específicos y contenido del Plan de Desarrollo Municipal 2016 - 2019: “Cota Municipio Ecoindustrial de la Sabana”.



El Plan de Desarrollo Municipal 2016 – 2019 - “COTA MUNICIPIO ECOINDUSTRIAL DE LA SABANA” Está estructurado teniendo en cuenta los lineamientos de la Ley 1753 de 2015 (junio 9) por la cual se expide el Plan Nacional de Desarrollo 2014 - 2018 “*Todos por un nuevo país*”. Y el Plan de Desarrollo Departamental.

Plan Nacional de Desarrollo 2014 - 2018 “*Todos por un nuevo país*”.

Basa sus pilares y estrategias transversales y regionales en los artículos 3 y 4, los cuales estipulan:
“...Artículo 3°. Pilares del Plan Nacional de Desarrollo. El Plan Nacional de Desarrollo se basa en los siguientes tres pilares:

1. Paz. El Plan refleja la voluntad política del Gobierno para construir una paz sostenible bajo un enfoque de goce efectivo de derechos.
2. Equidad. El Plan contempla una visión de desarrollo humano integral en una sociedad con oportunidades para todos.
3. Educación. El Plan asume la educación como el más poderoso instrumento de igualdad social y crecimiento económico en el largo plazo, con una visión orientada a cerrar brechas en acceso y calidad al sistema educativo, entre individuos, grupos poblacionales y entre regiones, acercando al país a altos estándares internacionales y logrando la igualdad de oportunidades para todos los ciudadanos. En su Artículo 4°. Estrategias transversales y regionales. Para la consolidación de los tres Pilares descritos en el artículo anterior y la transformación hacia un nuevo país, en el Plan Nacional de Desarrollo 2014-2018 se incorporarán estrategias transversales:

1. Competitividad e infraestructura estratégicas
2. Movilidad social
3. Transformación del campo
4. Seguridad, justicia y democracia para la construcción de paz
5. Buen gobierno
6. Crecimiento verde...”

De igual manera incorpora las estrategias regionales, para establecer prioridades en la gestión territorial y promover su desarrollo:

- Caribe: Próspero, equitativo y sin pobreza extrema.
- Eje Cafetero y Antioquia: Capital humano innovador en territorios incluyentes.
- Centro Oriente y Distrito Capital de Bogotá: Conectividad para la integración y desarrollo productivo sostenible de la región.
- Pacífico: Desarrollo socioeconómico con equidad, integración y sostenibilidad ambiental.



- Llanos Orientales: Medio ambiente, agroindustria y desarrollo humano: para el crecimiento y bienestar.
- Centro Sur Amazonía: Tierra de oportunidades y paz: desarrollo del campo y conservación ambiental.

Al municipio de Cota lo cobija la estrategia regional **“Centro Oriente y Distrito Capital de Bogotá: Conectividad para la integración y desarrollo productivo sostenible de la región”**. Estrategia que se articula con la visión del municipio y su papel determinante para el desarrollo departamental y nacional.

Así mismo, el Plan de Desarrollo contempla los **17 Objetivos de Desarrollo Sostenible ODS de las Naciones Unidas**, los cuales son el referente para garantizar un mundo con mayores condiciones de equidad y sostenibilidad.

Objetivo 1: Poner fin a la pobreza en todas sus formas en todo el mundo.

Objetivo 2: Poner fin al hambre, lograr la seguridad alimentaria y la mejora de la nutrición y promover la agricultura sostenible.

Objetivo 3: Garantizar una vida sana y promover el bienestar para todos en todas las edades.

Objetivo 4: Garantizar una educación inclusiva, equitativa y de calidad y promover oportunidades de aprendizaje durante toda la vida para todos.

Objetivo 5: Lograr la igualdad entre los géneros y empoderar a todas las mujeres y las niñas.

Objetivo 6: Garantizar la disponibilidad de agua y su gestión sostenible y el saneamiento para todos.

Objetivo 7: Garantizar el acceso a una energía asequible, segura, sostenible y moderna para todos.

Objetivo 8: Promover el crecimiento económico sostenido, inclusivo y sostenible, el empleo pleno y productivo y el trabajo decente para todos.

Objetivo 9: Construir infraestructuras resilientes, promover la industrialización inclusiva y sostenible y fomentar la innovación.

Objetivo 10: Reducir la desigualdad en y entre los países.

Objetivo 11: Lograr que las ciudades y los asentamientos humanos sean inclusivos, seguros, resilientes y sostenibles.

Objetivo 12: Garantizar modalidades de consumo y producción sostenibles.

Objetivo 13: Adoptar medidas urgentes para combatir el cambio climático y sus efectos.

Objetivo 14: Conservar y utilizar en forma sostenible los océanos, los mares y los recursos marinos para el desarrollo sostenible.

Objetivo 15: Promover el uso sostenible de los ecosistemas terrestres, luchar contra la desertificación, detener e invertir la degradación de las tierras y frenar la pérdida de la diversidad biológica.

Objetivo 16: Promover sociedades pacíficas e inclusivas para el desarrollo sostenible, facilitar el acceso a la justicia para todos y crear instituciones eficaces, responsables e inclusivas a todos los niveles.

Objetivo 17: Fortalecer los medios de ejecución y revitalizar la Alianza Mundial para el Desarrollo Sostenible.



Incluir los ODS en los planes de desarrollo territorial, permite articular las regiones, los departamentos y municipios, unir esfuerzos y propiciar cambios y acciones concretas para erradicar la pobreza, mejorar la educación, la salud y lograr la paz.

Por otra parte, atendiendo la invitación del Gobernador de Cundinamarca, también se ha integrado al Plan de desarrollo Cota a la concepción y metodología del plan Departamental “Unidos Podemos Más” y sus lineamientos: Integración y gobernanza, Cundinamarca 2036, Tejido social y Competitividad sostenible.

Finalmente, con el propósito de ordenar la lectura de las distintas situaciones, oportunidades, objetivos y metas de la entidad territorial en la formulación del PDM, el DNP sugiere tener en cuenta las siguientes dimensiones bajo el enfoque de desarrollo sostenible:

Dimensión Social:

Refleja la relación entre el desarrollo y la calidad de vida de la población, que se encuentra influenciada por las normas sociales, culturales y, la dinámica demográfica del territorio. De allí que esta dimensión incluya la educación, salud, agua potable y saneamiento básico, servicios públicos, vivienda, deporte y recreación, cultura, atención a grupos vulnerables y la alimentación escolar. El desarrollo en esta dimensión orienta la inversión pública a la generación de capacidades en las personas, las instituciones y los grupos sociales para que puedan resolver problemas y conflictos relacionados con la equidad, la inclusión y la satisfacción de las necesidades básicas¹.

Dimensión Económica:

Enmarca las formas de apropiación, producción, distribución y consumo de los recursos materiales y no materiales. Que básicamente dependen del equilibrio entre las condiciones competitivas y la capacidad colectiva de un territorio para generar ingresos. Dentro de esta dimensión se considera el transporte, promoción del empleo, las Tics (Tecnologías de la Información y las Comunicaciones) y el desarrollo agropecuario. El desarrollo en esta dimensión consiste en adoptar estrategias que movilicen las potencialidades del territorio y los recursos que pueden aprovecharse económicamente del entorno local, regional, nacional e internacional².

Dimensión Institucional:

Se fundamenta en el conjunto de instituciones que hacen parte del territorio, en las que incluyen tanto las instituciones públicas como los grupos de interés, así como las relaciones que generan entre el Estado y la Sociedad Civil. Dentro de esta dimensión se encuentra el fortalecimiento institucional de la Administración local, el desarrollo comunitario, la justicia y seguridad ciudadana (urbana y rural), el equipamiento municipal, y los centros de reclusión. El desarrollo en esta dimensión implica construir confianza, estructuras transparentes y relaciones de cooperación entre los actores públicos y privados / locales, regionales y

¹ Fuente. Portal Territorial – DNP – Kit Territorial.

² Ibidem



nacionales que inciden en el territorio³.

Dimensión Ambiental:

Reconoce los sistemas biológicos y físicos del territorio, que poseen niveles de estabilidad y regeneración propia y se ven afectados por la intervención humana que soportan. En esta dimensión se encuentran las medidas necesarias para garantizar la sostenibilidad, el disfrute de un ambiente sano y la prevención y atención de desastres. Al igual que se asocia con otros procesos territoriales como la dinámica urbano – rural, el ordenamiento del territorio y las relaciones ecológicas entre las personas y la naturaleza. El desarrollo en esta dimensión promueve el uso de los recursos presentes sin afectar las posibilidades de las generaciones futuras⁴.

Para la ejecución en el cuatrienio, lo que indica la estructura programática, es la estrategia de empoderamiento de la ciudadanía de Cota, para una mayor cultura y comportamiento comunitario que logre los objetivos, en cada una de las dimensiones del desarrollo y sus ejes estratégicos, lo cual se refleja con claridad en los programas y subprogramas que conforman el presente Plan de Desarrollo.

Finalmente, honorables Concejales, se presenta el proyecto de acuerdo para la expedición del **Plan de Desarrollo Municipal 2016 - 2019: "Cota Municipio Ecoindustrial de la Sabana"**. El cual constituye un esfuerzo institucional que pretende la creación de las condiciones necesarias para una sociedad en paz, equitativa y competitiva que ofrezca mejores oportunidades a la población de Cota.

Esperamos contar con su decidido apoyo y que este documento se siga fortaleciendo con los debates y las propuestas que se presenten en el Honorable Concejo Municipal.

Por lo anterior, y atendiendo sus recomendaciones y sugerencias en los términos de la Ley Orgánica 152 de 1994 y su artículo 22, adjunto a la presente la siguiente información:

- Anexo copia de conceptos al Plan de Desarrollo Municipal 2016 – 2019 "Cota Municipio Ecoindustrial de la Sabana" por parte del Consejo de Planeación Territorial de Cota y la Corporación Autónoma Regional de Cundinamarca - CAR.

Cordial saludo,


CARLOS JULIO MORENO GÓMEZ
Alcalde Municipal de Cota

³ Ibidem

⁴ Ibidem



CONCEJO MUNICIPAL DE COTA

CUNDINAMARCA COLOMBIA

ACUERDO MUNICIPAL No. 02 DE 2016
Sanción Ejecutiva (31 DE Mayo de 2016)

POR MEDIO DEL CUAL SE ADOPTA EL PLAN DE DESARROLLO MUNICIPAL 2016 – 2019
“COTA MUNICIPIO ECOINDUSTRIAL DE LA SABANA”

EL HONORABLE CONCEJO MUNICIPAL DE COTA, en uso de sus facultades Constitucionales en especial las conferidas en el numeral 2 del Artículo 74 de la Ley 136 de 1994 y los artículos 37, 38, 39 y 40 de la Ley Orgánica 152 de 1994 y;

CONSIDERANDO:

Que el Numeral 2 del artículo 313 de la Constitución Política, establece que corresponde al Concejo, adoptar los correspondientes Planes y Programas de Desarrollo económico y social.

Que el Artículo 74 de la Ley 136 de 1994, establece que el trámite y aprobación del Plan de Desarrollo Municipal debe sujetarse a lo que Ordena la Ley Organiza de Planeación.

Que el Artículo 339 de la Constitución Política, determina la obligatoriedad Municipal en la adopción del Plan de Desarrollo Municipal.

Que el Artículo 342 de la Constitución Política, prevé que, en la adopción del Plan de Desarrollo, se debe hacer efectiva la participación ciudadana en su elaboración.

Que la Ley 152 DE 1994 – Ley Orgánica del Plan de Desarrollo, establece el procedimiento que deberá seguirse para la elaboración del Plan de Desarrollo y determina como fin, entre otros, el de garantizar el uso eficiente del recurso y el desempeño adecuado de las funciones que corresponden al Municipio.

Que el Consejo Territorial de Planeación de Cota, mediante oficios del 17 y 31 de marzo de 2016 dan CONCEPTO FAVORABLE al Proyecto de Plan de Desarrollo Municipal 2016 – 2019 “Cota Municipio Ecoindustrial de la Sabana” en el cual mencionan: “...*El Proyecto del Plan... se articula de manera homogénea con los programas y políticas establecidas a Nivel Nacional, sus objetivos, proyectos, metas e indicadores son coherentes con la estructura general del documento*”

Que la Corporación Autónoma Regional de Cundinamarca – CAR, mediante oficio del 16 de marzo de 2016 emite concepto respecto del radicado CAR No. 09161100914 del 29 de febrero de 2016, presentado ante la Dirección Regional Sabana Centro de la CAR, correspondiente al proyecto del Plan de Desarrollo Municipal 2016 – 2019 – “Cota Municipio Ecoindustrial de la Sabana”. Donde la entidad menciona lo siguiente: “...*el proyecto de Plan de Desarrollo Municipal 2016 – 2019 “Cota Municipio Ecoindustrial de la Sabana” acoge de forma armónica los contenidos de los instrumentos de planificación y gestión ambiental regional, y las demás normas ambientales y de*



CONCEJO MUNICIPAL DE COTA

CUNDINAMARCA COLOMBIA

ordenamiento del territorio, de acuerdo con los lineamientos de la Corporación, formulados mediante documentación contentiva de las matrices de armonización correspondientes a ese municipio". La entidad realiza una observación respecto a la inclusión del proyecto de "Inventario de Industrias y Clasificación de Industrias de acuerdo con su nivel de impacto" observación que se acoge e incluye en el programa **"Sistema de Gestión Ambiental Municipal – SIGAM"**, y se desarrolla en el subprograma de; **Administración, control y vigilancia de los recursos naturales y el ambiente** que tiene como meta: **Aumentar los controles de saneamiento ambiental en el Municipio, realizando el Inventario y Clasificación de Industrias de acuerdo con su nivel de impacto.**

Que de acuerdo a lo previsto en la Ley 152 de 1994 en su artículo 45, está previsto que los gobernadores y alcaldes deberán adelantar las acciones para hacer consistente el plan desarrollo territorial con el plan decenal de salud pública 2012-2021.

Que para la elaboración del Plan Territorial de Salud y operativo anual de inversiones, se armonizo con lo definido en el artículo 3º de la Ley 152 de 1994 y lo señalado al respecto, en el estatuto orgánico de presupuesto y en el estatuto de presupuesto territorial.

Que el artículo 480 de la Ley 9 de 1979, señala que el hoy Ministerio de Salud y Protección Social, reglamenta los términos de responsabilidad, clasificación, periodicidad, destino y claridad de la información epidemiológica del país, que articulada con lo previsto en el artículo 112 de la Ley 1438 de 2011, deberá disponerse, integrarse y administrarse a través del Sistema Integrado de Información de la Protección Social - SISPRO.

Que la Ley 1438 de 2011, por medio de la cual se reforma el **Sistema General de Seguridad Social en Salud**, en su artículo 6 establece el Plan Decenal para la Salud Pública, indicando que el Ministerio de la Protección Social elaborará un Plan Decenal de Salud Pública a través de un proceso amplio de participación social y en el marco de la estrategia de atención primaria en salud, en el cual deben confluir las políticas sectoriales para mejorar el estado de salud de la población, incluyendo la salud mental, garantizando que el proceso de participación social sea eficaz, mediante la promoción de la capacitación de la ciudadanía y de las organizaciones sociales.

Que el Ministerio de Salud y Protección Social por medio de la Resolución 1841 de 2013 adopta el Plan Decenal de Salud Pública – PDPS 2012-2021, estableciendo que constituye la política sectorial, transectorial y comunitaria de salud pública, en la cual se definen los objetivos, metas estratégicas, dimensiones (8 dimensiones prioritarias y 10 dimensiones transversales), componentes, metas sanitarias, estrategias, líneas de acción. Recursos y responsables de la salud pública en el país.

Que la Resolución 518 de 2015 otorga disposiciones con relación con la gestión de la salud pública y se establecen directrices para la ejecución, seguimiento y evaluación gestión del plan de salud pública de intervenciones colectivas PIC.

Que la Resolución 1536 de 2015 del Ministerio de Salud y Protección Social, establece las disposiciones del proceso de planeación integral para la salud, para la construcción del Plan Territorial de Salud, para dar cumplimiento al artículo 27 de la resolución 1536 que dice: "aprobación del plan territorial de salud" se construye el plan territorial de salud



parte integral del Plan de Desarrollo Territorial el cual se aprobará de manera simultánea y se cargará a través de la plataforma habilitada del SISPRO para ser integrada a dicho sistema, a más tardar el 30 de Junio de cada periodo de gobierno territorial, a partir del año 2016.

Que en la misma Resolución 1536 de 2015 del Ministerio de Salud y Protección Social se ha dispuesto la "Estrategia PASE a la Equidad en Salud" y las guías "Conceptual y metodológica para la construcción del ASIS de las entidades territoriales" y la "Conceptual y metodológica para la caracterización poblacional de las Entidades Administradoras de Planes de Beneficios de Salud", como herramientas para elaborar la priorización en salud pública, la caracterización de la población y el análisis de situación de salud, en cada entidad territorial, que hacen parte de los Planes Territoriales de Salud.

Que según la circular 002 del 8 de febrero de 2016 la Procuraduría General de la Nación menciona que las entidades territoriales en la elaboración de sus Planes de Desarrollo Territorial deben articular sus estrategias, programas y proyectos teniendo en cuenta los 163 indicadores (Objetivos de desarrollo del Milenio ODM de las Naciones Unidas) evaluados por las anteriores administraciones en el aplicativo de Vigilancia Superior de la Garantía de Derechos de la Infancia, la Adolescencia y la Juventud, implementado por la Procuraduría y puesto a disposición a los nuevos mandatarios, que los planes de desarrollo territorial deben tener en cuenta los Objetivos de Desarrollo Sostenible, con los cuales el país se encuentra comprometido (Los 17 ODS) en aras de dar cumplimiento a la Agenda 2030 de la ONU y tener en cuenta el informe de gestión sobre la garantía de los derechos de la infancia, la adolescencia y la juventud elaborado por el municipio con ocasión de la rendición de cuentas de la Vigencia 2015, en cumplimiento del inciso 1ro del artículo 204 de la Ley 1098 de 2006, por lo tanto el presente acuerdo contempla lo anterior mencionado, articulando las recomendaciones en estos temas en su parte estructural y programática e incluyendo como Anexo 3 – El Informe de Gestión sobre la garantía de los derechos de la infancia, la adolescencia y la juventud del municipio de Cota.

En mérito de lo anteriormente expuesto,

ACUERDA:

ARTÍCULO 1 - ADOPCIÓN.

Adóptese el Plan de Desarrollo Municipal 2016-2019 "Cota Municipio Ecoindustrial de la Sabana" el cual se describe a continuación:

TÍTULO I PARTE GENERAL DEL PLAN

ARTÍCULO 2 - JUSTIFICACIÓN

El plan de desarrollo es uno de los instrumentos fundamentales para el fortalecimiento de la democracia y la promoción del desarrollo en el municipio, es el medio por el cual se presenta el relacionamiento entre los gobernantes y las comunidades. El proceso de formulación, estructuración e implementación de éste genera escenarios de confianza, trazabilidad en la gestión y el avance social, económico, cultural y ambiental del municipio.

El plan de desarrollo de Cota representa:



CONCEJO MUNICIPAL DE COTA

CUNDINAMARCA COLOMBIA

- La posibilidad de ser reconocidos como líderes capaces de gobernar, dirigir el Municipio y liderar los procesos regionales.
- Contar con las capacidades y la base para el Plan de desarrollo y materializarlo posteriormente entorno al bienestar de la población.
- La posibilidad de diseñar políticas públicas coherentes con la realidad del Municipio.

El Plan de Desarrollo Municipal 2016 – 2019 “Cota Municipio Ecoindustrial de la Sabana” se constituye en la carta de navegación que se plantea a partir de los lineamientos nacionales y departamentales en sus estrategias transversales y regionales, en ese sentido y teniendo en cuenta las estrategias planteadas en el Plan de Gobierno del alcalde Carlos Julio Moreno Gómez, el plan enmarca sus programas, proyectos y metas a partir de los siguientes ejes estratégicos: *Desarrollo sostenible y sustentabilidad ambiental, Desarrollo regional y zona industrial, Desarrollo social y calidad de vida, Desarrollo urbano y rural, desarrollo económico y Desarrollo institucional y buen gobierno.*

ARTÍCULO 3 - MARCO LEGAL

El Plan de Desarrollo Municipal 2016 – 2019 “Cota Municipio Ecoindustrial de la Sabana” se orienta teniendo en cuenta el siguiente marco legal:

- Constitución Política - La elaboración de los planes de desarrollo para orientar la gestión en los ámbitos nacional, departamental y municipal, está prevista por el artículo 339 de la Constitución Política, modificado por el Acto Legislativo 03 de 2011. Esta norma dispone cuál debe ser el contenido de los planes y establece la necesidad de concertación en su formulación. Señala que el propósito del plan de desarrollo en las entidades territoriales, es asegurar el uso eficiente de sus recursos y el desempeño adecuado de las funciones asignadas por Constitución, la ley y los decretos reglamentarios. Por su parte el artículo 340 de la carta, consagra la obligación de asegurar la participación ciudadana en la formulación de los planes, a través de los consejos territoriales de planeación municipal.
- Ley 152 de 1994 - Esta ley de carácter superior, por tener la condición de ley orgánica, establece la necesidad de elaborar un plan de desarrollo que involucre los aspectos económicos, sociales e institucionales, los que se concretan de acuerdo con las prioridades de los grupos sociales que conforman el municipio, y se fundamenta en los propósitos y orientaciones del programa de gobierno. En su artículo 342, la Ley 152 de 1994, estableció los procedimientos para la elaboración, aprobación, ejecución y evaluación del plan de desarrollo; así mismo, determinó los mecanismos para su armonización e interrelación con los procesos presupuestales.
- Artículo 7 de la Constitución Política - El estado reconoce y protege la diversidad étnica y cultural de la Nación Colombiana.
- Artículo 68 inciso quinto de la Constitución Política, sobre el derecho al respeto de la identidad en materia educativa, y el Artículo 70, relacionado con la cultura como fundamento de la nacionalidad colombiana y el reconocimiento por parte del Estado de la igualdad y la dignidad de todas las culturas que conviven en el país, así como la promoción de la investigación de la ciencia, del desarrollo y de la protección del patrimonio arqueológico de la nación. En este sentido el presente Plan de Desarrollo acoge las recomendaciones de la comunidad indígena presente en el municipio respecto a la educación con enfoque diferencial, e incluye en uno de sus programas la Etno educación para la población del municipio según lo estipulado en el Decreto 1953 de 07 de octubre de 2014 - ETNOEDUCACIÓN UNA POLÍTICA PARA LA DIVERSIDAD.



CONCEJO MUNICIPAL DE COTA

CUNDINAMARCA COLOMBIA

- Ley 388 de 1997 – Ordenamiento Territorial. - Esta norma enfatiza los procesos de planificación territorial, como elemento esencial para propiciar y organizar el territorio como requisito fundamental para direccionar el desarrollo municipal.
- Ley 614 de 2000 – Adiciona Ley 388 de 1997. Esta ley adiciona la Ley 388 de 1997 y crea los comités de integración territorial para la adopción de los planes de ordenamiento territorial.
- Ley 1753 de 2015 (junio 9) por la cual se expide el Plan Nacional de Desarrollo 2014 - 2018 “*Todos por un nuevo país*”.
- Ley 181 de 1995. – Ley del Deporte. En su artículo 69 establece que los municipios tendrán entre otras, las siguientes funciones: “1. Proponer el plan local del deporte, la recreación y el aprovechamiento del buen uso del tiempo libre efectuando su seguimiento y evaluación con la participación comunitaria que establece la presente Ley”.
- Ley 850 de 2003 – Reglamentaria de las Veedurías Ciudadanas. Regula las funciones y acciones de las veedurías y entre sus funciones establece las de: “a) Vigilar los procesos de planeación, para que conforme a la Constitución y la ley se dé participación a la comunidad”. Existe otra serie de normas legales y reglamentarias, que aunque no regulan directamente la preparación, presentación, aprobación, ejecución y evaluación del plan de desarrollo, si tiene una incidencia importante en el mismo; bien sea porque regulan materias que se deben incluir en él por mandato expreso de la norma, o porque de manera transversal imponen a los municipios responsabilidades que deben ser incorporadas en los planes de desarrollo; para ser atendidas por las autoridades municipales.
- Ley 397 de 1997 - Desarrolla los Artículos 70, 71 y 72 y demás artículos concordantes de la Constitución Política y se dictan normas sobre patrimonio cultural, fomentos y estímulos a la cultura.
- Ley 160 de 1994 en lo relacionado con la dotación y titulación de tierras a las comunidades indígenas para la constitución, reestructuración, ampliación y saneamiento de los Resguardos Indígenas en el territorio nacional.
 - ✓ Decreto 1088 de 1993 - Por la cual se regula la creación de las asociaciones de Cabildos y/o Autoridades Tradicionales indígenas.
 - ✓ Decreto 1396 de 1996 - Por el cual se crea la Comisión Nacional de Territorios Indígenas y se crea el programa especial de atención a Pueblos Indígenas.
 - ✓ Decreto 2164 de 1995 - Titulación de tierra a las comunidades indígenas
- Ley 1454 de 2011 - Por la cual se dictan normas orgánicas, sobre ordenamiento territorial y modifica aspectos de la Ley 388 de 1997. Tiene por objeto dictar las normas orgánicas para la organización político administrativa del territorio colombiano.
- Ley 99 de 1993 – Reordena el sector público encargado de la gestión y conservación del medio ambiente y los recursos naturales renovables, se organiza el Sistema Nacional Ambiental SINA.
- Ley 100 de 1993 - Crea el sistema de seguridad social integral.
- Ley 101 de 1993 - Ley general desarrollo agropecuario y pesquero.
- Ley 84 de 1989 - Por la cual se adopta el estatuto nacional de protección de los animales y se crea unas contravenciones y se regula lo referente a su procedimiento y competencia.
- Ley 769 de 2002 - Artículo 97 - No deben dejarse animales sueltos en las vías públicas o con libre acceso a estas.
 - Decreto 2257 de 1987: prevención y control de zoonosis.
- Ley 105 de 1993 - Disposiciones básicas sobre el transporte, redistribuye competencias y recursos entre la nación y las entidades territoriales, reglamenta la planeación en el sector transporte.
- Ley 115 de 1994 – Ley Orgánica General de Educación.



- Ley 134 de 1994 – Mecanismos de Participación Ciudadana.
- Ley 131 de 1994 - Voto Programático.
- Ley 617 de 2000 - Reforma parcialmente la Ley 136 de 1994, adiciona la Ley Orgánica de Presupuesto, dicta normas tendientes a fortalecer la descentralización y se dictan normas para la racionalización del gasto público nacional.
- Ley 136 de 1994 - Establece normas tendientes a modernizar la organización y el funcionamiento de los municipios.
- Ley 142 de 1994- Servicios Públicos Domiciliarios.
- Ley 715 de 2001- Sistema General de Participaciones.
- Ley 358 de 1999 - Por la cual se dictan normas en materia de vivienda, modificada por la Ley 546 de 1999, la Ley 789 de 2002, la Ley 973 de 2005, la Ley 1151 de 2007 y la Ley 1114 de 2006.
- Ley 607 de 2000 - Unidades Municipales de Asistencia Técnica Agropecuaria.
- Ley 1098 de 2006 - Ley de Infancia y Adolescencia.
- Ley 1474 de 2011 - Ley Anticorrupción.
- Decreto - Ley 019 de 2012 - Ley Anti trámites.
- Decreto 111 de 1996 - Por el cual se compilan las normas que conforman el estatuto orgánico del presupuesto.
- Ley 1448 de 2011 - Por la cual se dictan medidas de atención, asistencia y reparación integral a las víctimas del conflicto armado interno.
- Ley 1257 de 2008 - Por la cual se dictan normas de sensibilización, prevención y sanción de formas de violencia y discriminación contra las mujeres, se reforman los Códigos Penal, de Procedimiento Penal, la Ley 294 de 1996 y se dictan otras disposiciones.

ARTÍCULO 4 - MARCO CONCEPTUAL, FUNDAMENTOS DEL PLAN

4.1. Articulación y armonización con lineamientos nacionales, internacionales y departamentales.

El Plan de Desarrollo Municipal 2016 – 2019 “Cota Municipio Ecoindustrial de la Sabana” Está estructurado teniendo en cuenta los lineamientos de la Ley 1753 de 2015 (junio 9) por la cual se expide el Plan Nacional de Desarrollo 2014 - 2018 “Todos por un nuevo país”. Y el Plan de Desarrollo Departamental.

Plan Nacional de Desarrollo 2014 - 2018 “Todos por un nuevo país”.

Basa sus pilares y estrategias transversales y regionales en los artículos 3 y 4, los cuales estipulan:

“...Artículo 3°. Pilares del Plan Nacional de Desarrollo. El Plan Nacional de Desarrollo se basa en los siguientes tres pilares:

1. Paz. El Plan refleja la voluntad política del Gobierno para construir una paz sostenible bajo un enfoque de goce efectivo de derechos.
2. Equidad. El Plan contempla una visión de desarrollo humano integral en una sociedad con oportunidades para todos.
3. Educación. El Plan asume la educación como el más poderoso instrumento de igualdad social y crecimiento económico en el largo plazo, con una visión orientada a cerrar brechas en acceso y calidad al sistema educativo, entre individuos, grupos poblacionales y entre regiones, acercando al país a altos estándares internacionales y logrando la igualdad de oportunidades para todos los ciudadanos.

Artículo 4°. Estrategias transversales y regionales. Para la consolidación de los tres Pilares descritos en el artículo



anterior y la transformación hacia un nuevo país, en el Plan Nacional de Desarrollo 2014-2018 se incorporarán estrategias transversales:

1. Competitividad e infraestructura estratégicas
2. Movilidad social
3. Transformación del campo
4. Seguridad, justicia y democracia para la construcción de paz
5. Buen gobierno
6. Crecimiento verde...”

De igual manera incorpora las estrategias regionales, para establecer prioridades en la gestión territorial y promover su desarrollo:

- Caribe: Próspero, equitativo y sin pobreza extrema.
- Eje Cafetero y Antioquia: Capital humano innovador en territorios incluyentes.
- Centro Oriente y Distrito Capital de Bogotá: Conectividad para la integración y desarrollo productivo sostenible de la región.
- Pacífico: Desarrollo socioeconómico con equidad, integración y sostenibilidad ambiental.
- Llanos Orientales: Medio ambiente, agroindustria y desarrollo humano: para el crecimiento y bienestar.
- Centro Sur Amazonía: Tierra de oportunidades y paz: desarrollo del campo y conservación ambiental.

Al municipio de Cota lo cobija la estrategia regional “*Centro Oriente y Distrito Capital de Bogotá: Conectividad para la integración y desarrollo productivo sostenible de la región*”. Estrategia que se articula con la visión del municipio y su papel determinante para el desarrollo departamental y nacional.

Así mismo, el Plan de Desarrollo contempla los 17 Objetivos de desarrollo sostenible de las Naciones Unidas, los cuales son el referente para garantizar un mundo con mayores condiciones de equidad y sostenibilidad.

Objetivo 1: Poner fin a la pobreza en todas sus formas en todo el mundo.

Objetivo 2: Poner fin al hambre, lograr la seguridad alimentaria y la mejora de la nutrición y promover la agricultura sostenible.

Objetivo 3: Garantizar una vida sana y promover el bienestar para todos en todas las edades.

Objetivo 4: Garantizar una educación inclusiva, equitativa y de calidad y promover oportunidades de aprendizaje durante toda la vida para todos.

Objetivo 5: Lograr la igualdad entre los géneros y empoderar a todas las mujeres y las niñas.

Objetivo 6: Garantizar la disponibilidad de agua y su gestión sostenible y el saneamiento para todos.

Objetivo 7: Garantizar el acceso a una energía asequible, segura, sostenible y moderna para todos.

Objetivo 8: Promover el crecimiento económico sostenido, inclusivo y sostenible, el empleo pleno y productivo y el trabajo decente para todos.

Objetivo 9: Construir infraestructuras resilientes, promover la industrialización inclusiva y sostenible y fomentar la innovación.

Objetivo 10: Reducir la desigualdad en y entre los países.

Objetivo 11: Lograr que las ciudades y los asentamientos humanos sean inclusivos, seguros, resilientes y



sostenibles.

Objetivo 12: Garantizar modalidades de consumo y producción sostenibles.

Objetivo 13: Adoptar medidas urgentes para combatir el cambio climático y sus efectos.

Objetivo 14: Conservar y utilizar en forma sostenible los océanos, los mares y los recursos marinos para el desarrollo sostenible.

Objetivo 15: Promover el uso sostenible de los ecosistemas terrestres, luchar contra la desertificación, detener e invertir la degradación de las tierras y frenar la pérdida de la diversidad biológica.

Objetivo 16: Promover sociedades pacíficas e inclusivas para el desarrollo sostenible, facilitar el acceso a la justicia para todos y crear instituciones eficaces, responsables e inclusivas a todos los niveles.

Objetivo 17: Fortalecer los medios de ejecución y revitalizar la Alianza Mundial para el Desarrollo Sostenible.

Incluir los ODS en los planes de desarrollo territorial, permite articular las regiones, los departamentos y municipios, unir esfuerzos y propiciar cambios y acciones concretas para erradicar la pobreza, mejorar la educación, la salud y lograr la paz. El Plan de Desarrollo Municipal 2016 – 2019 “Cota Municipio Ecoindustrial de la Sabana” se articula específicamente con 15 de los 17 Objetivos de Desarrollo Sostenible; los ODS que no aplican en esta articulación son los Objetivos 7 y 14 teniendo en cuenta que el municipio no está ubicado en un territorio de generación de energía ni en zona costera o marítima.

Por otra parte, atendiendo la invitación del Gobernador de Cundinamarca, también se ha integrado al Plan de desarrollo Cota a la concepción y metodología del plan Departamental “Unidos Podemos Más” y sus lineamientos: Integración y gobernanza, Cundinamarca 2036, Tejido social y Competitividad sostenible.

Finalmente, con el propósito de ordenar la lectura de las distintas situaciones, oportunidades, objetivos y metas de la entidad territorial en la formulación del PDM, el DNP sugiere tener en cuenta las siguientes dimensiones - Ley 715 de 2001 - bajo el enfoque de desarrollo sostenible:

4.2. Dimensión Social:

Refleja la relación entre el desarrollo y la calidad de vida de la población, que se encuentra influenciada por las normas sociales, culturales y, la dinámica demográfica del territorio. De allí que esta dimensión incluya la educación, salud, agua potable y saneamiento básico, servicios públicos, vivienda, deporte y recreación, cultura, atención a grupos vulnerables y la alimentación escolar. El desarrollo en esta dimensión orienta la inversión pública a la generación de capacidades en las personas, las instituciones y los grupos sociales para que puedan resolver problemas y conflictos relacionados con la equidad, la inclusión y la satisfacción de las necesidades básicas⁵.

4.3. Dimensión Económica:

Enmarca las formas de apropiación, producción, distribución y consumo de los recursos materiales y no materiales. Que básicamente dependen del equilibrio entre las condiciones competitivas y la capacidad colectiva de un territorio para generar ingresos. Dentro de esta dimensión se considera el transporte, promoción del empleo, las TICs (Tecnologías de la Información y las Comunicaciones) y el desarrollo agropecuario. El desarrollo en esta dimensión

⁵ Fuente. Portal Territorial – DNP – Kit Territorial.



consiste en adoptar estrategias que movilicen las potencialidades del territorio y los recursos que pueden aprovecharse económicamente del entorno local, regional, nacional e internacional⁶.

4.4. Dimensión Institucional:

Se fundamenta en el conjunto de instituciones que hacen parte del territorio, en las que incluyen tanto las instituciones públicas como los grupos de interés, así como las relaciones que generan entre el Estado y la Sociedad Civil. Dentro de esta dimensión se encuentra el fortalecimiento institucional de la Administración local, el desarrollo comunitario, la justicia y seguridad ciudadana (urbana y rural), el equipamiento municipal, y los centros de reclusión. El desarrollo en esta dimensión implica construir confianza, estructuras transparentes y relaciones de cooperación entre los actores públicos y privados / locales, regionales y nacionales que inciden en el territorio⁷.

4.5. Dimensión Ambiental:

Reconoce los sistemas biológicos y físicos del territorio, que poseen niveles de estabilidad y regeneración propia y se ven afectados por la intervención humana que soportan. En esta dimensión se encuentran las medidas necesarias para garantizar la sostenibilidad, el disfrute de un ambiente sano y la prevención y atención de desastres. Al igual que se asocia con otros procesos territoriales como la dinámica urbano – rural, el ordenamiento del territorio y las relaciones ecológicas entre las personas y la naturaleza. El desarrollo en esta dimensión promueve el uso de los recursos presentes sin afectar las posibilidades de las generaciones futuras⁸.

Gráfica 1 Dimensiones y Sectores de Diagnóstico (Ley 715 de 2001)



FUENTE: Kit Territorial DNP Unidad 0

Las dimensiones de desarrollo y sus sectores se articulan a lo largo del Plan de Desarrollo en sus ejes estratégicos, programas, subprogramas y metas.

⁶ Ibidem

⁷ Ibidem

⁸ Ibidem



ARTÍCULO 5 - VISIÓN

Para el 2036, Cota será un municipio ejemplo regional en iniciativas de desarrollo económico, social y ambiental incluyentes y sostenibles, articulando el contexto regional y nacional. Como líder estratégico impulsara la creación de la región agropecuaria, industrial y comercial de la sabana, que desde criterios de desarrollo sostenible y sustentable elevara el nivel de vida y bienestar general de los cotenses.

ARTÍCULO 6 - MISIÓN

El Plan de Desarrollo Municipal 2016 – 2019 “*Cota Municipio Ecoindustrial de la Sabana*” busca consolidar el futuro del municipio y de la región como un territorio sostenible y competitivo, con una actitud INNOVADORA hacia el CAMBIO y el desarrollo social de sus habitantes. La Administración Municipal de Cota, es una entidad comprometida en dar respuesta a las necesidades de su población y propende por la protección, promoción, la garantía y la restitución de los derechos humanos de sus comunidades.

ARTÍCULO 7 - OBJETIVOS DEL PLAN

7.1. Objetivo General

Consolidar a Cota como un municipio con calidad de vida y bienestar, donde sus habitantes puedan disfrutar de un ambiente sano y de un crecimiento socioeconómico desde los sectores agropecuario, industrial, comercial, cultural y turístico. Mediante criterios de desarrollo sostenible, gobernabilidad y participación co-responsable como instrumentos de convivencia y paz.

7.2. Objetivos Específicos

- Promover una relación sostenible con el medio ambiente, de tal manera que se generen condiciones de oferta urbana y rural sustentables, que eviten el deterioro del ecosistema.
- Posicionar estratégicamente aprovechando de manera óptima y sostenible los recursos de su territorio, para lo cual es necesaria la proyección de sus recursos. Para tal efecto se debe alcanzar una definitiva articulación con el mercado regional, que redunde en beneficios para la comunidad, lo cual exige condiciones óptimas de oferta urbana y rural, para estar en capacidad de vincularse y promover su desarrollo económico.
- Empezar acciones estratégicas para alcanzar mejores condiciones de desarrollo social en el medio urbano y rural, mediante la oferta equilibrada de condiciones de calidad de vida y de especialización del desarrollo. Para trazar el desarrollo social para alcanzar estándares que cualifiquen y dignifiquen la vida humana.
- Revitalizar su territorio en términos de la oferta de servicios de infraestructura vial y de servicios públicos, que generen un entorno habitable para su población urbana y rural y dinamicen la articulación funcional con su contexto. Para tal efecto se debe considerar el énfasis urbano regional como condición de integralidad para propender por la apropiación y la identidad de la comunidad.
- Consolidar a Cota como territorio competitivo, cuyo desarrollo económico sea en favor de la comunidad en general, por esto, las acciones de gobierno deben considerar la equidad de oportunidades económicas para la población urbana y rural. Considerando la competitividad y la productividad como estrategias para ofertar condiciones de inversión, liderando la Región Industrial de la sabana.



- Ofertar servicios eficientes y eficaces desde la Administración Municipal como requisito determinante y condicionante de su desarrollo futuro y en consecuencia ser el soporte operativo del desarrollo municipal. Con el compromiso estratégico de todos los actores del desarrollo municipal, para la búsqueda del bienestar colectivo.

ARTÍCULO 8 - PRINCIPIOS DEL PLAN

El Plan de Desarrollo Municipal 2016 – 2019 “Cota Municipio EcoIndustrial de la Sabana” es una apuesta al favorecimiento de las líneas de participación ciudadana y al liderazgo social de la población que debe constituir un verdadero motor para el progreso en nuestra región y el municipio. Por ello, nuestros principios de actuación son:

8.1 Sostenibilidad

Basado en el desarrollo de los sistemas socio ecológico para lograr una nueva configuración en las tres dimensiones centrales del desarrollo sustentable: la económica, la social y la ambiental.

8.2. Identidad

Rescatar el legado histórico, las costumbres étnicas y culturales del municipio, y fomentar el sentido de pertenencia y arraigo.

8.3. Enfoque diferencial

Emplea una lectura de la realidad a partir del reconocimiento de las diferencias sociales, propendiendo por un desarrollo industrial y agrícola que brinde un equilibrio y una adecuada atención y protección de los derechos de su población.

8.4. Honestidad

Transparencia en el ejercicio de la autoridad y en el actuar de los funcionarios públicos, en el cumplimiento de sus propósitos misionales, asumiendo con integridad y rectitud la búsqueda del mejoramiento de nuestro territorio. Los ciudadanos Cotenses, serán garantes de la aplicación de lineamientos claros de transparencia que elimine la corrupción del municipio.

8.5. Justicia

Todos y cada uno de los habitantes de Cota, sin discriminación social, política, cultural y religiosa, recibirá un servicio ecuánime y acorde a las necesidades y posibilidades.

8.6. Competitividad

La ubicación geopolítica y estratégica de Cota será aprovechada para acelerar su crecimiento y desarrollo, e integrar su economía al mercado departamental, nacional e internacional.

8.7. Liderazgo y vocación de servicio

El equipo de trabajo del gobierno ejercerá el liderazgo que requiere Cota, con base en una armónica participación ciudadana en respuesta a las necesidades de la ciudadanía.



8.8. Solidaridad y Paz

Las dependencias municipales se integran en un propósito común, uniendo esfuerzos para enfrentar las expectativas de la población, así como los retos del futuro sobre el desarrollo sostenible desde el campo y la industria para el logro de la Paz.

ARTÍCULO 9 - ESTRUCTURA DEL PLAN

De acuerdo con la visión y misión del Municipio de Cota, el Plan de Desarrollo Municipal 2016 – 2019 “COTA MUNICIPIO ECOINDUSTRIAL DE LA SABANA” se estructuró de acuerdo a la metodología explicada en el marco conceptual anteriormente descrito, bajo la concepción de las cuatro dimensiones propuestas por el gobierno nacional las cuales transversalizan los seis ejes estratégicos propuestos por el programa de gobierno de la actual administración y las *Estrategias transversales y regionales que estipula el Plan Nacional de Desarrollo: Competitividad e infraestructura estratégicas, Movilidad social, Transformación del campo, Seguridad, justicia y democracia para la construcción de paz, Buen gobierno y Crecimiento verde*. Seis ejes que son tenidos en cuenta en todas las ejecuciones dentro del desarrollo del cuatrienio a nivel nacional.

Por otra parte, la Gobernación de Cundinamarca mediante el plan Departamental “*Unidos Podemos Más*” mediante sus lineamientos de: Integración y gobernanza, Cundinamarca 2036, Tejido social y Competitividad sostenible, lineamientos compuestos desde los criterios de competitividad, movilidad, cambio en el campo, sostenibilidad ambiental, seguridad, justicia y transparencia en la gestión; ambas visiones trazan los derroteros de la gestión pública para los próximos cuatro años.

El Municipio de Cota, sin ser ajeno a la actual coyuntura política, social y económica del país, enmarca su Plan de Desarrollo Municipal 2016 – 2019 “*Cota Municipio EcoIndustrial de la Sabana*” con la visión nacional y departamental, y su estructura responde a las demandas de la población cotense y, en resumen permite el diagnóstico sobre las problemáticas más recurrentes de sus habitantes y, consecuentemente, plantea alternativas de solución, plasmadas en las estrategias, programas y proyectos de la actual administración. Las cuatro dimensiones nacionales se interrelacionan y complementan con los ejes de acción estratégica propuestos desde el programa de gobierno del alcalde Carlos Julio Moreno para lograr el cumplimiento de la visión trazada para el cuatrienio 2016-2019. Y destacan los preceptos de participación ciudadana, equidad social, conservación de nuestra naturaleza y cultura, construcción de opciones para la comunidad y el buen gobierno.

La Primera Parte del Plan, hace referencia al diagnóstico municipal, herramienta que permite observar el estado actual del municipio identificando las situaciones positivas, negativas y las alternativas de solución para el cierre de brechas, fruto del análisis del trabajo con comunidad y la investigación de fuentes secundarias. Posteriormente se formula la estructuración del Plan, se plantean estrategias, objetivos generales y específicos por cada dimensión; y luego plasmada en una matriz se recoge el cuerpo del Plan en siguiente orden: línea estratégica de gobierno, programas, subprogramas, línea base, meta e indicador, alcanzando así los mencionados objetivos. La Segunda Parte: Plan de Inversiones y El Plan Plurianual, incluye los recursos financieros y la proyección de recaudos, rentas y transferencias y otros, para el periodo 2016 – 2019. Así mismo, el presente Plan en sus Títulos V y VI realiza una introducción al Plan de Salud Territorial del Municipio y en su Título VI se establece la armonización, la ejecución y el seguimiento del



mismo; finalmente, el Título VII – Glosario, presenta un cuadro de siglas y conceptos presentes en el documento del Plan y complementarios al mismo, para otorgar una claridad a la población.

ARTÍCULO 10 - MARCO HISTÓRICO Y ASPECTOS GENERALES

El origen del territorio de Cota se remonta a tiempos muy remotos pero siempre ha sido registrado por los ancestros desde la cosmovisión y cosmogonía y la lengua como constante de información del origen descrito muy puntualmente desde el mito y la leyenda o la simbología y en especial la lengua ancestral y en el caso especial de Cota al igual que los 116 municipios de la Cundinamarca y la tierra de los bienaventurados y tierra de la luz como es Boyacá guardan marcadamente la información desde la lengua Mhuysqa o Mhuysqhubun. Qota es una palabra de la Mhuysqhubun que la podemos interpretar Qo = apoyo, centro de la ta o círculo, tamuy, columna central de la casa circular y Ta= corresponde a la labranza, cosecha, sembradío, la huerta en torno a la casa, tiempo, número seis.

También desde lo más profundo de la lengua se puede interpretar como Chue Qota, lagrimas o leche de la gaya es decir la tierra incandescente. (Escribano Mariana). Después del desecamiento del lago Funze hacia el año nueve mil aproximadamente, el lecho de su fondo pantanoso comenzó aparecer sobre lo que hoy llamamos sabana, rico en humus por su sedimentos y lleno de arcillas expansivas donde aguas llenas de hierro quedaron en el fondo hoy sobre la corriente Guadalupe y la corriente tilatá, sobre estas montañas del Majuy y otros territorios vecinos llegó una gente llamados los Mhuysqas es decir personas rojas, jardineros, hombres tamuy, hablando la lengua báculo, sobre esta madre tierra o Hystcha guaya se desarrollan provenientes de Mhu los clanes familiares misionales ancestrales, Fiquitiva, Tibaquicha, Neuque, Tauta, Nempo, Qesquera, Tibio, Cana, Zhyne guy, quienes permanecieron en armonía con el entorno hasta 1536 del calendario gregoriano.

Al igual que al resto de territorio ancestral hacia 1552 llega Francisco de Tordehumus quien cambio la encomienda con Juan de Torres en Tunja, hacia 1603 es ordenado a María de Santiago viuda de Tordehumos fundar o ratificar un asentamiento indígena en el mejor sitio orden dada por Diego Gómez de Mena, se ratifica y funda el 29 de Noviembre de 1604 en sector de Chipo hoy pueblo Viejo hacienda de Santa Cruz propiedad de la familia Roncallo, sin embargo por varias circunstancias hay varias refundaciones, 1638,1670 y luego el traslado que se realiza el 17 de marzo de 1873 por la compra de un terreno en tres esquinas por la suma de \$167 pesos. En este sitio adquirido por la parroquia del municipio y otros particulares, en el año de 1874 hace el trazo del nuevo pueblo, planos que realiza Alberto Urdaneta Vicepresidente, Primer muralista de Colombia, General de la república y ex embajador de Colombia en Francia.

El pueblo y su arquitectura convergen con todas las regiones de Colombia y el mundo, con una comunidad indígena muisca milenaria que permanece vigente con gobierno propio, territorio y una población reconocida por el Ministerio del interior y la ley 89 de 1890 y los acuerdos internacionales como 169 de la OIT, además ratificada por el propio pueblo quien ejerce usos costumbres y revitaliza la lengua, medicina, cultivos, educación propia y defensa del entorno como expresión de un legado histórico vivo de una etnia que pervive en el siglo XXI y más⁹.

⁹ Reseña proporcionada por ALFONSO FONSECA BALCERO – Docente y Secretario de Educación del Municipio de Cota



CONCEJO MUNICIPAL DE COTA

CUNDINAMARCA COLOMBIA

El municipio de Cota como parte de la sub-región natural de la Sabana, está vinculado con la historia y el devenir de la ciudad de Bogotá e importantes centros poblados desde la época de la colonia, tales como Zipaquirá y Chía, periodos en donde se fundan estos primeros asentamientos, altamente ligados con la presencia de comunidades indígenas y formas de organización como la encomienda. Cota fue fundado el 29 de noviembre de 1604, a cargo del entonces oidor Diego Gómez de Mena, donde a su vez fue designada como encomendada la señora María de Santiago.



Foto 1 Iglesia Principal, Parque Principal "Luis Carlos Galán Sarmiento" - Fotógrafo: Samantha Díaz

En el año 1873, el Concejo municipal ordena el traslado de la cabecera municipal del sitio inicial, denominado Hacienda Santa Cruz, hasta el sitio actual, en ese entonces denominado "Tres Esquinas Bernal", esto con la intención de conectar el casco urbano con el camino que conectaba a Zipaquirá con Girardot, denominado por aquel entonces como "Camino de la Sal", punto importante para el comercio e intercambio de bienes durante el Virreinato. En la zona designada para el traslado se inició la construcción del actual templo católico, el cual fue iniciado por el cura Martínez Barreto y luego terminado por el párroco Julián Castillo a fines del siglo XIX.

Desde entonces, el municipio de Cota ha estado ligado con las dinámicas regionales, especialmente con la paulatina expansión de la ciudad de Bogotá, que actualmente bordea el municipio. En Cota también ha incidido el desarrollo industrial y comercial de la Sabana de Bogotá. Desde los años ochenta se han venido ubicando importantes extensiones de cultivos de flores para ser exportadas a los mercados internacionales, y luego desde la década de los noventa, se han trasladado grandes factorías a los límites municipales, proceso impulsado por la paulatina desindustrialización de la ciudad de Bogotá.



El potenciamiento y mayor uso de las rutas de transporte en las salidas de Bogotá hacia el norte del territorio, también ha sido un factor importante en el desarrollo de Cota, entre ellas la Autopista Norte, la Carrera Séptima, el Aeropuerto de Guaymaral y la vía departamental que atraviesa el centro del municipio. Por otra parte, durante la última década, el municipio ha visto un importante desarrollo gracias a la implementación del modelo de zonas francas.

Al desarrollo de Cota durante los últimos años también se le suma el incremento de conjuntos residenciales tipo campestre, denominado como el *auge inmobiliario de la sabana*, centros deportivos universitarios y colegios de alta categoría, tanto en Cota como en los municipios vecinos, situación que ha venido transformando a Cota en un municipio dormitorio¹⁰ de la ciudad de Bogotá.

ARTÍCULO 11 – UBICACIÓN GEOGRÁFICA Y DIVISIÓN POLÍTICO ADMINISTRATIVA

Ubicación geográfica

El municipio de Cota se encuentra localizado al noroccidente de la ciudad de Santa Fe de Bogotá, Distrito Capital, y al interior del departamento de Cundinamarca. La cabecera municipal se ubica a 4° 49' 05,655 00" latitud norte y 74° 07' 20,904 00" longitud oeste. La temperatura media oscila entre los 13.7 °C; con una precipitación de 800 metros promedio. El municipio limita el norte con el municipio de Chía, al sur con el municipio de Funza, al oriente con la localidad de Suba (Bogotá D.C) y al occidente con el municipio de Tenjo.

El territorio de Cota está comprendido por 5.343,56 hectáreas, de estas, aproximadamente 141,56 pertenecen al área urbana y 5.202 pertenecen al área rural. Es importante destacar que la Comunidad Indígena Muisca de Cota está realizando el trámite para reconocer como resguardo indígena 505 hectáreas, las cuales se ubican sobre un tramo montañoso del cerro "Majuy" a dos kilómetros de distancia de la cabecera municipal, 4° 49' latitud norte y 74° 06' longitud oeste del meridiano de Greenwich. Del total del territorio, 1.143 hectáreas están localizadas en la topografía montañosa y 4.200 en topografía plana, cuenta con altitudes que van desde los 2.550 metros sobre el nivel del mar en la zona plana y ascienden hasta los 3050 metros en la parte más alta, en el alto del *Majuy*.

División político administrativa

El municipio de Cota cuenta con ocho veredas, perímetro urbano y un territorio indígena.

Tabla 1 División Político Administrativa

VEREDAS	PERIMETRO URBANO	Territorio Indígena (En proceso de ser reconocido como Resguardo)
<ul style="list-style-type: none">• Cetime• El Abra• La Moya	<ul style="list-style-type: none">• Centro• Sector la Esperanza	<ul style="list-style-type: none">• Territorio Comunidad Muisca Indígena de Cota.

¹⁰ Un municipio dormitorio es una comunidad urbana de carácter esencialmente residencial, cuyos habitantes en su mayoría viajan diariamente a trabajar a una localidad cercana.



CONCEJO MUNICIPAL DE COTA

CUNDINAMARCA COLOMBIA

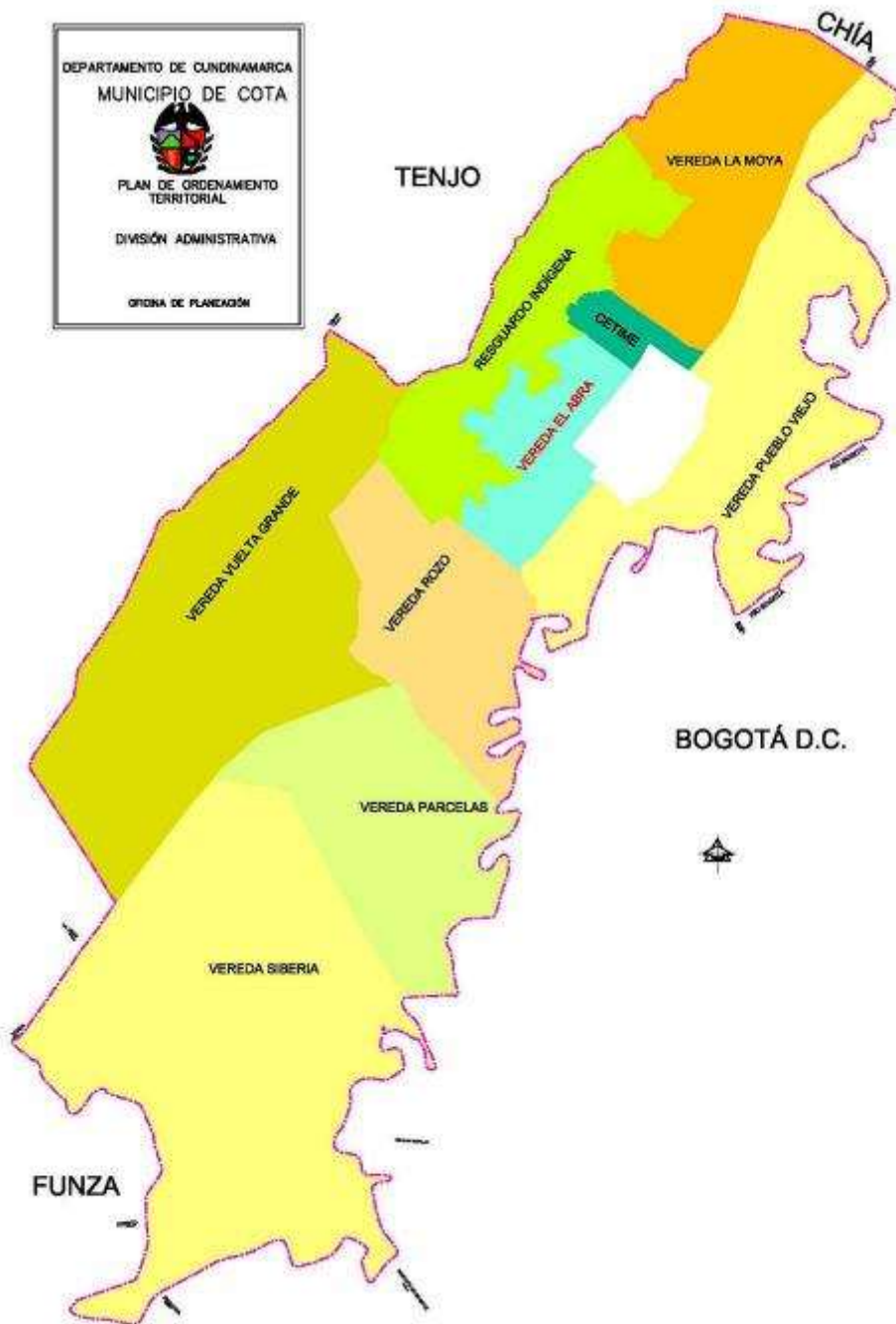
VEREDAS	PERIMETRO URBANO	Territorio Indígena (En proceso de ser reconocido como Resguardo)
<ul style="list-style-type: none">• Parcelas• Siberia• Pueblo Viejo• Rozo• Vuelta Grande		

FUENTE: Secretaria de Planeación, Municipio de Cota



CONCEJO MUNICIPAL DE COTA

CUNDINAMARCA COLOMBIA





TÍTULO II DIAGNÓSTICO DEL MUNICIPIO DE COTA

El presente título se desarrolla teniendo en cuenta los conceptos generales propuestos por el DNP en el análisis de fuentes primarias y secundarias para identificar problemáticas, situaciones positivas, situaciones negativas, alternativas de solución para el cierre de brechas en el marco de las cuatro dimensiones de desarrollo propuestas en el *Manual para la Formulación de Planes de Desarrollo de Entidades Territoriales* - DNP (dimensión social, económica, ambiental e institucional), este comprende la recopilación y análisis de información relevante sobre el estado actual de la entidad territorial.

En este sentido el diagnóstico comprende en su parte inicial la información de fuentes secundarias tomada a partir de las temáticas de desarrollo, seguidamente se analiza la información primaria identificada con la realización de las Mesas de Participación Ciudadana, en tercera instancia, se identifican las situaciones positivas, negativas y alternativas para el cierre de brechas identificadas; finalmente, teniendo en cuenta esta información, como resultado del análisis se construyen unas necesidades municipales articuladas con la información de las mesas de participación ciudadana y la información secundaria recolectada.

CAPÍTULO I DIMENSIONES DE DESARROLLO Y TEMÁTICAS

El presente capítulo desarrolla el diagnóstico del municipio a partir de fuentes secundarias de información que permiten ver la situación actual del municipio desde las diferentes temáticas que lo componen en el marco de las dimensiones social, ambiental, económica e institucional definidas anteriormente en la parte general del Plan de Desarrollo.

ARTÍCULO 12 - DIMENSIÓN SOCIAL

12.1 Desarrollo poblacional

12.1.1 Población, tamaño y crecimiento

El total de la población en el municipio de Cota es de 24.916 habitantes según proyecciones del DANE para 2015, esto representa el 0,9% de la población a nivel departamental, que se ubica en 2.680.041 habitantes. El total de población masculina es de 12.266 personas y el total de la población femenina es de 12.650 personas. La población mayor de 15 años y menor de 59, que se (considera potencialmente activa) se ubica en 15.911 personas y la población menor de 15 años y mayor de 59 años (considerada inactiva) se ubica en 9.005 personas. La densidad poblacional (personas por Km²) es de 479,15.

Tabla 2 Generalidades poblacionales municipio de Cota

Total población en el municipio	24.916
Porcentaje población municipal del total departamental	0,9%
Total población en cabeceras	14.354
Total población resto	10.562



CONCEJO MUNICIPAL DE COTA

CUNDINAMARCA COLOMBIA

Total población hombres	12.266
Total población mujeres	12.650
Población (>15 o < 59 años) - potencialmente activa	15.911
Población (<15 o > 59 años) - población inactiva	9.005

FUENTE: DNP, DANE (2015)

Las principales razones que explican el tamaño poblacional en Cota son el acelerado poblamiento de Bogotá y la región durante las últimas décadas. Especialmente el crecimiento urbano presentado en la localidad de Suba al Occidente de la ciudad (via Suba) y la localidad de Engativa (Via calle 80) colindantes con el municipio. Por otra parte, municipios vecinos y colindantes como Chía, Tenjo y Funza y aldeaños como, Mosquera o Zipaquirá, han tendido a convertirse en “ciudades dormitorio”, en parte por los altos precios de la tierra en la capital, la creciente demanda por casas campestres y condominios en los municipios aldeaños y por la industrialización de varios de ellos. Por lo anterior, el municipio de Cota presenta un comportamiento ascendente frente a su crecimiento de habitantes como se aprecia en la tabla 3.



Tabla 3 Tasas de crecimiento población del municipio de Cota

Total de población	Año
19.909	2005
20.386	2006
20.875	2007
21.377	2008
21.873	2009
22.371	2010
22.879	2011
23.385	2012
23.897	2013
24.406	2014
24.916	2015

FUENTE: Proyecciones Poblacionales DANE

12.1.2 Población étnica y afro descendiente

De acuerdo con cifras proyectadas por el DANE (2015) el total aproximado de población indígena es de 2.526 habitantes; de población negra, mulata o afrocolombiana 182 habitantes y población raizal - La población raizal hace referencia a las personas nacidas en las islas de San Andrés y Santa Catalina, que según el Censo DANE habitan en el Municipio de Cota existen 10 miembros de la población raizal en el municipio - No se registra población Rom y Palenquera o procedente de Basilio.

12.1.3 Comunidad Indígena Muisca de Cota

La Comunidad indígena Muisca de Cota se sitúa en un territorio ancestral adquirido en los últimos 132 años mediante escritura pública. Hacia 1600 se presentó el primer resguardo Colonial, ubicado en la parte plana de Cota en el sector que hoy se llama Pueblo Viejo. Dicho territorio se fue perdiendo por leyes y ventas de los comuneros de la época. El 15 de julio de 1876 Vicente Tobar y Pió León, en representación de los indígenas de Cota, compraron ese terreno de 505 hectáreas que es donde hoy se encuentra asentada la comunidad indígena. Hacia el año de 1914 se instaló el primer cabildo indígena, entre 1977 y 2001 fue declarado resguardo indígena, sin embargo, en la actualidad dicha declaración de no está vigente y está pendiente de su renovación por parte del Ministerio del Interior y su Dirección de Etnias. En octubre de 2006 el Ministerio del Interior reconoce a la Comunidad Indígena Muisca de Cota y otorga certificación con NIT. 900.239.762 – 6.

Actualmente el territorio indígena es una propiedad colectiva de unas 5.000 personas, el eje ancestral de la comunidad son las costumbres, usos, mitos y leyendas, lengua, el ritual, la medicina, la historia, las plantas nativas y medicinales. Su interés histórico, cultural y patrimonial, invita a hacer un excelente recorrido por el territorio indígena de Cota en la cual se encuentra el Palacio de los Jeroglíficos y la Cruz del Abra, que actualmente es el mirador de Cota, desde donde se aprecia el Municipio y la Sabana de Bogotá.



Las necesidades de esta población se centran en una mayor atención en materia pública, a través de mejor cobertura en servicios públicos, educación y jornadas de salud. El territorio donde se encuentra el asentamiento indígena tiene muy poca productividad, pues las tierras del cerro Majuy son de tipo montañoso y con altas pendientes. La lengua y costumbres ancestrales se encuentran en desuso, debido a los procesos de aculturación de los habitantes y la pérdida paulatina de los símbolos y palabras de su cultura.

12.1.4 Población infante y adolescente

El municipio posee la política pública de primera infancia y adolescencia la cual está vigente y pretende articular a las diferentes secretarías en la atención de este sector poblacional. De acuerdo a las proyecciones DANE (2015) la población de niños y jóvenes en Cota, ha aumentado proporcionalmente a la población total en los últimos años. Con 7723 niños y adolescentes -con edades de 0 a 17 años, y 4941 jóvenes -con edades de 18 a 28 años; la población de estudio queda representada en 12.664 habitantes, correspondiendo al 51% de la población total. Teniendo en cuenta que ésta información corresponde a proyecciones que no estiman la población flotante en el municipio, cabe señalar que la población de 0 a 17 años del municipio, podría estimarse mayor, si se vincula la población escolar total.



12.1.5 Población en situación de discapacidad

Para esta población se cuenta con información local SISBEN, sin embargo, existen unas brechas en el análisis de estas, por tal motivo se toman los datos proporcionados por el DANE. Dentro Del registro de caracterización de personas en condición de discapacidad.

Distribución de las alteraciones permanentes del municipio de Cota, 2015

Alteraciones permanentes	2015	Total General
	Número absoluto	Número absoluto
El movimiento del cuerpo, manos, brazos, piernas	11	72
El sistema cardiorrespiratorio y las defensas	0	4
El sistema genital y reproductivo	7	32
El sistema nervioso	3	27
La digestión, el metabolismo, las hormonas	1	2
La piel	3	60
La voz y el habla	3	26
Los demás órganos de los sentidos (olfato, tacto y gusto)	0	17
Los oídos	1	10
Los ojos	7	40
Total	36	390

Fuente: Bodega de datos SISPRO (SGD) – RIPS; Consulta octubre de 2015. - Diseño: Carlos Castro. Cota 2015.

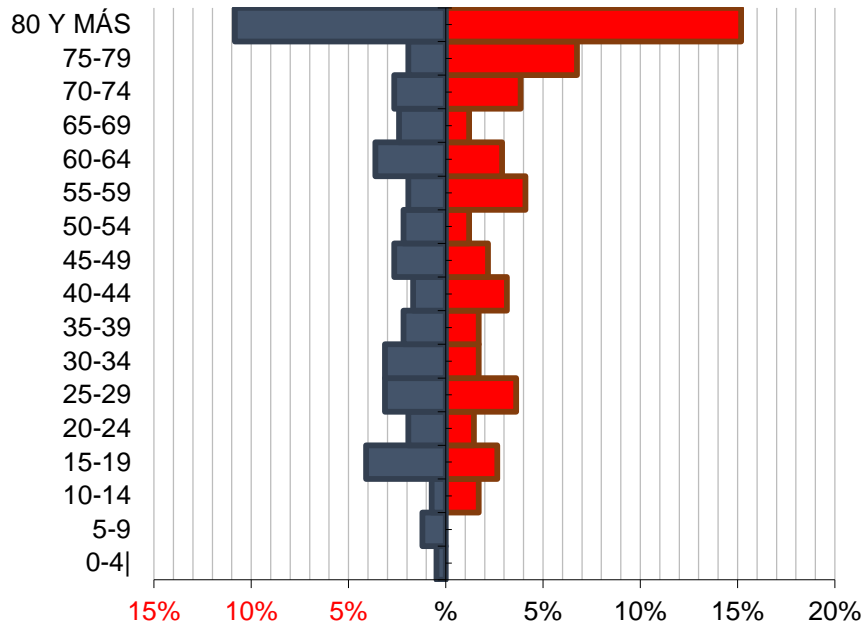
Aunque las cifras indican una caracterización de 390 casos en personas en condición de discapacidad acorde al tipo de alteración permanente, dentro del histórico consolidado acorde a la fuente, cabe anotar que algunas personas pueden presentar varias deficiencias dentro de un mismo caso de condición de discapacidad.



CONCEJO MUNICIPAL DE COTA

CUNDINAMARCA COLOMBIA

Gráfica 2 Pirámide de la población en condición de discapacidad, municipio de Cota, 2015



Fuente: Herramienta Personas con Discapacidad – Estadísticas Vitales DANE 2005 – 2011. Diseño: Carlos Castro. Cota 2015.

Población en condición de discapacidad, municipio de Cota

	Hombres		Mujeres	
	Personas	%	Personas	%
0-4	2	0%	0	0%
5-9	5	-1%	0	0%
10-14	3	-1%	7	2%
15-19	17	-4%	11	3%
20-24	8	-2%	6	1%
25-29	13	-3%	15	4%
30-34	13	-3%	7	2%
35-39	9	-2%	7	2%
40-44	7	-2%	13	3%
45-49	11	-3%	9	2%
50-54	9	-2%	5	1%
55-59	8	-2%	17	4%
60-64	15	-4%	12	3%
65-69	10	-2%	5	1%
70-74	11	-3%	16	4%
75-79	8	-2%	28	7%
80 Y MÁS	45	-11%	63	15%
Total	194		221	

Fuente: Bodega de datos SISPRO (SGD) – RIPS; Consulta octubre de 2015. - Diseño: Carlos Castro. Cota 2015.

El cuadro adjunto muestra mayor presentación de condiciones de discapacidad en la población femenina, las cuales



CONCEJO MUNICIPAL DE COTA

CUNDINAMARCA COLOMBIA

alcanzan el 53,25%, siendo el grupo más afectado los mayores de 80 años con un 15% de dicho subtotal, mientras que en la población masculina la cifra llega al 11% para dicho grupo de edad.

El fenómeno puede explicarse en que muchos eventos generan más mortalidad en población masculina, mientras que dentro de la población femenina se observan más condiciones discapacitantes por encima de dicha edad.

Distribución de las alteraciones permanentes por grupo de edad en mujeres del municipio de Cota, 2009 al 2015

Grupo de edad	El movimiento del cuerpo, manos, brazos, piernas	El sistema cardiorrespiratorio y las defensas	El sistema genital y reproductivo	El sistema nervioso	La digestión, el metabolismo, las hormonas	La piel	La voz y el habla	Los demás órganos de los sentidos (olfato, tacto y gusto)	Los oídos	Los ojos	Total General
	Número absoluto	Número absoluto	Número absoluto	Número absoluto	Número absoluto	Número absoluto	Número absoluto	Número absoluto	Número absoluto	Número absoluto	Número absoluto
0 a 4 años	0	0	0	0	0	0	0	0	0	0	0
05 a 09 años	0	0	0	0	0	0	0	0	0	0	0
10 a 14 años	4	3	1	5	2		5	1			7
15 a 19 años	3	4	1	8	1	1	8	1	3	5	11
20 a 24 años	3	1		3	1		1		2		6
25 a 29 años	4	3		7	1	4	8		5	8	15
30 a 34 años	1		1	4	1		2		1	3	7
35 a 39 años	4	1		5	2		2		1	2	7
40 a 44 años	7	1		8	3	1	2		4	4	13
45 a 49 años	5	1	1	5	2	1	2	1	1	3	9
50 a 54 años		1	2	5	1					3	5
55 a 59 años	9	2	1	8	1	1	4		3	10	17
60 a 64 años	7	3		5	1	1	1		1	8	12
65 a 69 años	1	1	1	2	1	2			2	2	5
70 a 74 años	6	7	1	5	7	2	2	2	2	10	16



CONCEJO MUNICIPAL DE COTA

CUNDINAMARCA COLOMBIA

Grupo de edad	El movimiento del cuerpo, manos, brazos, piernas	El sistema cardiorrespiratorio y las defensas	El sistema genital y reproductivo	El sistema nervioso	La digestión, el metabolismo, las hormonas	La piel	La voz y el habla	Los demás órganos de los sentidos (olfato, tacto y gusto)	Los oídos	Los ojos	Total General
	Número absoluto	Número absoluto	Número absoluto	Número absoluto	Número absoluto	Número absoluto	Número absoluto	Número absoluto	Número absoluto	Número absoluto	Número absoluto
75 a 79 años	15	14	2	8	7	1	2		4	8	28
80 años o más	43	21	2	16	11	3	3	3	17	32	63

FUENTE: Bodega de Datos de SISPRO (SGD) – Registro de Personas con Discapacidad, septiembre de 2015. Diseño: Carlos Castro. Cota 2015.

En la tabla anterior se observa la distribución de las alteraciones permanentes por grupos de edad para mujeres del municipio de Cota, donde se evidencia que el mayor porcentaje de alteración se presenta es en el movimiento del cuerpo, manos, brazos y piernas (50,3%), seguido de las alteraciones de los ojos con un 43.5%. El grupo de edad con mayor proporción de alteraciones se encuentra entre los 80 y más años, con un 29% de presentación. Las alteraciones que siguen en orden descendente son: el sistema nervioso, el sistema cardiorrespiratorio, la digestión y los oídos.

Distribución de las alteraciones permanentes por grupo de edad en los hombres en el municipio de Cota 2009 al 2015

Grupo de edad	El movimiento del cuerpo, manos, brazos, piernas	El sistema cardiorrespiratorio y las defensas	El sistema genital y reproductivo	El sistema nervioso	La digestión, el metabolismo, las hormonas	La piel	La voz y el habla	Los demás órganos de los sentidos (olfato, tacto y gusto)	Los oídos	Los ojos	Total, General
	Número absoluto	Número absoluto	Número absoluto	Número absoluto	Número absoluto	Número absoluto	Número absoluto	Número absoluto	Número absoluto	Número absoluto	Número absoluto
0 a 4 años				1					1	2	2
05 a 09 años	1	1	1	2		1	4		1	1	5
10 a 14 años	3		1	3		1	3			2	3
15 a 19 años	5	1	1	11	3	2	10		3	7	17
20 a 24 años	1	1	1	6	1		5			3	8
25 a 29 años	5	1		8			4	1	2	4	13



os											
30 a 34 años	6		1	10	2	1	7		2	5	13
35 a 39 años	6	1	2	4	4		3	2	1	3	9
40 a 44 años	7	2	1	4	2		1			2	7
45 a 49 años	6	1	1	9	1		4		1	3	11
50 a 54 años	8	3	3	6	2	1	1	1	1	3	9
55 a 59 años	4		1	4			1			3	8
60 a 64 años	10	2	3	6	3		2	1	4	9	15
65 a 69 años	4	3	1	3					3	6	10
70 a 74 años	8	1	3	3	2		1		2	4	11
75 a 79 años	4	4		1	1	1	1		3	2	8
80 años o más	28	15	9	9	4		3	2	22	23	45

FUENTE: Bodega de Datos de SISPRO (SGD) – Registro de Personas con Discapacidad, Septiembre de 2015. Diseño: Carlos Castro. Cota 2015.

En la tabla anterior, de las alteraciones permanentes en los hombres se observa que la mayor proporción de discapacidad en este grupo para el municipio de Cota, se encuentra en el movimiento del cuerpo, seguido del Sistema nervioso y de los ojos con porcentajes de 15,7%, 13,4% y 12,2 respectivamente. El grupo de edad más afectado por las alteraciones permanentes se encuentra en el de 80 años o más¹¹.

12.1.6 Tamaño Urbano – Rural

El total de la población en zonas de cabecera se aproxima a los 14,354 habitantes y en el resto se ubica en 10,562 habitantes. Esta situación se ha venido pronunciando debido a la tendencia nacional y mundial en torno a una mayor urbanización de la población. En el caso de Cota, esta tendencia ha venido en ascenso en relación con las mayores oportunidades de comercio, trabajo, transporte, acceso a bienes públicos y oferta institucional, que tienen una mayor concentración en las zonas de cabecera. La relación entre población en zonas de cabecera y resto se aprecia en la Gráfica 3.

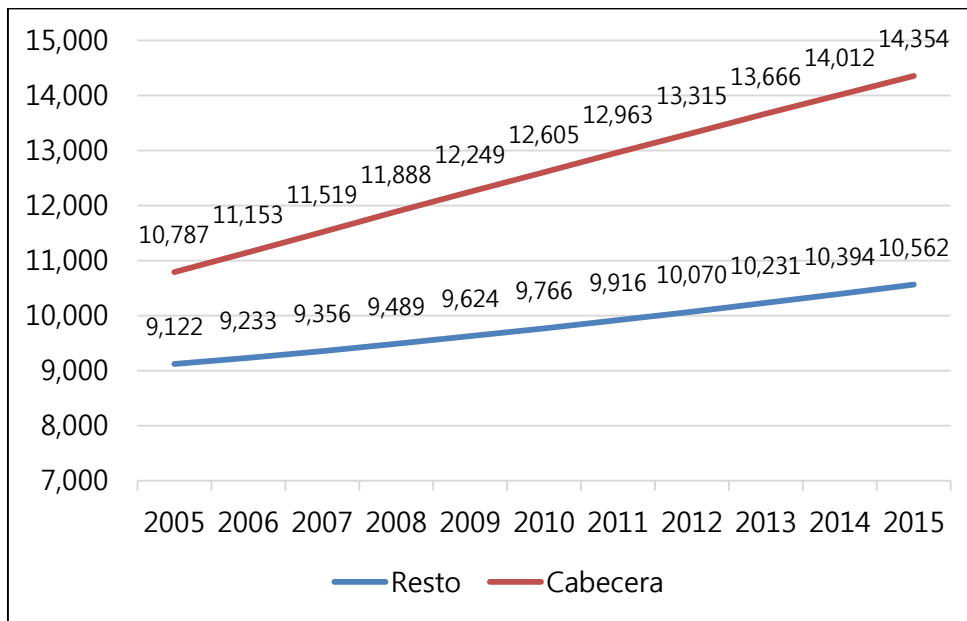
Gráfica 3 - Relación entre población en zona de cabecera y resto – Cota

¹¹ ASIS 2015 – Análisis De Situación de Salud – Municipio de Cota, Secretaria de Salud.



CONCEJO MUNICIPAL DE COTA

CUNDINAMARCA COLOMBIA

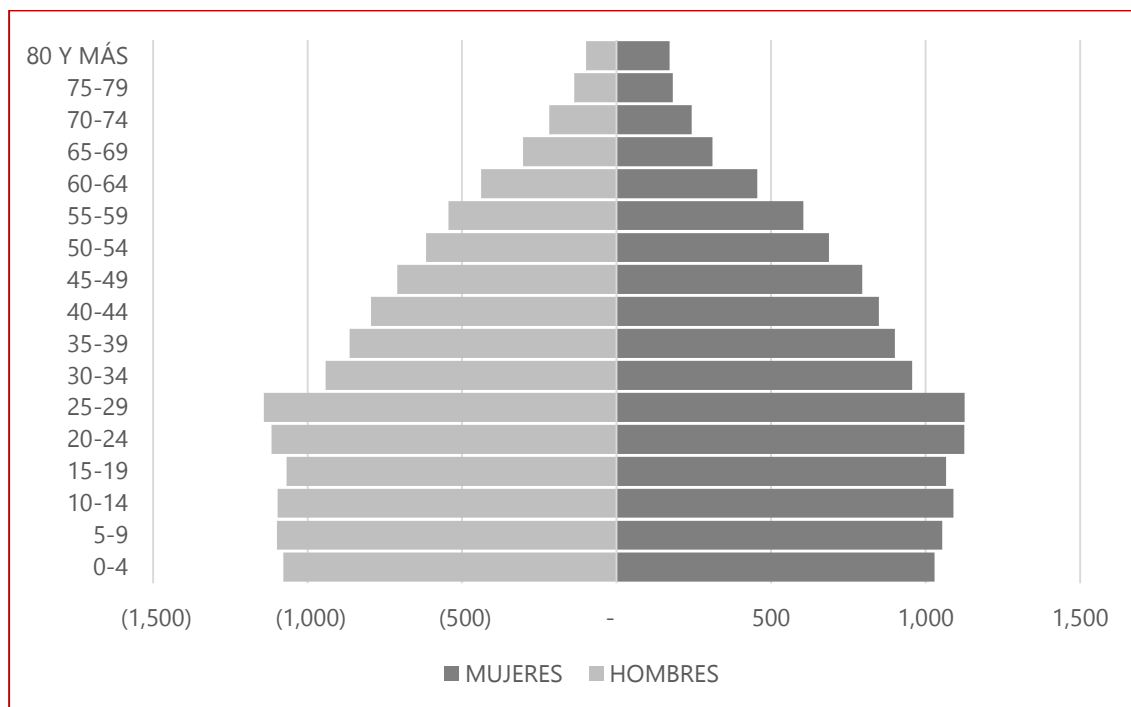


FUENTE: Proyecciones poblacionales DANE (2015)

12.1.7 Dinámica de la población

En Cota se concentra una alta proporción de población entre los grupos de 25 – 29 años y el de 20 – 24 años, lo que indica una alta preponderancia de población joven adulta.

Gráfica 4 Pirámide poblacional por rangos de edad - Cota



FUENTE: DNP, DANE (2015)

También se destaca que el tipo de pirámide de composición poblacional es transicional o “pagoda”, es decir que se mantienen unas altas tasas de mortalidad y altas tasas de natalidad, mientras que el ritmo de crecimiento de la población es rápido. Este tipo de pirámide es característica de países en vías de desarrollo.

También se observa en la gráfica (4) un menor número de población entre los 0 – 4 años, en relación con la población infantil y la población juvenil. Esta situación puede obedecer a la inserción de métodos de planificación familiar y menor número de hijos por mujer. Nuevamente esta condición hace parte de una tendencia nacional, ya que en el año 1960 en el país el número promedio de hijos por mujer se ubicó en 6,81 y para cifras de 2012 esta cifra bajó hasta los 2,32 hijos por mujer. Lo anterior hace necesario un mayor énfasis en políticas públicas dedicadas a suplir las expectativas y necesidades de la población joven, especialmente en materia de inserción laboral, calidad educativa y buen uso del tiempo libre.

12.1.8 Esperanza de vida

Este es un indicador que permite dar cuenta de las condiciones de vida, educación y salud, entre otras variables del territorio y población. Esta medida se obtiene a partir del promedio de años que se espera que un determinado grupo poblacional viva, desde el momento que nace, si se mantienen estables las condiciones de mortalidad.

En el caso de Cota, de acuerdo con el documento “Indicadores Básicos 2010 – Situación de salud en Colombia” en el departamento de Cundinamarca la esperanza de vida se ubicó en 74,39 años y el promedio nacional en 75.22. Para el periodo de 2014 el municipio de Cota contó con 1,25 años más de expectativa de vida, es decir que Cota tiene frente



CONCEJO MUNICIPAL DE COTA

CUNDINAMARCA COLOMBIA

al indicador nacional 0,92 años más: 76,14 años.

Aun cuando la esperanza de vida es alta en el municipio, cuando se observan los grupos de edad se encuentra la necesidad de fortalecer programas de salud y prevención en los grupos más jóvenes y en el grupo de neonatos.

Tabla 4 Esperanza de vida según grupos quinquenales. (Cota 2014).

Edad	ESPERANZA DE VIDA
MENOR 1 AÑO	76,14
1 A 4 AÑOS	75,51
5 A 9 AÑOS	71,21
10 A 14 AÑOS	66,21
15 A 19 AÑOS	61,21
20 A 24 AÑOS	56,21
25 A 29 AÑOS	51,21
30 A 34 AÑOS	46,21
35 A 39 AÑOS	41,56
40 A 44 AÑOS	36,56
45 A 49 AÑOS	31,56
50 A 54 AÑOS	26,76
55 A 59 AÑOS	22,05
60 A 64 AÑOS	17,59
65 A 69 AÑOS	13,23
70 A 74 AÑOS	8,79

FUENTE: Secretaría de Salud de Cota

12.1.9 Otros indicadores demográficos

A partir de la interpretación de los datos que muestra la pirámide poblacional de Cota se destacan otros indicadores específicos que miden relaciones directas entre los diferentes grupos poblacionales presentes en el municipio, estos a su vez se cruzan con datos del Censo del 2005 y las proyecciones poblacionales del DANE. Se encuentran los siguientes indicadores:

Tabla 5 Indicadores Demográficos. Municipio de Cota (2015)

Índice demográfico	Año		
	2005	2015	2020
Población total	19.909	24.916	27.496
Población masculina	9.828	12.266	13.518
Población femenina	10.081	12.650	13.978



CONCEJO MUNICIPAL DE COTA

CUNDINAMARCA COLOMBIA

Índice demográfico	Año		
	2005	2015	2020
Relación hombres: mujer	97,49	96,96	97
Razón niños: mujer	35	31	30
Índice de infancia	30	26	24
Índice de juventud	27	27	25
Índice de vejez	5	7	8
Índice de envejecimiento	18	26	32
Índice demográfico de dependencia	54	48	47
Índice de dependencia infantil	45,8	38,37	37,16
Índice de dependencia de mayores	8,26	9,91	11,38
Índice de Friz	148,22	125,97	114,37

FUENTE: Secretaría de Salud de Cota

Tabla 6 Explicación de indicadores

Índice demográfico	Interpretación
Relación hombres: mujer	Representa la relación entre hombre y mujeres. En el año 2015 por cada 100 mujeres hay 96,96 hombres.
Razón niños: mujer	Representa la relación entre niños y mujeres en edad fértil. En el año 2015 por cada 100 mujeres en edad fértil, entre 15 y 49 años, hay 30,88 niños y niñas entre 0 y 4 años
Índice de infancia	Representa la relación entre los menores de 15 años y la población total. En el año 2015 por cada 100 personas 25,87 correspondían a población menor de 15 años.
Índice de juventud	Representa la relación entre la cantidad de personas entre 15 y 29 años y la población total. En el año 2015 por cada 100 personas, 27 tienen entre 15 y 29 años.
Índice de vejez	Representa la relación entre la población mayor de 65 años y la población total. En el año 2015 de cada 100 personas, 6,68 tienen 65 años y más.
Índice de envejecimiento	Representa la relación entre la cantidad de personas adultas mayores y la cantidad de niños y jóvenes. En el año 2015 por cada 100 niños y jóvenes menores de 15 años hay 25,82 personas mayores de 65 años
	Representa la relación entre la población menor de 15 y mayor de 65 años y la



Índice demográfico	Interpretación
Índice demográfico de dependencia	población entre 15 y 64 años. En el año 2015 de cada 100 personas entre 15 y 64 años hay 48,27 menores de 15 y mayores de 65 años
Índice de dependencia infantil	Representa la relación entre la población menor de 15 años y la población entre 15 y 64 años. En el año 2015, de cada 100 personas entre 15 y 64 años hay 38,36 personas menores de 15 años.
Índice de dependencia de mayores	Representa la relación entre la población mayor de 65 años y la población entre 15 y 64 años. En el año 2015, de cada 100 personas entre 15 y 64 años 9,90 tienen más de 65 años.
Índice de Friz	Representa la relación entre la población menor de 20 años (entre 0 y 19 años), con respecto a la población entre los 30 y los 49 años. Cuando este índice supera el valor de 160 se considera que la población estudiada es una población joven, mientras que si resulta inferior a 60 se considera una población envejecida.

FUENTE: Secretaría de Salud de Cota

12.1.10 Incremento poblacional acelerado

Cota hace parte de un fenómeno denominado *metropolización*, de su entorno físico y poblacional por dos fenómenos ligados e interconectados. El primero se denomina *conurbación*, el cual se relaciona con la cercanía o proximidad con un centro urbano o varios de ellos, en este caso la ciudad de Bogotá y sus municipios vecinos; y por otro lado, el fenómeno de *integración sistémica*, el cual es conexo con las dinámicas económicas que surgen entre las relaciones entre el municipio y su proximidad con un centro urbano de importancia, nuevamente la ciudad de Bogotá. En este último se destacan los servicios ambientales, servicios públicos, parques industriales, transporte y comercio, enmarcando el proceso en un *eje conurbante Bogotá – Zipaquirá*, desde el norte de la capital.

La ciudad de Bogotá concentró para el año 2015 un aproximado de 7.878.783 habitantes, según proyecciones del DANE. Si se tiene en cuenta el fenómeno de *metropolización*, la población del área metropolitana puede ascender a los más de nueve millones de habitantes, teniendo en cuenta la población de los 16 municipios aledaños: Soacha, Chía, Cajicá, La Calera, Mosquera, Madrid, Facatativá, Cota, Tenjo, Tabio, Subachoque, Sopó, Tocancipá, Gachancipá, Sibaté y Zipaquirá.

A nivel regional, los municipios de la Sabana concentran la mayor parte de la población de Cundinamarca. Aproximadamente seis de cada diez habitantes de Cundinamarca habitan en estos municipios. Para el caso de Cota, el crecimiento acelerado está enmarcado por la mayor demanda de vivienda en la Sabana, el crecimiento industrial y comercial de esta zona, y como ya se anotó, debido a los fenómenos de conurbación e integración sistémica propiciados por la ciudad capital.

12.1.11 Población flotante

Aunque es difícil cuantificar el número de población flotante que llega a Cota, se sabe que el municipio recibe un grueso número de este tipo de población. Este grupo generalmente tiene la característica de no estar censada o contabilizada por los registros oficiales, aunque residen temporal o permanentemente en un determinado punto geográfico.



En el caso de Cota, esta se moviliza o reside en el municipio por motivos sociales, educativos y laborales. De acuerdo con cifras de la Asociación de Industriales (ASOCCIDENTE) el número de población de la zona industrial que se ubica en la intersección Cota, Funza y Tenjo (Sector Siberia) asciende a las 16.000 personas. Frente al cultivo de flores, actividad que aún permanece en la región, se tiene que la mayor parte de los trabajadores son población flotante.

Por otro lado, es importante resaltar que el municipio de Cota se ha convertido en un municipio receptor de nueva población y población flotante, esto por su cercanía con la ciudad de Bogotá y el crecimiento general de la región. A nivel departamento, aproximadamente 6 de cada 10 cundinamarqueses viven en la Sabana de Bogotá, en municipios como Funza, Tocancipá, Bojacá, Cota, Soacha, Tenjo o Mosquera.

12.1.12 Población desplazada

De acuerdo con información de la oficina de Coordinación de víctimas del conflicto armado de la Secretaría de Desarrollo Social, existe concentración de población en condición de desplazamiento en diferentes puntos del municipio, entre ellos se destacan la vereda La Moya, el Cetime y población en el barrio La Esperanza.

La mayor parte de la población en condición de desplazamiento de Cota es proveniente de los departamentos de Tolima, Cundinamarca, Nariño, Boyacá y Antioquia. Según la base de datos del SISBEN (actualizada hasta el segundo trimestre del año 2015) se registró un total de 105 hogares en condición de desplazamiento, para un total de 363 personas; entre estos se encontraron 150 núcleos de mujeres cabeza de hogar y ningún núcleo familiar perteneciente a alguna etnia indígena o población afro descendiente.

Del total de personas registradas en condición de desplazamiento, un 54,26% pertenecen al género femenino (197 personas) y el restante 45,74% son del género masculino (166 personas) esto indica una diferencia entre géneros, donde predomina la población femenina, situación que se hace más crítica debido a la presencia de 150 núcleos de mujeres cabeza de hogar. También se tiene que, de los 150 núcleos familiares, 100 (61,9%) habita en el área urbana y 50 (38,1%) habita en el sector rural¹².

12.1.13 Necesidades Básicas Insatisfechas y evolución de la pobreza

El NBI es un indicador compuesto, diseñado para definir y evaluar las condiciones de la evolución de la pobreza, identificando como pobres aquellos hogares que carecen de recursos suficientes para acceder a una serie de bienes y servicios como la alimentación, vivienda, salud y educación, de acuerdo con las condiciones de desarrollo de la sociedad a la cual pertenece. El NBI define unas necesidades que se consideran indispensables para un hogar a través de cinco indicadores simples de las viviendas: inadecuadas, con hacinamiento crítico, con servicios inadecuados, con alta dependencia económica y con niños en edad escolar que no asisten a la escuela. El hogar se clasifica como pobre o con NBI si presenta una de las situaciones de carencia expresadas por los indicadores simples, y en situación de miseria los hogares que tengan dos o más de los indicadores simples de NBI. Se considera que las personas que habitan en viviendas con NBI o en miseria se encuentran en las mismas condiciones de su respectiva vivienda. Según

¹² Tomado de documento diagnóstico – Estrategia PASE a la equidad en Salud / Secretaría de Salud, Cota.



los resultados del censo 2005, el 27,7% de la población del país presentó Necesidades Básicas Insatisfechas, disminuyó en 8,1 puntos frente al censo 1995 (35,8%). Bajo estos parámetros, para el 2005 el 21,16% de la población de Cundinamarca vivía en condiciones de pobreza, 6 puntos por debajo del indicador nacional y el 13% menos de la población con NBI. La disminución en este indicador refleja un mejoramiento en las condiciones socioeconómicas de la población y el incremento en la atención a problemas de empleo, la cobertura de servicios públicos, el acceso a la educación y la implementación de programas de vivienda. Para el Municipio de Cota, se estableció que hay un 13,85% de personas con NBI, lo que muestra que se encuentra 7 puntos por debajo de la media de Cundinamarca¹³.

12.2 Atención a grupos vulnerables – promoción social

12.2.1 Primera infancia, infancia y adolescencia

El municipio de Cota presta atención a la primera infancia a través de (15) jardines infantiles ubicados en el área urbana y en el área rural. Las educadoras de los jardines han recibido capacitación sobre primeros auxilios, educación sobre signos de alarma en niños y niñas, ruta del maltrato infantil y capacitación en emergencias. En el total de (15) jardines infantiles se atienden 572 beneficiarios (2014) de acuerdo con la Secretaría de Desarrollo Social.

Actualmente la Alcaldía se encarga del sostenimiento de 23 comedores ubicados en las distintas instituciones educativas. Para este propósito se han reformado las instituciones Camilo Torres, Parcelas, La Moya, Ruperto Melo y Siberia. No existen comedores comunitarios municipales.

De acuerdo a los lineamientos para la inclusión de la primera infancia en el instrumento del plan de desarrollo, dados por la Procuraduría General de la Nación, el análisis situacional sobre los derechos de niños y niñas, que ha seguido la metodología de Categorías de Derechos, se adapta a la definición de *realizaciones* de acuerdo a cada ciclo de vida, a saber:

- I. Cuenta con padre, madre o cuidadores principales que lo acogen y ponen en práctica pautas de crianza que favorecen su desarrollo integral.
- II. Vive y disfruta del nivel más alto posible de salud.
- III. Goza y mantiene un estado nutricional adecuado.
- IV. Crece en entornos que favorecen su desarrollo.
- V. Construye su identidad en un marco de diversidad.
- VI. Expresa sentimientos, ideas y opiniones en sus entornos cotidianos y estos son tenidos en cuenta.
- VII. Crece en entornos que promocionan sus derechos y actúan ante la exposición a situaciones de riesgo o vulneración.

* Ver Anexo III - A – Diagnostico de Primera Infancia, Infancia y Adolescencia

Se establecen tres ciclos vitales: Primera Infancia, que va de los 0 a los 5 años, Infancia, de los 6 a los 11 años y Adolescencia, de los 12 a los 17 años.

Según proyecciones del DANE, en el 2011 la población de Cota fue de 22.879 habitantes y de 24.916 habitantes para el 2015, con un crecimiento anual del 2.3 %.

¹³ Tomado de: Secretaria de Planeación de Cundinamarca



CONCEJO MUNICIPAL DE COTA

CUNDINAMARCA COLOMBIA

De acuerdo a las proyecciones de población de niños y jóvenes en Cota, se considera que ha aumentado proporcionalmente a la población total en los últimos años. La población de estudio esta representada por 7723 niños y adolescentes -con edades de 0 a 17 años, correspondiendo al 31% de la población total. Teniendo en cuenta que ésta información corresponde a proyecciones que no estiman la población flotante en el municipio, cabe señalar que la población de 0 a 17 años del municipio, podría estimarse mucho mayor, si se vincula la población escolar total, que se acerca a los 13 mil estudiantes¹⁴.

Tabla 7 Población De Primera Infancia, Infancia y Adolescencia

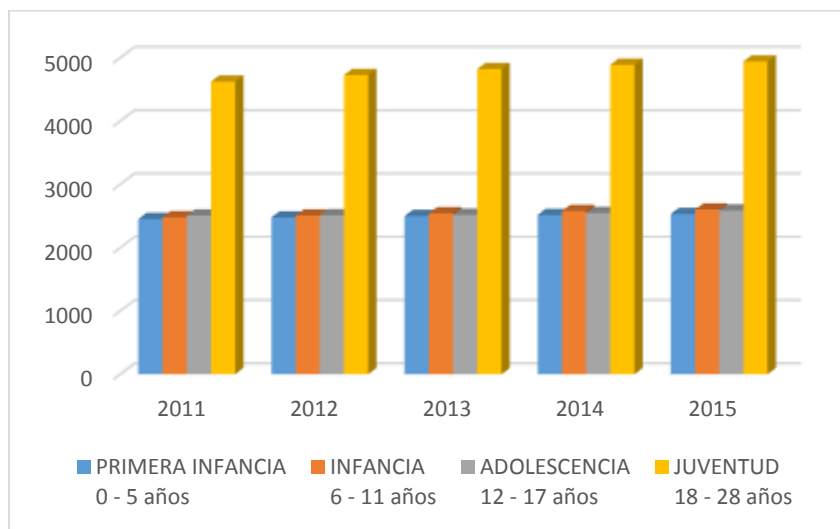
	2011	2012	2013	2014	2015
Primera infancia 0 - 5 años	2453	2478	2500	2518	2534
Infancia 6 - 11 años	2481	2509	2545	2578	2602
Adolescencia 12 - 17 años	2507	2512	2521	2548	2587
Juventud 18 - 28 años	4624	4728	4820	4890	4941
Total niñez y juventud	12065	12227	12386	12534	12664
Total municipal	22897	23385	23897	24406	24916

FUENTE: Secretaría de Planeación – Municipio de Cota

¹⁴ Ver Anexo III - A – Diagnostico General Primera Infancia, Infancia y Adolescencia



Gráfica 5 Crecimiento, Población de Primera Infancia, Infancia y Adolescencia



FUENTE: Secretaría de Planeación – Municipio de Cota

Primera infancia¹⁵.

Tabla 8 Vive y Disfruta del Nivel Más Alto Posible de Salud

No.	INDICADOR	LINEA BASE 2015 % / No.	VARIACIÓN
34	Tasa de mortalidad fetal x 1000 nacidos vivos	71,81%	DISMINUYO 3,19
35	Incidencia de Sífilis Congénita	0	SE MANTIENE EN CER O.
4	Porcentaje de nacidos vivos con 4 o más controles prenatales	93,6%	AUMENTO 2,9%
15	Porcentaje de niños con bajo peso al nacer	10,60%	AUMENTO 4,35%
6	Cinco primeras causas de mortalidad de niños y niñas	407 OTRAS AFECIONES ORIGINADAS EN EL PERIODO PERINATAL (1)	DISMINUYE
7	Tasa de mortalidad por ERA en niños y niñas menores de 5 años	0	SE MANTIENE EN CER O.

¹⁵ Tomado de: Anexo III - A – Diagnostico General Primera Infancia, Infancia y Adolescencia



CONCEJO MUNICIPAL DE COTA

CUNDINAMARCA COLOMBIA

No.	INDICADOR	LINEA BASE 2015 % / No.	VARIACIÓN
8	Tasa de mortalidad por EDA en niños y niñas menores de 5 años	0	SE MANTIENE EN CER O.
36	Cinco primeras causas de morbilidad en niños y niñas	RINOFARINGITIS AGUDA (RESFRIADO COMUN) 215 DIARREA Y GASTROENTERITIS DE PROBABLE ORIGIN INFECCIOSO 140 INFECCION AGUDA DE LAS VIAS RESPIRATORIAS SUPERIORES, NO ESPECIFICADA 94 INFECCION DE VIAS URINARIAS 62 PARASITOSIS INTestinal, SIN OTRA ESPECIFICACION 32 TOTAL 543	NA
3	Tasa de mortalidad en menores de 1 año (por mil nacidos vivos)	6,25%	DISMINUYO 7,83
5	Tasa de mortalidad en menores de 5 años (por mil nacidos vivos)	6,25%	DISMINUYO 7,83
9	Mortalidad en niños, niñas y adolescentes por malaria (Casos)	0	SE MANTIENE EN CER O.
10	Mortalidad en niños, niñas y adolescentes por dengue (Casos)	0	SE MANTIENE EN CER O.
16	Porcentaje de niños y niñas menores de 6 años a quienes se les realiza seguimiento individual, que tienen el esquema de vacunación completo para su edad	71,1%	
17	Cobertura de vacunación con BCG en nacidos vivos	42,4%	AUMENTO 12,2%
18	Cobertura de vacunación contra Polio en niños y niñas menores de 1 año	82,6%	AUMENTO 8,6%
20	Cobertura de vacunación contra Rotavirus en niños y niñas menores de 1 año	86,5%	AUMENTO 13,5%
21	Cobertura de vacunación contra Neumococo dos dosis en niños y niñas menores de 1 año	86,5%	DISMINUYO 8,5%
23	Cobertura de vacunación contra fiebre amarilla en niños y niñas menores de 1 año	31,1%	DISMINUYO 61,9%



CONCEJO MUNICIPAL DE COTA

CUNDINAMARCA COLOMBIA

No.	INDICADOR	LINEA BASE 2015 % / No.	VARIACIÓN
19	Cobertura de vacunación con pentavalente (D PT y Hepatitis) tres dosis en niños y niñas menores de 1 año	82,6%	AUMENTO 8,6%
22	Cobertura de vacunación con triple viral en niños y niñas menores de 1 año	66,2%	DISMINUYO 28,2%
25	Porcentaje de mujeres gestantes que se practican la prueba de VIH (Elisa)	SD	No hay fuente verificable por RIPS
26	Porcentaje de transmisión materno infantil de VIH en menores de 2 años	0	SE MANTIENE EN CER O.
27	Cobertura de tratamiento antiretroviral	0	SE MANTIENE EN CER O.
37	Porcentaje de niños, niñas y adolescentes afiliados al SGSSS	95%	SE MANTIENE

FUENTE: Secretaría de Planeación – Municipio de Cota

En el caso de vacunación aunque se evidencia alza en algunos biológicos sin alcanzar coberturas útiles, se observan algunas disminuciones grandes a expensas del cambio en los esquemas, tal como ocurrió en fiebre amarilla. En el caso de enfermedades transmitidas por vectores No se registran datos al no ser zona endémica, se puede especular que no ser zona endémica, y en el campo de salud mental ejercer acciones y campañas de prevención vial.

Prevención del suicidio y esbozos de lo que podría ser una política de salud mental en convivencia y tolerancia han logrado tener estos resultados. Las cifras de SISVAN para el diagnóstico pueden tener cierto grado de sesgo al corresponder a una muestra de pacientes atendidos y pacientes valorados en instituciones educativas, no reflejando quizás los valores totales. Tendencia alcista de 2011 a 2014, con disminución en la transición 2014 - 2015. Seguimiento a gestantes. Control prenatal y evaluación de condiciones previas y predisponentes al bajo peso al nacer¹⁶.

¹⁶ Tomado de: Anexo III – A – Diagnóstico General Primera Infancia, Infancia y Adolescencia



CONCEJO MUNICIPAL DE COTA

CUNDINAMARCA COLOMBIA

Tabla 9 Eventos de Estado Nutricional Adecuado

No.	INDICADOR	LINEA BASE 2015 %	VARIACIÓN
13	Prevalencia de exceso de peso en niños, niñas y adolescentes	16%	SE MANTUVO ESTABLE
14	Duración mediana de la lactancia materna exclusiva	SD	No Hay fuente verificable
11	Prevalencia de desnutrición crónica o retraso en talla para la edad en menores de 5 años	10%	DISMINUYO 2%
12	Prevalencia de desnutrición global o bajo peso para la edad en menores de 5 años	4,50%	DISMINUYO 0,5 %

FUENTE: Secretaría de Planeación – Municipio de Cota

Tabla 10 Entornos que Favorecen su Desarrollo

No.	INDICADOR	LINEA BASE 2015 No.	VARIACIÓN
43	Número de niñas y niños en programas de atención integral del ICBF (CDI y familiar)	271	ESTABLE
44	Número de niños y niñas atendidos en Hogares Comunitarios de Bienestar -HCB Familiares, Fami, Grupal y en Establecimientos de Reclusión y otras formas de atención	630	MEJORÓ
45	Porcentaje de niños y niñas (3-5 años) matriculados en pre jardín y jardín y transición	110	ESTABLE
46	Cobertura escolar neta en transición	No hay información	NA
51	Cobertura escolar bruta en transición	No hay información	NA

FUENTE: Secretaría de Planeación – Municipio de Cota



Tabla 11 Construye su Identidad en un Marco de Diversidad

No.	INDICADOR	LINEA BASE 2015 No.	VARIACIÓN
68	Proporción de niños y niñas menores de 1 año con registro civil por lugar de residencia	0	INESTABLE

FUENTE: Secretaria de Planeación – Municipio de Cota

Tabla 12 Crece en Entornos que Promocionan sus Derechos y Actúan Ante la Exposición a Situaciones de Riesgo Y Vulneración

No.	INDICADOR	LINEA BASE 2015 No. / %	VARIACIÓN
69	Número de niños, niñas y adolescentes atendidos por el ICBF con Proceso Administrativo de Restablecimiento de Derechos - PARD	19	ESTABLE
70	Número de niños, niñas y adolescentes atendidos por el ICBF con Proceso Administrativo de Restablecimiento de Derechos - PARD identificados como víctimas de violencia sexual	1	ESTABLE
71	Número de niños, niñas y adolescentes atendidos por el ICBF con Proceso Administrativo de Restablecimiento de Derechos - PARD identificados en situación de calle (Información Solo para municipios)	0	ESTABLE
81	Tasa de exámenes médico legales por presunto delito sexual contra niños, niñas y adolescentes	39,46%	DESMEJORO
72	Tasa de muertes por causas externas en niños, niñas y adolescentes	0	SE MANTIENE EN CERO.
73	Tasa de Homicidios en niños, niñas y adolescentes	0	SE MANTIENE EN CERO.
74	Tasa de suicidios en niños, niñas y adolescentes	0	SE MANTIENE EN CERO.
75	Tasa de muertes por otros accidentes en niños, niñas y adolescentes	0	SE MANTIENE EN CERO.
76	Tasa de muertes por accidentes de tránsito en niños, niñas y adolescentes	0	SE MANTIENE EN CERO.
78	Tasa de violencia contra niños, niñas y adolescentes	35,17%	ESTABLE
80	Tasa de violencia interpersonal contra niños, niñas y adolescentes	0	ESTABLE



No.	INDICADOR	LINEA BASE 2015 No. / %	VARIACIÓN
103	Número de niñas, niños y adolescentes lesionados por pólvora	0	SE MANTIENE EL CERO
88	Porcentaje de niñas, niños y adolescentes víctimas del desplazamiento forzado (Especificar si se trata de territorios expulsos)	0,04%	DESMEJORÓ

FUENTE: Secretaria de Planeación – Municipio de Cota

Infancia¹⁷

Tabla 13 Vive y Disfruta del Nivel Más Alto Posible de Salud

No.	NOMBRE	LINEA BASE 2015 No. / %	VARIACIÓN
6	Cinco primeras causas de mortalidad de niños y niñas	0	SE MANTIENE SIN CAUSAS
9	Mortalidad en niños, niñas y adolescentes por malaria (Casos)	0	SE MANTIENE EN CERO
10	Mortalidad en niños, niñas y adolescentes por dengue (Casos)	0	SE MANTIENE EN CERO
24	Cobertura de vacunación VPH - Virus del Papiloma Humano - en niñas escolarizadas y no escolarizadas a partir de los 9 años	161	DISMINUYO %.
27	Cobertura de tratamiento antiretroviral	0 casos	SE MANTIENE EN 0
37	Porcentaje de niños, niñas y adolescentes afiliados al SGSSS	95%	SE MANTIENE

FUENTE: Secretaria de Planeación – Municipio de Cota

Específicamente en población del curso de vida infancia, por encima del año de edad no se observan causas asociadas a mortalidad por lo cual no se incluyen cifras ni datos asociados a defunciones. Las causas de enfermedad mantienen el perfil de morbilidad manejado y esperable en los últimos años, dependiente de las cifras entregadas por los prestadores que influyen en la calidad del dato y el volumen o número de registros. En el municipio por no ser zona endémica, no se encuentran mortalidades asociadas a enfermedades transmitidas por vectores, sumado a que la presentación de casos corresponde a la notificación esporádica de casos importados.

Las coberturas de vacunación para VPH (Virus de Papilomano Humano) han fluctuado acorde a los programas de vacunación masivos que se manejan desde el nivel central y el enfoque en población educativa que se ha manejado para los mismos.

¹⁷ Tomado de: Anexo III - A – Diagnostico General Primera Infancia, Infancia y Adolescencia



La población afiliada al Sistema General de Seguridad Social en Salud (SGSSS) fluctúa en las cifras de cobertura universal por encima del 95% y puede tener fluctuaciones las cuales solo se relacionan con movilidad entre regímenes, más no por déficit de cobertura.

La prevalencia de exceso de peso y sobrepeso la cual muestra aumento, puede estar determinada por la rigurosidad y mayor volumen de registros, lo cual como se expuso al ser un diagnóstico muestral puede no ser exacto con el verdadero estado nutricional de los infantes del municipio; sin embargo la cifra si habla de los cálculos extrapolables que hablan de la actual situación de la que parten los niños desde tempranas edades y la cronificación del fenómeno en edades superiores que suman dentro del contexto de las enfermedades crónicas no transmisibles¹⁸

Tabla 14 Goza y Mantiene un Estado Nutricional Adecuado

No.	NOMBRE	LINEA BASE 2015 No. / %	VARIACIÓN
13	Prevalencia de exceso de peso en niños, niñas y adolescentes	16%	AUMENTO 4%.

FUENTE: Secretaria de Planeación – Municipio de Cota

¹⁸ Tomado de: Anexo III – A – Diagnostico General Primera Infancia, Infancia y Adolescencia



Tabla 15 Cuenta Con Ambientes Protectores y Adopta Conductas de Autocuidado y Protección Frente a Situaciones de Riesgo o Vulneración

No.	NOMBRE	LÍNEA BASE No.	VARIACIÓN
72	Tasa de muertes por causas externas en niños, niñas y adolescentes	0	SE MANTIENE EN CERO
73	Tasa de Homicidios en niños, niñas y adolescentes	0	SE MANTIENE EN CERO
74	Tasa de suicidios en niños, niñas y adolescentes	0	SE MANTIENE EN CERO
75	Tasa de muertes por otros accidentes en niños, niñas y adolescentes	0	SE MANTIENE EN CERO
76	Tasa de muertes por accidentes de tránsito en niños, niñas y adolescentes	0	SE MANTIENE EN CERO

FUENTE: Secretaria de Planeación – Municipio de Cota

Los programas municipales han impactado sobre la presencia de eventos prevenibles, como las mortalidades por IRA y EDA manteniendo cifras de tasa en cero en los últimos 3 y 8 años respectivamente. El impacto del AIEPI puede estar beneficiando sobre este fenómeno, el cual haba de la responsabilidad con la salud de los NNA.

Adolescencia¹⁹

Tabla 16 Vive y Disfruta del Nivel Más Alto Posible de Salud

No.	NOMBRE	LÍNEA BASE 2015 No.	VARIACIÓN
9	Mortalidad en niños, niñas y adolescentes por malaria (Casos)	0	SE MANTIENE EN CERO
10	Mortalidad en niños, niñas y adolescentes por dengue (Casos)	0	SE MANTIENE EN CERO
27	Cobertura de tratamiento antiretroviral	0	SE MANTIENE EN CERO
29	Tasa de mortalidad en menores de 18 años asociada a VIH/SIDA	0	SE MANTIENE EN CERO
37	Porcentaje de niños, niñas y adolescentes afiliados al SGSSS (Sistema General de Seguridad Social en Salud)	0,95	SE MANTIENE

FUENTE: Secretaria de Planeación – Municipio de Cota

No se ha registrado notificación de casos, ni eventos asociados a mortalidad. Garantía del aseguramiento y acciones

¹⁹ Tomado de: Anexo III - A – Diagnostico General Primera Infancia, Infancia y Adolescencia



de seguimiento y notificación de casos, se mantienen rigurosamente sobre este evento.

Tabla 17 Gozan Estado Nutricional Adecuado y Adoptan Buenos Hábitos Alimenticios

No.	NOMBRE	LÍNEA BASE 2015 %	VARIACIÓN
13	Prevalencia de exceso de peso en niños, niñas y adolescentes	11,50%	No Hay fuente anterior para medir la variación

FUENTE: Secretaria de Planeación – Municipio de Cota

La prevalencia de exceso de peso y sobrepeso muestra aumento progresivo de las cifras a expensas del comportamiento que se observa desde edades tempranas, lo cual se plasma a pesar del menor volumen de consulta en esta población y el diagnóstico muestral del mismo; sin embargo la cifra si habla de los cálculos extrapolables que hablan de la actual situación de este ciclo vital el cual viene desde edades tempranas, cronificandose en edades superiores que suman dentro del contexto de las enfermedades crónicas no transmisibles en adulto joven y adultez.

Tabla 18 Disfruta Responsablemente de su Vida Sexual y Reproductiva

No.	NOMBRE	LÍNEA BASE 2015 % / No.	VARIACIÓN
30	Tasa de fecundidad específica (incluir de 10 a 14 años) x 1000 habitantes	0,98	SE MANTUVO IGUAL, CORRESPONDE A 1 CASO
31	Tasa de fecundidad específica (incluir de 15 a 19 años) x 1000 habitantes	57,17	AUMENTO DE 1,97
33	Número de Interrupciones voluntarias del embarazo en mujeres menores de 18 años, en el marco de la Sentencia C-355 de 2006	0	SE MANTUVO EN CERO
31	Porcentaje de mujeres que han sido madres o están embarazadas	16,48%	DISMINUCIÓN DEL 2%
32	Prevalencia de uso de métodos modernos de anticoncepción entre las mujeres adolescentes actualmente unidas y no unidas sexualmente activas	SD	No hay fuente de verificación por RIPS – Registro individual de Prestadores de Servicios.

FUENTE: Secretaria de Planeación – Municipio de Cota

Las cifras de embarazo de 10 a 14 años son esporádicas y marcan en el indicador por la presentación de un solo embarazo. A pesar de este bajo comportamiento dentro de las cifras mostradas, se sugiere la realización de acciones de sensibilización sobre temas como:



- Proyecto de vida y auto respeto, dirigida a población de instituciones educativas²⁰.

12.2.2 Adulto mayor

La atención para este tipo de población se brinda a través del Centro de Atención Casa del Adulto Mayor del municipio, teniendo capacidad para 800 personas. Se presta atención a adultos mayores en condición de vulnerabilidad y se tienen contratados profesionales de apoyo para este propósito. El promedio de atención diario en el Centro de atención es de 240 personas.

12.2.3 Víctimas de la violencia, maltrato y en situación de desplazamiento

El municipio tiene un centro de atención para niñas víctimas del maltrato infantil y/o abuso sexual, ubicado en la vereda La Moya, el cual es de carácter privado. Cota también cuenta con un convenio con la Comunidad Terapéutica San Gregorio, para la rehabilitación y tratamiento de niños y adolescentes, con el objetivo de tratar el consumo de sustancias psicoactivas. Para el año 2014 se registraron 8 jóvenes beneficiarios del Convenio.

En cuanto a la atención a la población víctima, las personas en esta condición acuden primero ante la Personería, donde realizan su declaración como víctimas, posteriormente en la Secretaría de Desarrollo Social se incluyen en el programa de víctima al conflicto armado en el cual se les brinda atención personalizada. Posteriormente se efectúa una visita social para observar sus necesidades.

Los beneficiarios reciben capacitaciones semanales, se hace entrega de apoyo nutricional cada dos meses (mercado) y en el caso de los recién llegados, se les apoya con dos salarios mínimos legales como soporte inicial y mientras se insertan en el mercado laboral. Como se explica en el diagnóstico poblacional del presente Plan de Desarrollo, Cota es un receptor de población desplazada. De acuerdo con datos de 2015, se contabilizaron 117 núcleos de población desplazada, con un total de 363 personas (197) mujeres y (166) hombres.

12.3 Educación

12.3.1 División Política Educativa

La Secretaría de Educación de Cundinamarca mediante Resolución No.004531 del 29 de diciembre de 2004 en el artículo primero integra en dos (2) las Instituciones Educativas Departamentales; los establecimientos educativos oficiales del municipio de Cota quedando así:

- 1) Institución Educativa Departamental ENRIQUE PARDO PARRA con sus sedes Urbanas: Camilo Torres donde se brinda educación formal en los niveles de Preescolar y Básica Primaria, y el Sol Solecito que brinda educación formal en el nivel de Preescolar. Las sedes rurales del Enrique Pardo Parra brindan educación

²⁰ Tomado de: Anexo III - A – Diagnóstico General Primera Infancia, Infancia y Adolescencia



- formal en los niveles de Preescolar y Básica Primaria ellas son: La Moya, Pueblo Viejo y Colegio Indígena Ubamux. Los niveles de Educación Básica Secundaria y Educación Media se ofrecen en la sede Bachillerato.
- 2) Institución Educativa Departamental Instituto Parcelas, que comprende: para los niveles de preescolar y básica primaria: Escuela Rural Rozo, Escuela Rural Siberia, Escuela Rural Ruperto Melo y Escuela Rural El Abra, y para Básica Secundaria y educación Media la sede Bachillerato.

La infraestructura de las instituciones oficiales que funcionan en el municipio es de propiedad del mismo y la planta de personal para la atención de la población educativa está a cargo de la Secretaría de Educación del Departamento de Cundinamarca.

También existen en el municipio 27 colegios privados cuyos estudiantes en un alto porcentaje son de Bogotá. Sin embargo, existen algunos colegios como el Suramericano, el San Carlos, Los Andes, El Yireh entre otros que albergan una alta población cotense.

12.3.2 Situación actual

Frente a tres indicadores básicos que pueden dar cuenta de la cobertura y calidad educativa en el municipio, se encuentra que en la cobertura neta en educación media (edades entre los 16 y 17 años) existe un indicador alto frente al promedio departamental. Este indicador mide la capacidad del sistema educativo de un determinado territorio para matricular alumnos en un nivel. En este caso, Cota cuenta con un indicador por encima del 100% lo que muestra una alta oferta y capacidad del sistema para atender las necesidades de este tipo de educación. No obstante, este indicador no tiene en cuenta si los alumnos que se matriculan en educación media corresponden a la edad objetivo, y si existe una alta tasa de repitencia. Estos últimos aspectos son problemas que afronta en general el sistema educativo colombiano, sumado a la calidad deficiente y el fenómeno de deserción escolar. No obstante, el municipio tiene tasas de deserción bajas, para 2013 la deserción estuvo en el orden de 1,7%, mientras que la tasa de repitencia se ubicó en el 0,7%²¹.

En referencia a la **calidad escolar**, se puede observar el promedio obtenido en las Pruebas Saber 11 en competencias matemáticas en 2014, en el caso de Cota este se ubicó en 54,59, ligeramente superior al promedio de Cundinamarca (50,47) y al promedio regional (51,8). Aun cuando este indicador es superior al entorno regional, el municipio sigue estando en un nivel medio, teniendo en cuenta que las destrezas matemáticas sirven para mejorar las competencias técnicas y lógicas, muy necesarias para mejorar la inserción de los recién graduados en el mercado laboral.

Frente a la tasa de **analfabetismo**, el municipio de Cota cuenta con una baja tasa, solamente del 3,0%, si se le compara a nivel departamento 6,2% y nivel región 8,4%. Es importante que Cota siga trabajando para erradicar el analfabetismo en el municipio, a través de la formación y programas de alfabetización en la población que ha quedado rezagada en las destrezas básicas de educación, como la lectura y escritura.

Tabla 19 Indicadores básicos de educación - Municipio de Cota (2014)

²¹ Ibídem.



CONCEJO MUNICIPAL DE COTA

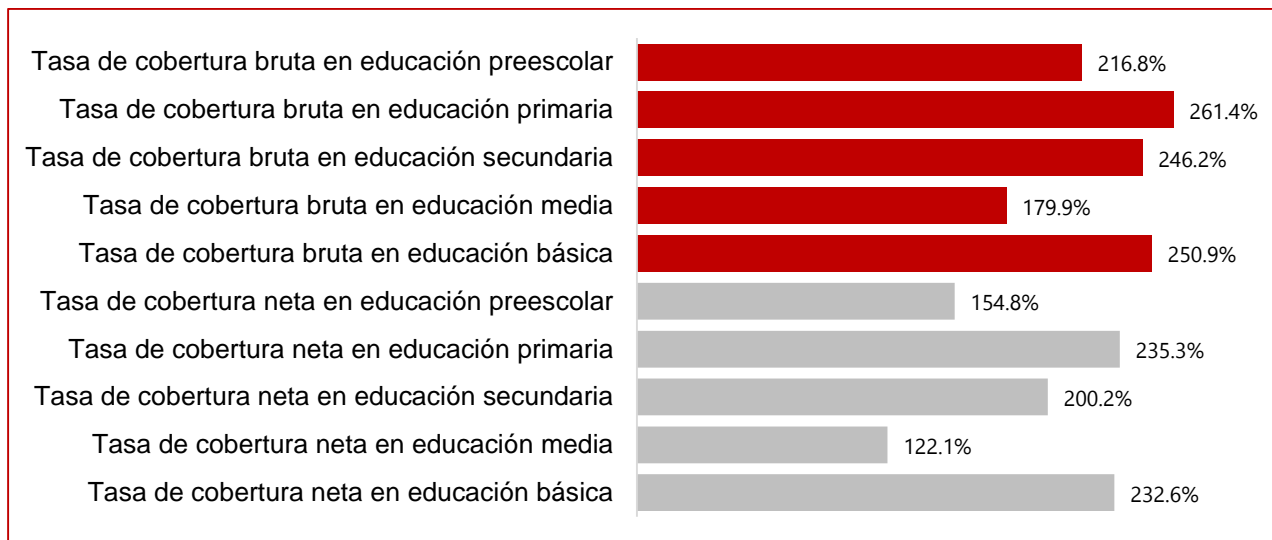
CUNDINAMARCA COLOMBIA

INDICADOR	Municipio	Departamento	Región
Cobertura neta educación media (%.,2014)	122,10%	48,50%	47,80%
Pruebas saber 11 matemáticas (2014)	54,59	50,47	51,28
Tasa analfabetismo mayor a 15 años (2005)	3,0%	6,2%	8,4%

FUENTE: DNP – MEN



Gráfica 6 Indicadores desagregados en cobertura de educación - Municipio de Cota (2014)



FUENTE: DNP – MEN

Tabla 20 Procesos Educativos que Aseguran el Desarrollo y Potenciación de sus Capacidades y Promueven la Consolidación de su Sentido y Proyecto de Vida

No.	NOMBRE	LINEA BASE 2015 No.	VARIACIÓN
48	Cobertura escolar neta para educación básica secundaria	1115	mejoro
49	Cobertura escolar neta para educación media	519	empeoro
56	Tasa de deserción en educación básica secundaria	No registran datos año 2015	NA
57	Tasa de deserción en educación media	No registran datos año 2015	NA
63	Niveles de desempeño en las pruebas SABER grado 9°, Lenguaje, Matemáticas, Ciencias Naturales y Competencias Ciudadanas	No registran datos año 2015	NA
64	Porcentaje de establecimientos educativos en las categorías de desempeño en las pruebas SABER 11	No registran datos año 2015	NA
65	Puntajes promedio en las pruebas SABER 11°: Lenguaje, Matemáticas, Biología, Física, Química, Ciencias Sociales, Filosofía e inglés	No registran datos año 2015	NA
53	Cobertura escolar bruta para educación básica secundaria	No registran datos año 2015	NA



CONCEJO MUNICIPAL DE COTA

CUNDINAMARCA COLOMBIA

No.	NOMBRE	LINEA BASE 2015 No.	VARIACIÓN
54	Cobertura escolar bruta para educación media		NA
59	Tasa de repitencia en educación básica secundaria	No registran datos año 2015	NA
60	Tasa de repitencia en educación media	No registran datos año 2015	NA
61	Tasa de analfabetismo	No registran datos año 2015	NA

FUENTE: Secretaría de Planeación – Municipio de Cota

En cuanto a la cobertura básica secundaria nos indica que esta obtiene una mejoría, sin embargo, para la cobertura escolar en educación media esta disminuye; se encuentra que el municipio no posee una línea base importante en cuanto a sus indicadores de repitencia y analfabetismo.

Tabla 21 Desarrolla y Potencia Sus Capacidades, Habilidades y Destrezas con Procesos Educativos que los Favorecen.

No.	NOMBRE	LINEA BASE 2015 No.	VARIACIÓN
47	Cobertura escolar neta para educación básica primaria	1399 Instituciones Educativas Publicas	Bajo
55	Tasa de deserción en educación básica primaria	(no registra datos año 2015)	NA
62	Niveles de desempeño en las pruebas SABER grado 5°, Lenguaje, Matemáticas, Ciencias Naturales y Competencias Ciudadanas	(no registra datos año 2015)	NA
52	Cobertura escolar bruta para educación básica primaria	1399 Instituciones Educativas Publicas	Bajo
58	Tasa de repitencia en educación básica primaria	(no registra datos año 2015)	NA

FUENTE: Secretaría de Planeación – Municipio de Cota

La cobertura escolar para educación básica primaria posee una variación baja, se encuentra que el municipio no posee una línea base importante en cuanto a sus indicadores de deserción escolar.

12.4 Salud

12.4.1 Infraestructura

Cota cuenta con (1) IPS Pública y (3) IPS privadas, (3) consultorios médicos y (6) odontológicos, (1) consultorio de optometría y (1) laboratorio clínico. Adicionalmente se cuenta con (8) farmacias.

Se tiene una (1) ambulancia a cargo del Centro de Salud. Por medio del programa “ruta de la salud”, de la secretaría de salud del municipio de Cota, se traslada a los pacientes a Bogotá a citas médicas como diálisis, quimioterapia y



exámenes especializados.

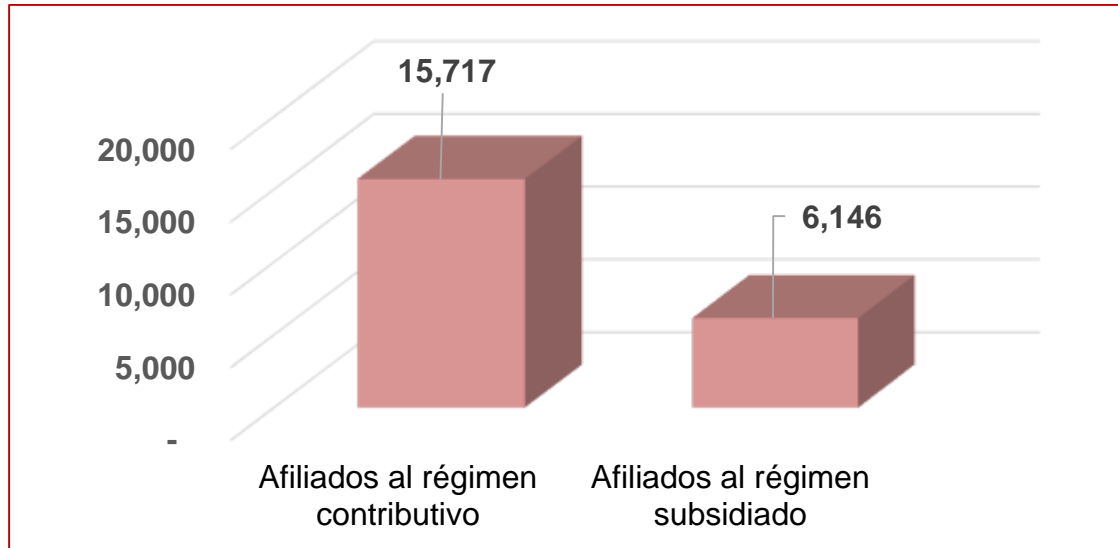
Respecto a la Secretaría de Salud de Cota esta cuenta con los siguientes funcionarios: secretario de salud, coordinadora de salud pública, coordinadora de aseguramiento para el cumplimiento de las competencias, además de personal de prestación de servicios para labores de apoyo en salud pública y aseguramiento en salud.

12.4.2 Afiliación al régimen contributivo y subsidiado

De acuerdo con cifras del 2015 (corte octubre) el número total de afiliados al régimen contributivo y subsidiado fue de 21.863 personas. De estos 15.717 pertenecen al régimen contributivo y 6.146 al régimen subsidiado. La preponderancia en los afiliados al sistema contributivo permite observar un comportamiento contrario a la situación de la mayoría de municipios en el país, en donde la mayor parte de la población pertenece al régimen subsidiado. Esto da cuenta de un buen comportamiento en materia laboral y formalización de la economía en el municipio en el año 2015.



Gráfica 7 Afiliados régimen contributivo y subsidiado – Municipio de Cota (2015)



FUENTE. DNP, Minsalud

12.4.3 Mortalidad

Las tasas de mortalidad por grandes causas permiten identificar patrones y tendencias, así como las causas subyacentes para un tipo de población específico (edad, género, pertenencia étnica, etc.) ello con la finalidad de disponer las herramientas en materia de salud pública para atender y prevenir la problemática.

En relación con el municipio de Cota, el análisis de mortalidad para las siete grandes causas (enfermedades transmisibles, neoplasias, enfermedades sistema circulatorio, afecciones periodo perinatal, causas externas, demás causas, signos y síntomas mal definidos) indica que las enfermedades del sistema circulatorio son el principal factor de defunción en Cota, exceptuando el año 2009. Como segundo grupo de defunción se encuentran demás causas durante el periodo de estudio.

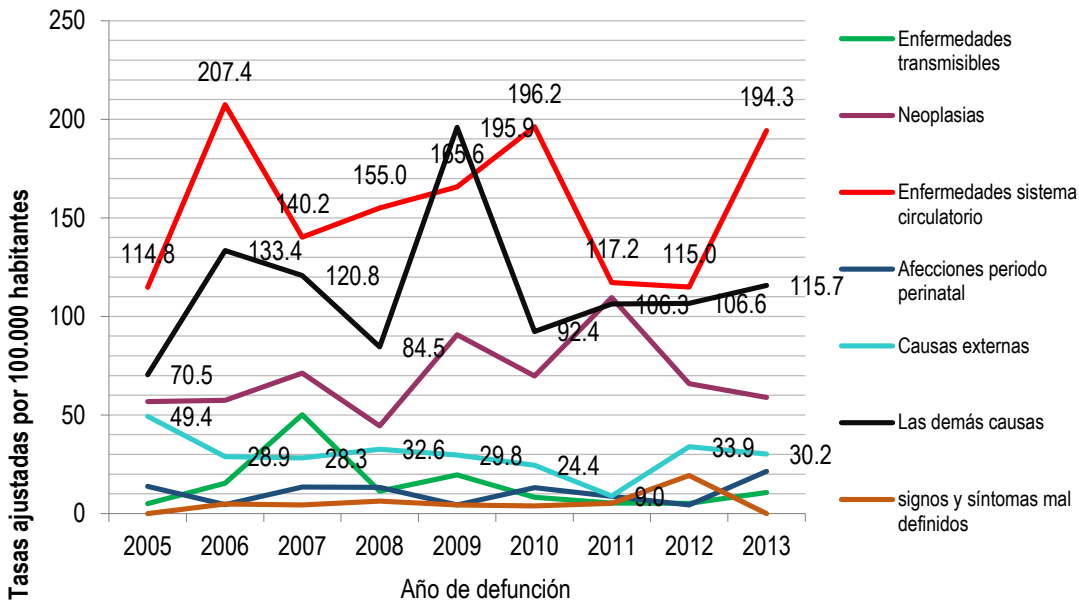
Frente al grupo neoplasias, se tiene que este tuvo un pico en el año 2011 alcanzando el grupo “demás causas” pero luego con un comportamiento descendente. Los grupos causas externas, enfermedades trasmisibles y signos y síntomas mal definidos, aunque con comportamientos ascendentes durante el periodo 2011 y 2013, no son los mayores causantes de los descensos durante el periodo de estudio.

Gráfica 8 Tasa de mortalidad ajustada total por edad del municipio de Cota, 2005 – 2013.



CONCEJO MUNICIPAL DE COTA

CUNDINAMARCA COLOMBIA



Fuente: Adaptación ANEXO 11 – Herramienta tasas ajustadas grandes causas – Estadísticas Vitales DANE 2005 – 2013. Diseño: Carlos Castro. Cota 2015.

Tabla 22 Tasa de mortalidad ajustada total por edad municipio de Cota, 2005 – 2013.

	2005	2006	2007	2008	2009	2010	2011	2012	2013
	X 1000 personas								
Enfermedades transmisibles	5,0	15,3	50,1	11,3	19,6	8,3	5,4	5,1	10,7
Neoplasias	56,7	57,5	71,2	44,5	90,7	69,8	109,6	65,9	58,8
Enfermedades sistema circulatorio	114,8	207,4	140,2	155,0	165,6	196,2	117,2	115,0	194,3
Afecciones periodo perinatal	13,8	4,5	13,5	13,3	4,4	13,2	8,7	4,3	21,4
Causas externas	49,4	28,9	28,3	32,6	29,8	24,4	9,0	33,9	30,2
Las demás causas	70,5	133,4	120,8	84,5	195,9	92,4	106,3	106,6	115,7
signos y síntomas mal definidos	0,0	4,8	4,4	6,3	4,4	3,8	5,3	19,3	0,0

Fuente: Adaptación ANEXO 11 – Herramienta tasas ajustadas grandes causas – Estadísticas Vitales DANE 2005 – 2013. Diseño: Carlos Castro. Cota 2015.

En el análisis de mortalidad por las siete grandes causas, se observa preponderante como las enfermedades del sistema circulatorio constituyen el principal grupo predictor de defunción en el Municipio, salvo la cifra del año 2009, en la cual las demás enfermedades superaron el valor de tasas, las cuales se constituyeron en el segundo gran grupo causal a lo largo de los años a estudio, salvo los valores del año 2011, en los que las neoplasias la superan y casi que tienden a la confluencia con las cifras de causas circulatorias, las cuales para este año, tendieron a la disminución. Para el último año de estudio 2013, estos dos grupos anotados predominaron en el comportamiento posicional, con tasas que denotan un gran aumento respecto a 2011 y 2012, la cual ascendió a 194,3 en las causas circulatorias a 115 en las demás causas con un aumento paulatino.



Mientras que los otros causales no son significativos en comportamiento, los valores de tasas para el año 2011 involucran cifras de 117, 109 y 106 por 100000 habitantes para las causas circulatorias, neoplasias y demás enfermedades respectivamente, infiriendo un aumento de los otros dos causales contra la disminución de lo observado en las causas circulatorias, relacionado en alguna probabilidad con el impacto de los estilos de vida saludable y asociado a las políticas y programas de sensibilización en la modificación de hábitos, causando disminución en las cifras de casi 80 mortalidades por 100000 respecto al año 2010.

Es llamativo observar que el peso y el fenómeno de aumento de la mortalidad por las demás enfermedades puede ser creciente, y aunque en años pasados también había tenido cifras altas como las observadas en el año 2009, puede existir un fenómeno tendencioso que cambie la inversión del renglón de presentación contra las causas circulatorias en forma sostenida.

12.4.3.1 Mortalidad hombres

Frente al análisis de la población masculina y las principales causas de mortalidad por grandes causas, se puede encontrar un comportamiento similar al que se muestra en el consolidado total. En la dinámica cabe resaltar que el periodo 2009 hubo una inversión debido a las demás causas, superando las causas circulatorias (en este periodo casi se duplicó) pero luego volvió al segundo lugar y se mantuvo en ese lugar en el periodo de estudio. En tercer lugar, se tiene como causa de mortalidad masculina las neoplasias, que según la gráfica tuvieron un comportamiento ascendente desde el año 2008, luego con un comportamiento descendente hasta el final del periodo de estudio.

En relación con las enfermedades transmisibles estas han sido menores, con una disminución en 2009 y luego con una casi desaparición entre los años 2010 y 2011. En relación a afecciones periodo perinatal y signos y síntomas mal definidos, estas tienen una baja participación en las causas de mortalidad, exceptuando un ligero pico de la última causa durante el año 2012.

Tabla 23 Discriminación mortalidad por grandes causas, hombres – Municipio de Cota

Grandes causas	2005	2006	2007	2008	2009	2010	2011	2012	2013
	X 1000 habitantes								
Enfermedades transmisibles	0.0	9.7	104.4	26.6	8.5	0.0	0.0	12.4	18.0
Neoplasias	66.3	44.7	54.3	116.6	145.1	116.8	145.1	116.8	114.5
Enfermedades del sistema circulatorio	176.5	251.3	213.0	162.1	131.8	172.5	142.1	147.3	219.1
Afecciones periodo perinatal	18.0	0.0	0.0	17.1	0.0	8.6	8.5	8.4	16.7
Causas externas	51.5	48.7	48.4	66.5	51.0	48.8	20.4	68.9	42.8
Las demás causas	51.4	99.9	124.4	102.2	292.1	122.5	139.2	87.0	196.2
Signos y síntomas mal definidos	0.0	9.7	8.8	13.0	8.5	7.5	0.0	31.2	0.0

FUENTE: Secretaría de Salud - Municipio de Cota



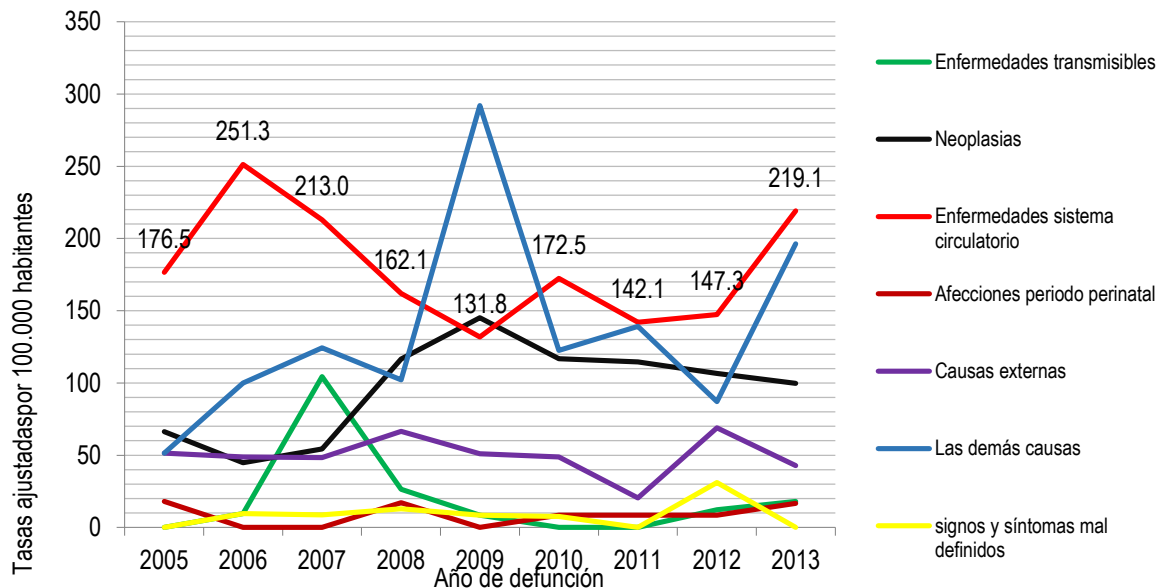
CONCEJO MUNICIPAL DE COTA

CUNDINAMARCA COLOMBIA



Gráfica 9 Tasas de mortalidad ajustada total por edad, hombres – Municipio de Cota (2005 – 2013)

Tasa de mortalidad ajustada por edad para los hombres del municipio de Cota, 2005 – 2013



Fuente: Adaptación ANEXO 11 – Herramienta tasas ajustadas grandes causas hombres – Estadísticas Vitales DANE 2005 – 2013. Diseño: Carlos Castro. Cota 2015.

12.4.3.2 Mortalidad mujeres

Frente a la población femenina, las cifras para el año 2001 muestran una dinámica contraria al consolidado general, con un descenso en los datos para causas circulatorias con respecto a las del año 2010, donde se equiparán con las causas por neoplasias.

Exceptuando los años 2006 y 2007, las causas circulatorias se han mantenido predominantes sobre los otros grupos de causas, con un comportamiento fluctuante, en donde ha predominado el grupo de las demás causas.

Las enfermedades trasmisibles son ligeramente superiores si se les compara con la población masculina. Las cifras en tasas para causas externas también son menores si se les compara con la población masculina, con una ausencia de estas causas durante los años 2008, 2010 y 2011.

Tabla 24 Discriminación mortalidad por grandes causas, mujeres – Municipio de Cota

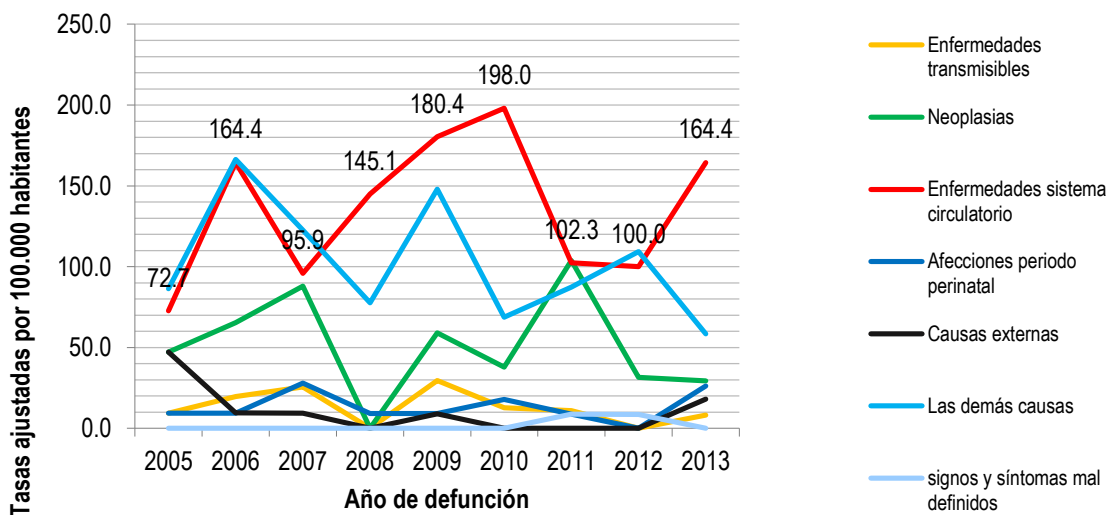
Grandes causas	2005	2006	2007	2008	2009	2010	2011	2012	2013
	X 1000 habitantes								
Enfermedades transmisibles	9.5	19.7	25.7	0.0	29.5	12.7	10.9	0.0	8.2
Neoplasias	47.2	65.4	88.0	0.0	59.1	37.9	103.9	31.6	29.4
Enfermedades del sistema	72.7	164.4	95.9	145.1	180.4	198.0	102.3	100.0	164.4



circulatorio									
Afecciones periodo perinatal	9.4	9.4	28.0	9.2	9.1	18.0	8.9	0.0	62.2
Causas externas	47.2	9.7	9.3	0.0	8.9	0.0	0.0	0.0	18.1
Las demás causas	86.3	166.3	122.7	77.7	148.0	68.7	87.4	109.5	58.4
Signos y síntomas mal definidos	0.0	0.0	0.0	0.0	0.0	0.0	8.8	8.5	0.0

Fuente: Adaptación ANEXO 11 – Herramienta tasas ajustadas grandes causas hombres – Estadísticas Vitales DANE 2005 – 2013. Diseño: Carlos Castro. Cota 2015.

Gráfica 10 Tasa de mortalidad ajustada por edad para las mujeres del municipio de Cota, 2005 – 2013.



Fuente: Adaptación ANEXO 11 – Herramienta tasas ajustadas grandes causas mujeres – Estadísticas Vitales DANE 2005 – 2013. Diseño: Carlos Castro. Cota 2015.

Mortalidad por subgrupo

12.4.3.3 Mortalidad para las enfermedades transmisibles del municipio de Cota

Entre las enfermedades trasmisibles, la infección respiratoria es el evento con mayor participación dentro de este subgrupo, y con mayor participación durante todos los años de estudio. Los programas de vacunación en menores de 5 años y mayores de 60, así como la práctica de estrategias AIEPI han tendido a disminuir estas cifras, especialmente entre menores de edad.

En las enfermedades que le siguen se encuentra la septicemia, presencia de casos de VIH y meningitis, sin embargo, estos se presentan como eventos esporádicos sin comportamiento regular. Cabe recalcar que en el año 2007 se presentaron tres casos por fallecimiento por VIH no obstante, estos no se volvieron a presentar.

Tabla 25 Tasa de mortalidad ajustada por edad para las enfermedades transmisibles del municipio de Cota (2005 – 2013)



Enfermedad	2005	2006	2007	2008	2009	2010	2011	2012	2013
	X 100.000 habitantes								
Meningitis	0.00	0.00	6.50	0.00	0.00	0.00	0.00	0.00	0.00
Septicemia, excepto neonatal	0.00	0.00	9.81	0.00	5.99	0.00	0.00	0.00	0.00
Enfermedad por el VIH (SIDA)	0.00	4.78	7.56	0.00	0.00	0.00	0.00	0.00	10.69
Infecciones respiratorias agudas	4.96	10.55	26.25	11.31	13.62	8.30	5.41	0.0	0.0

Fuente: Adaptación ANEXO 11 – Herramienta tasas ajustadas grandes causas mujeres – Estadísticas Vitales DANE 2005 – 2013. Diseño: Carlos Castro. Cota 2015.

12.4.3.4 Mortalidad por neoplasias

Las neoplasias presentan la particularidad de tener un comportamiento que no permite identificar tendencias, ni tener alertas mediante un tamizaje que identifique el futuro desarrollo de los mismos, por lo cual, vale la pena analizar el comportamiento del último año de estudio.

En este caso el tumor maligno de estómago y otros órganos digestivos, encabezan la lista con los puntajes más altos (19.5) y (22) respectivamente. Es significativo el importante aumento en valor del primero respecto al año 2010 y la perdurabilidad en las cifras del segundo durante los años subsiguientes, lo cual puede indicar la probable falta de acciones de promoción e identificación del riesgo para estas patologías, además de factores dietarios y de consumo que, junto con el cáncer de colon, conforman un valor de alrededor de casi 50 defunciones por 10000 habitantes, en torno al grupo de neoplasias por tipo digestivo.

Tabla 26 Tasa de mortalidad ajustada total para neoplasias por edad del municipio de Cota (2005 – 2013)

Enfermedad	2005	2006	2007	2008	2009	2010	2011	2012	2013
	X 100.000 habitantes								
Tumor maligno del estómago	0.00	6.96	0.00	9.62	6.04	5.57	15.02	22.96	9.97
Tumor maligno del colon y de la unión recto sigmoidea	0.00	6.96	0.00	6.14	0.00	0.00	5.26	5.42	6.43
Tumor maligno de los órganos digestivos y del peritoneo, excepto estómago y colon	7.18	0.00	6.33	12.81	0.00	22.73	22.02	5.50	11.66
Tumor maligno de la tráquea, los bronquios y el pulmón	0.00	0.00	6.64	0.00	5.99	14.03	14.95	0.00	0.00
Tumor maligno de los órganos respiratorios e intratorácicos, excepto tráquea, bronquios y pulmón	0.00	0.00	0.00	0.00	8.99	0.00	5.41	0.00	0.00



Enfermedad	2005	2006	2007	2008	2009	2010	2011	2012	2013
Tumor maligno de la mama de la mujer	0.00	0.00	5.02	0.00	11.28	0.00	15.68	0.00	6.43
Tumor maligno del cuello del útero	0.00	6.54	0.00	0.00	0.00	0.00	0.00	0.00	0.00
Tumor maligno del cuerpo del útero	0.00	0.00	0.00	0.00	0.00	0.00	0.00	0.00	0.00
Tumor maligno del útero, parte no especificada	0.00	0.00	0.00	0.00	0.00	0.00	0.00	0.00	0.00
Tumor maligno de la próstata	14.37	13.08	9.81	15.93	15.03	18.78	0.00	0.00	0.00
Tumor maligno de otros órganos genitourinarios	0.00	0.00	6.07	0.00	0.00	0.00	7.51	5.05	0.00
Leucemia	0.00	0.00	11.39	0.00	13.18	4.46	3.95	11.34	8.23
Tumor maligno del tejido linfático, de otros órganos hematopoyéticos y de tejidos afines	0.00	0.00	0.00	0.00	6.04	0.00	5.26	0.00	4.98
Tumores malignos de otras localizaciones y de las no especificadas	23.65	23.93	25.94	0.00	13.55	4.26	0.00	4.41	6.43

Fuente: Adaptación ANEXO 11 – Herramienta tasas ajustadas grandes causas mujeres – Estadísticas Vitales DANE 2005 – 2013. Diseño: Carlos Castro. Cota 2015.

12.4.3.5 Mortalidad por enfermedades de sistema circulatorio

El mayor impacto sobre las causas cardiovasculares está determinado en el año 2011 y a lo largo del resto de años de estudio, por las enfermedades isquémicas del corazón, donde se alcanzó una tasa de 65 por 100000 habitantes, solo superada esta cifra en 2005 por las causas hipertensivas, pero con una tendencia decreciente.

La hipertensión arterial es la segunda causa con cifras de 18 por 100000 habitantes. Las enfermedades cerebrovasculares se ubican en el tercer lugar, aunque muestran para el año 2011 una disminución en las cifras, respecto a las alcanzadas en el año 2010.

Tabla 27 Tasa de mortalidad ajustada total por edad en enfermedades del sistema circulatorio del municipio de Cota (2005 – 2013)

Enfermedad	2005	2006	2007	2008	2009	2010	2011	2012	2013
	X 100.000 habitantes								
Fiebre reumática aguda y enfermedades cardíacas reumáticas crónicas	0.00	0.00	0.00	0.00	0.00	0.00	0.00	0.00	6.43
Enfermedades hipertensivas	57.76	53.43	19.35	34.51	8.99	29.87	25.27	6.93	34.48



Enfermedades isquémicas del corazón	30.37	84.68	49.86	86.92	101.95	85.24	65.36	69.01	81.90
Enfermedad cardiopulmonar, enfermedades de la circulación pulmonar y otras formas de enfermedad del corazón	0.00	11.03	9.81	9.62	17.98	40.70	7.51	12.03	21.90
Paro cardíaco	0.00	0.00	0.00	0.00	0.00	0.00	0.00	0.00	0.00
Insuficiencia cardíaca	0.00	0.00	14.07	9.62	6.04	8.30	5.26	6.93	0.00
Enfermedades cerebrovasculares	26.66	39.85	32.96	4.72	24.70	27.09	15.54	20.07	33.86
Aterosclerosis	0.00	8.99	0.00	0.00	0.00	0.00	0.00	0.00	0.00
Las demás enfermedades del sistema circulatorio	0.00	9.38	14.20	9.62	5.99	4.98	5.73	0.00	15.73

Fuente: Adaptación ANEXO 11 – Herramienta tasas ajustadas grandes causas mujeres – Estadísticas Vitales DANE 2005 – 2013. Diseño: Carlos Castro. Cota 2015.

Mortalidad por enfermedades perinatales

En términos generales las causas que involucran los decesos por enfermedades perinatales son los trastornos respiratorios, causas que se presenten alrededor de los años de estudio, con un pico en el 2005, con 13.77 casos por 100000 habitantes, seguido por las complicaciones durante el parto con 8.77 en el año 2010.

Tabla 28 Tasa de mortalidad ajustada total por edad para las enfermedades del periodo perinatal del municipio de Cota, (2005 – 2013)

Enfermedad	2005	2006	2007	2008	2009	2010	2011	2012	2013
	X 100.000 habitantes								
Feto y recién nacido afectados por ciertas afecciones maternas	0.00	0.00	4.49	0.00	0.00	0.00	0.00	0.00	0.00
Feto y recién nacido afectados por complicaciones obstétricas y traumatismo del nacimiento	0.00	4.54	0.00	4.44	0.00	8.77	0.00	0.00	8.55
Retardo del crecimiento fetal, desnutrición fetal, gestación corta y bajo peso al nacer	0.00	0.00	0.00	0.00	0.00	0.00	0.00	0.00	4.27
Trastornos respiratorios específicos del período perinatal	13.77	0.00	8.98	4.44	4.40	4.39	4.35	4.31	4.27



CONCEJO MUNICIPAL DE COTA

CUNDINAMARCA COLOMBIA

Enfermedad	2005	2006	2007	2008	2009	2010	2011	2012	2013
Sepsis bacteriana del recién nacido	0.00	0.00	0.00	4.44	0.00	0.00	0.00	0.00	4.27
Resto de ciertas afecciones originadas en el período perinatal	0.00	0.00	0.00	0.00	0.00	0.00	4.35	0.00	0.00

Fuente: Adaptación ANEXO 11 – Herramienta tasas ajustadas grandes causas mujeres – Estadísticas Vitales DANE 2005 – 2013. Diseño: Carlos Castro. Cota 2015.

12.4.3.6 Mortalidad por causas externas

Frente al análisis del comportamiento de las causas externas, se puede observar una disminución de las tasas de mortalidad por accidentes de tránsito. No obstante, esta es la principal causa dentro del grupo, esta presentó un pico en el año 2009 con 12.98 casos por cada 100.000 habitantes. Como segundo factor se encuentran los homicidios, con un comportamiento oscilante durante todos los años de estudio y con un pico en el año 2006 con 14.22 casos por cada 100000 y otro pico en 2012 con 16.35 casos, siendo este último el más alto durante el periodo de estudio. Como tercera causa se encuentran los eventos de intención no determinada con un pico representativo durante el año 2005 con 10.22 casos por cada 100000 habitantes. Como cuarta causa cabe resaltar las lesiones auto-infligidas intencionalmente o suicidios, con un comportamiento oscilante entre 2005 y 2010 y con ningún caso en 2011, 2012 y 2013.

Tabla 29 Tasa de mortalidad ajustada total por edad para las causas externas del municipio de Cota (2005 – 2013)

Enfermedades/incidentes	2005	2006	2007	2008	2009	2010	2011	2012	2013
	X 100.000 habitantes								
Accidentes de transporte terrestre	9.29	9.62	10.96	10.38	12.98	12.34	0.00	8.95	12.62
Los demás accidentes de transporte y los no especificados	0.00	0.00	0.00	0.00	0.00	0.00	0.00	0.00	0.00
Caídas	0.00	0.00	4.98	0.00	0.00	0.00	0.00	0.00	0.00
Accidentes por disparo de arma de fuego	0.00	0.00	0.00	0.00	0.00	0.00	0.00	0.00	0.00
Ahogamiento y sumersión accidentales	4.59	0.00	0.00	0.00	0.00	0.00	0.00	0.00	4.27
Accidentes que obstruyen la respiración	0.00	0.00	6.33	0.00	0.00	0.00	0.00	0.00	0.00
Exposición a la corriente eléctrica	0.00	0.00	0.00	0.00	0.00	0.00	0.00	4.41	0.00
Exposición al humo, fuego y llamas	0.00	0.00	0.00	0.00	3.95	0.00	0.00	0.00	0.00



CONCEJO MUNICIPAL DE COTA

CUNDINAMARCA COLOMBIA

Enfermedades/incidentes	2005	2006	2007	2008	2009	2010	2011	2012	2013
Envenenamiento accidental por, y exposición a sustancias nocivas	0.00	0.00	0.00	0.00	0.00	0.00	0.00	0.00	0.00
Los demás accidentes	0.00	0.00	0.00	0.00	0.00	0.00	0.00	0.00	0.00
Lesiones auto infligidas intencionalmente (suicidios)	14.74	5.14	0.00	8.75	4.56	7.75	0.00	0.00	0.00
Agresiones (homicidios)	10.02	14.22	6.07	8.74	3.95	4.35	3.72	16.35	8.04
Eventos de intención no determinada	10.72	0.00	0.00	4.72	4.33	0.00	5.26	4.15	0.00

Fuente: Adaptación ANEXO 11 – Herramienta tasas ajustadas grandes causas mujeres – Estadísticas Vitales DANE 2005 – 2013. Diseño: Carlos Castro. Cota 2015.

Mortalidad signos, síntomas y afecciones mal definidos

Las causas mal definidas se conforman como un fenómeno con fluctuaciones en sus tasas a lo largo del periodo de estudio. Estas cifras corresponden a problemas causales y de diagnóstico médico, especialmente.

Tabla 30 Tasa de mortalidad ajustada total, hombres y mujeres para signos, síntomas y afecciones mal definidas del municipio de Cota (2005 – 2013)

	2005	2006	2007	2008	2009	2010	2011	2012	2013
	X 100.000 habitantes								
TOTAL	0.00	4.78	4.41	6.31	4.40	3.80	5.26	19.28	4,21
HOMBRES	0.00	9.67	8.79	13.04	8.49	7.53	0.00	31.16	0.00
MUJERES	0.00	0.00	0.00	0.00	0.00	0.00	0.00	8.50	8.30

Fuente: Adaptación ANEXO 11 – Herramienta tasas ajustadas grandes causas mujeres – Estadísticas Vitales DANE 2005 – 2013. Diseño: Carlos Castro. Cota 2015.

12.4.3.7 Mortalidad por demás enfermedades

El análisis de las causas muestra una alta preponderancia de enfermedades respiratorias crónicas donde llega a 33 por 100000 habitantes en su mayor pico, siendo un evento común derivado de múltiples factores de riesgo y determinantes personales, culturales, laborales y ambientales. Le siguen los eventos del sistema digestivo, con tasas de 14.5 y las enfermedades del sistema nervioso, excepto la meningitis, las cuales son superadas por la diabetes, con una tendencia equilibrada.



CONCEJO MUNICIPAL DE COTA

CUNDINAMARCA COLOMBIA

Tabla 31 Tasa de mortalidad ajustada total, para demás enfermedades del municipio de Cota (2005 – 2013)

Enfermedades	2005	2006	2007	2008	2009	2010	2011	2012	2013
	X 100.000 habitantes								
Diabetes mellitus	0.00	18.65	0.00	20.94	15.07	5.57	5.41	17.48	33.77
Deficiencias nutricionales y anemias nutricionales	0.00	0.00	0.00	6.28	10.44	5.57	5.26	0.00	0.00
Trastornos mentales y del comportamiento	0.00	0.00	0.00	0.00	8.99	0.00	0.00	0.00	0.00
Enfermedades del sistema nervioso, excepto meningitis	0.00	4.85	6.64	0.00	21.00	14.08	9.31	0.00	4.32
Enfermedades crónicas de las vías respiratorias inferiores	32.49	18.76	31.57	19.24	38.99	39.00	33.06	30.93	35.67
Resto de enfermedades del sistema respiratorio	0.00	33.28	9.81	0.00	8.99	0.00	5.73	5.10	0.00
Apendicitis, hernia de la cavidad abdominal y obstrucción intestinal	0.00	0.00	0.00	0.00	8.99	11.14	5.26	0.00	0.00
Cirrosis y ciertas otras enfermedades crónicas del hígado	0.00	4.84	13.64	4.72	16.11	0.00	5.41	5.10	4.22
Resto de enfermedades del sistema digestivo	14.35	18.37	17.37	15.76	21.11	0.00	14.51	0.00	12.85
Enfermedades del sistema urinario	0.00	0.00	14.20	4.91	17.98	4.35	0.00	12.03	14.21
Hiperplasia de la próstata	0.00	0.00	0.00	0.00	0.00	0.00	0.00	6.93	0.00
Embarazo, parto y puerperio	0.00	0.00	4.70	12.66	0.00	0.00	8.11	0.00	0.00
Malformaciones congénitas, deformidades y anomalías cromosómicas	13.77	9.07	17.80	0.00	19.20	4.39	8.69	12.30	4.27
Resto de las enfermedades	9.87	20.76	9.81	0.00	8.99	8.30	5.60	16.76	6.43

Fuente: Adaptación ANEXO 11 – Herramienta tasas ajustadas grandes causas mujeres – Estadísticas Vitales DANE 2005 – 2013. Diseño: Carlos Castro. Cota 2015.



12.4.3.8 Mortalidad materno – infantil y en la niñez

Respecto al análisis de la mortalidad infantil y en la niñez, se utiliza una lista de 16 grandes grupos que corresponden a determinadas enfermedades infecciosas y parasitarias, tumores (neoplasias); enfermedades de la sangre y de los órganos hematopoyéticos y ciertos trastornos que afectan el mecanismo inmune; enfermedades endocrinas, nutricionales y metabólicas; enfermedades del sistema nervioso, enfermedades del oído y de la apófisis mastoides, enfermedades del sistema circulatorio, enfermedades del sistema respiratorio, enfermedades del sistema digestivo, enfermedades del sistema genitourinario, ciertas enfermedades originarias en el periodo perinatal, malformaciones congénitas, deformidades y anomalías cromosómicas, signos síntomas y hallazgos anormales clínicos y de laboratorios, no clasificados, todas las demás enfermedades, causas externas de morbilidad y mortalidad, y Síndrome Respiratorio Agudo Grave (SRAG). Estas cifras se presentan discriminadas en población menor de 1 año, 1 a 4 años un consolidado menor de 5 años.

Tabla 32 Grandes causas de muertes mortalidad materna, infantil y en la niñez (2005 – 2013)

Grandes causas de muerte según lista de tabulación para la mortalidad infantil y del niño (67 causas)	Grupos de edad	Tasas específicas 2005	Tasas específicas 2006	Tasas específicas 2007	Tasas específicas 2008	Tasas específicas 2009	Tasas específicas 2010	Tasas específicas 2011	Tasas específicas 2012	Tasas específicas 2013
Tumores (neoplasias) C00-D48	Menores de 5 años	51,81	0,00	0,00	0,00	0,00	0,00	0,00	0,00	0,00
	Entre 1 y 4 años	0,00	0,00	0,00	0,00	0,00	0,00	0,00	0,00	0,00
	Menores de 1 año	3,70	0,00	0,00	0,00	0,00	0,00	0,00	0,00	0,00
Enfermedades endocrinas, nutricionales y metabólicas (E00-E88)	Menores de 5 años	0,00	0,00	0,00	0,00	49,70	0,00	0,00	0,00	0,00
	Entre 1 y 4 años	0,00	0,00	0,00	0,00	0,00	0,00	0,00	0,00	0,00
	Menores de 1 año	0,00	0,00	0,00	0,00	3,43	0,00	0,00	0,00	0,00
Enfermedades del sistema circulatorio (I00-I99)	Menores de 5 años	0,00	51,81	0,00	0,00	0,00	0,00	0,00	0,00	0,00
	Entre 1 y 4 años	0,00	64,85	0,00	0,00	0,00	0,00	0,00	0,00	0,00
	Menores de 1 año	0,00	0,00	0,00	0,00	0,00	0,00	0,00	0,00	0,00
Enfermedades del sistema respiratorio (J00-J98)	Menores de 5 años	0,00	0,00	0,00	0,00	49,70	0,00	0,00	0,00	0,00
	Entre 1 y 4 años	0,00	0,00	0,00	0,00	0,00	0,00	0,00	0,00	0,00



CONCEJO MUNICIPAL DE COTA

CUNDINAMARCA COLOMBIA

Grandes causas de muerte según lista de tabulación para la mortalidad infantil y del niño (67 causas)	Grupos de edad	Tasas específicas 2005	Tasas específicas 2006	Tasas específicas 2007	Tasas específicas 2008	Tasas específicas 2009	Tasas específicas 2010	Tasas específicas 2011	Tasas específicas 2012	Tasas específicas 2013
	Menores de 1 año	0,00	0,00	0,00	0,00	3,43	0,00	0,00	0,00	0,00
Ciertas afecciones originadas en el periodo perinatal (P00-P96)	Menores de 5 años	155,44	51,20	151,97	150,30	49,701	148,51	98,135	48,685	241,19
	Entre 1 y 4 años	0,00	0,00	0,00	0,00	0,00	0,00	0,00	0,00	0,00
	Menores de 1 año	11,11	3,44	10,79	9,174	3,436	8,77	6,28	3,28	14,08
Malformaciones congénitas, deficiencias y anomalías cromosómicas (Q00-Q99)	Menores de 5 años	155,44	102,40	101,31	0	149,10	49,504	98,13	97,37	48,23
	Entre 1 y 4 años	0,00	0,00	0,00	0,00	0,00	0,00	0,00	0,00	0,00
	Menores de 1 año	11,11	6,89	7,19	0	10,30	2,92	6,28	6,57	2,81
Signos síntomas y hallazgos a normales clínicos y de laboratorio, no clasificados en otra parte (R00-R99)	Menores de 5 años	0,00	0,00	0,00	0,00	50,10	0,00	0,00	0,00	0,00
	Entre 1 y 4 años	0,00	0,00	0,00	0,00	0,00	0,00	0,00	0,00	0,00
	Menores de 1 año	0,00	0,00	0,00	0,00	3,59	0,00	0,00	0,00	0,00
Causas Externas de Morbilidad y Mortalidad (V01-Y89)	Menores de 5 años	51,81	0,00	0,00	0,00	0,00	0,00	0,00	0,00	0,00
	Entre 1 y 4 años	64,85	0,00	0,00	0,00	0,00	0,00	0,00	0,00	0,00
	Menores de 1 año	0,00	0,00	0,00	0,00	0,00	0,00	0,00	0,00	0,00

Fuente: Adaptación ANEXO 15 – Herramienta MI Niñez grandes causas y específicas – Estadísticas Vitales DANE 2005 – 2013. Diseño: Carlos Castro. Cota 2015.

Al Efectuar revisión en el valor de tasas, es importante diferenciar que las mortalidad menor de 1 año, denominada mortalidad infantil, se calcula con la población de nacidos vivos del año en estudio, la cual dentro de las actualizaciones DANE puede variar, generando pequeños pero al fin y al cabo cambios en el cálculo del indicador, con un estándar que se calcula sobre 1000 nacidos vivos. Para el caso de indicadores de mortalidad en la niñez, la cual corresponde



entre los cero (0) a 5 años, se integra el grupo de edad restante de 1 a 4 años, los cuales se calculan con base a la proyección de poblaciones DANE, utilizando el rango de 0 a 4 años, para el respectivo año en estudio.

FE DE ERRATAS: Para el último concepto, se generó un error estructural en el cálculo, al incluir en los grupos proyectados población hasta los 5 años, los cuales serían en efecto menores de 6 años, alterando la formulación en el indicador y por ende un aumento.

Para el caso del cálculo del indicador de mortalidad grandes causas se utiliza el anexo 11 de construcción del ASIS el cual ya viene metodológicamente formulado. Para el documento no se utilizan tasas brutas o crudas que son más fáciles de calcular y explicar ya que estas relacionan los eventos a una población, pero no tiene en cuenta la distribución por edad de la misma, por lo que no resultan apropiadas para comparar diferencias entre grupos o para evaluar los cambios de la mortalidad a través del tiempo.

Como la mayoría de los desenlaces en salud aumentan con la edad, en poblaciones jóvenes se tienen menos muertes que en poblaciones de igual tamaño, pero con una distribución de edad más vieja. De igual manera, aunque las tasas de mortalidad específicas por edad se mantengan iguales en dos puntos de tiempo, el número total de muertes tiende a aumentar en una misma población conforme esta se hace más vieja. Para controlar el efecto se realizan estimaciones resumen que controlan el efecto de la distribución de la edad de la población, utilizándose la tasa de mortalidad ajustada por edad, la cual fue desarrollada en 1841 para el análisis de la información de mortalidad. Para los ajustes de las tasas de mortalidad en Colombia, se utiliza inmerso en la formulación, la población estándar que se construyó del país a partir de las cifras del censo DANE 2005, las cuales se consolidan hasta 10000 personas, junto a la población por grupo quinquenal, hombres y mujeres de los diferentes años en estudio 2005 a 2013, creando tasas estandarizadas para la mortalidad por un evento, a partir de un promedio ponderado de las tasas de mortalidad específicas por estrato de ajuste (edad y sexo).

Las tasas ajustadas permiten comparar la mortalidad de diferentes poblaciones controlando el posible efecto de confusión de las variables de ajuste. Para el cálculo se estiman las tasas específicas por estrato, dividiendo el número de defunciones observadas entre la población de cada estrato; luego se multiplican las tasas específicas por la distribución de la población estándar (Colombia 2005) en cada estrato y se obtiene la proporción de las muertes esperadas en la población de referencia. Una vez calculada la porción de muertes se realiza la sumatoria de las proporciones para todos los estratos y se multiplica por el total de la población para obtener las muertes ajustadas (muertes ajustadas).

Para el efecto, si se quisiera encontrar un promedio sumando datos de hombres y mujeres, este ejercicio no es posible encontrarlo exacto, ya que en la utilización de datos, la población de mujeres y hombres, no es igualitaria en el tiempo, ni dentro del ejercicio de multiplicación con la población estándar que la hace comparativa.

12.4.4 Morbilidad

Está referida a la cantidad de personas o individuos que son considerados enfermos y que son víctimas de enfermedades en un espacio y tiempo determinados. Es un dato estadístico para comprender el avance o retroceso de alguna enfermedad, sus razones de aparición y dificultades para su disminución.

Para determinar las principales causas de morbilidad atendida se utilizará la lista del estudio mundial de carga de la enfermedad agrupa los códigos CIE 10 modificada por el MSPS que permite analizar las siguientes categorías de causas: condiciones transmisibles y nutricionales, condiciones maternas perinatales, enfermedades no transmisibles,



lesiones donde además de las lesiones intencionales y no intencionales se incluirá todo lo relacionado con los traumatismos, envenenamientos y algunas consecuencias de las causas externas mal clasificadas.

12.4.4.1 Morbilidad atendida

En el grupo de primera infancia la morbilidad en forma general corresponde a las enfermedades trasmisibles con el 37.7% y las causas no trasmisibles con el 35.15%. Las lesiones corresponden al 5.45%. Es llamativo que las condiciones mal clasificadas lleguen al 19%, siendo posible inferir que un aproximado de la quinta parte de la población infantil no tiene un correcto diagnóstico y sería posible observarse en enfermedades de causas trasmisibles.

El grupo de infantes tiene un comportamiento del grupo de enfermedades trasmisibles correspondientes al 20.6% mientras que el grupo de mayor representación es correspondiente a las enfermedades no trasmisibles con el 55,69% siendo un comportamiento que involucra una buena cantidad de causales, que involucran condiciones orales, digestivas, urológicas y óseo – musculares.

En el caso del grupo de adolescencia, se consolida como primera causa de consulta las enfermedades no trasmisibles con el 57,48%, seguido de las mal clasificadas con el 17.04% y una baja incidencia de causas no trasmisibles con el 13,3%. Las condiciones materna – perinatales conforman el 1,43%.

El grupo de juventud entre los 12 y 18 años tiene un comportamiento similar en posicionamiento, en donde las no trasmisibles disminuyen respecto al grupo de adolescencia en un 53.95%; seguido de las causas mal clasificadas con el 18,91%. Las condiciones perinatales conforman el 2,67% mientras que las lesiones derivadas de condiciones tanto ocupacionales como recreativas conforman un 11%.

Frente al grupo de adultez comprendido entre los 29 y 59 años, se tiene un comportamiento similar en posicionamiento y aumento en cifras, en donde las no trasmisibles tienen un 58,07%, seguido del grupo de las mal clasificadas con el 16,86% y una tendencia descendiente de las causas trasmisibles con el 13.05%.

Respecto al grupo de adulto mayor hay un 63,77% de consultas por causas no trasmisibles, siendo un comportamiento acorde con este y otros grupos de edad. En este grupo se incluyen las enfermedades que incluyen cuadros crónicos, tales como hipertensión arterial, diabetes, enfermedades respiratorias, alteraciones digestivas y defunciones musculo – esqueléticas, entre otras. En segundo lugar se encuentran las causas mal clasificadas con el 16,8% seguido de las causas trasmisibles con el 10,02% y las lesiones con el 9.41%.

Tabla 33 Grandes causas de morbilidad atendida – municipio de Cota (2005 – 2013)

Ciclo vital	Gran causa de morbilidad	2009	2010	2011	2012	2013	2014	Cambio puntos porcentuales 2013 - 2014
		X 1000 habitantes						



CONCEJO MUNICIPAL DE COTA

CUNDINAMARCA COLOMBIA

Ciclo vital	Gran causa de morbilidad	2009	2010	2011	2012	2013	2014	Cambio puntos porcentuales 2013 - 2014
Primera infancia (0 - 5 años)	Condiciones transmisibles y nutricionales	33.43	36,31	35.25	37.78	34.66	37.22	2.57
	Condiciones materno perinatales	2.00	2.14	1.64	2.53	2.67	3.47	0.80
	Enfermedades no transmisibles	42.95	39.22	39.09	35.15	36.29	37.04	0.75
	Lesiones	4.67	4.37	3.38	5.45	7.24	5.43	(-) 1.81
	Condiciones mal clasificadas	16.95	17.96	20.64	19.08	19.14	16.83	(-) 2.31
Infancia (6 - 11 años)	Condiciones transmisibles y nutricionales	23.41	24.78	23.34	20.66	22.46	22.67	0.21
	Condiciones materno perinatales	0.14	0.00	0.00	0.00	0.00	0.00	0.00
	Enfermedades no transmisibles	54.26	53.81	49.33	55.78	53.31	50.63	(-) 2.68
	Lesiones	7.31	5.87	5.93	6.96	6.21	7.59	1.38
	Condiciones mal clasificadas	14.88	15.54	21.40	16.60	18.01	19.10	1.09
Adolescencia (12 -18 años)	Condiciones transmisibles y nutricionales	17.40	18.28	18.92	13.36	12.34	12.40	0.05
	Condiciones materno perinatales	1.35	0.95	0.61	1.43	1.88	1.95	0.07
	Enfermedades no transmisibles	54.04	54.43	51.64	57.49	54.74	53.69	(-)1.05
	Lesiones	8.46	7.78	7.57	10.67	12.16	12.19	0.03
	Condiciones mal clasificadas	18.75	18.55	21.27	17.04	18.87	19.77	0.90
Juventud (14-26 años)	Condiciones transmisibles y nutricionales	17.52	18.05	18.48	14.16	14.91	14.69	(-)0.93



CONCEJO MUNICIPAL DE COTA

CUNDINAMARCA COLOMBIA

Ciclo vital	Gran causa de morbilidad	2009	2010	2011	2012	2013	2014	Cambio puntos porcentuales 2013 - 2014
	Condiciones materno perinatales	2.24	2.64	1.78	2.68	3.09	3.37	0.28
	Enfermedades no transmisibles	52.27	54.90	52.49	53.95	49.90	48.71	(-)1.19
	Lesiones	10.02	6.02	7.33	11.01	13.11	13.44	0.33
	Condiciones mal clasificadas	17.96	18.40	19.91	18.20	18.98	19.79	0.80
Adulthood (27-59 años)	Condiciones transmisibles y nutricionales	14.47	15.28	15.48	13.06	12.77	12.76	(-)0.01
	Condiciones materno perinatales	0.81	0.81	0.64	1.37	1.17	1.14	(-)0.03
	Enfermedades no transmisibles	57.13	59.80	58.06	58.10	54.38	53.35	(-)1.03
	Lesiones	10.12	6.65	6.94	10.59	13.35	14.00	0.65
	Condiciones mal clasificadas	17.48	17.46	18.87	16.87	18.33	18.75	0.43
Persona mayor (> 60 años)	Condiciones transmisibles y nutricionales	8.74	12.27	10.18	10.02	9.43	8.27	(-)1.16
	Enfermedades no transmisibles	69.42	67.39	69.16	63.77	64.67	65.17	0.50
	Lesiones	7.77	5.04	4.64	9.41	11.24	10.11	(-)1.12
	Condiciones mal clasificadas	14.08	15.29	16.02	16.80	14.67	16.45	1.78

Fuente: Adaptación ANEXO 11 – Herramienta tasas ajustadas grandes causas mujeres – Estadísticas Vitales DANE 2005 – 2013. Diseño: Carlos Castro. Cota 2015.

12.5 Agua potable y saneamiento básico

12.5.1 Acueducto

El municipio de Cota cuenta con una importante riqueza hídrica, ya que el 59% de la extensión municipal hace parte de la Cuenca mayor del río Bogotá (Subcuenca sector Tibitoc – Salto del Tequendama) y el otro 41% a la sub-cuenca del río Chicú que lo atraviesa en dirección noroccidente – suroccidente. A lo largo de todo el municipio también se



CONCEJO MUNICIPAL DE COTA

CUNDINAMARCA COLOMBIA

pueden encontrar micro-cuencas; estas no tienen aguas superficiales, a excepción de la quebrada La Hichita la cual se ha ido recuperando. Las demás fuentes de abastecimiento del municipio la conforman aguas subterráneas.

Cota tiene como fuentes de abastecimiento tres pozos profundos, los cuales producen los siguientes caudales: Pozo de la Moya 30lts/seg, Pozo Cetime 23lts/seg, El Salvio 35lts/seg, para una capacidad total de 88lts/seg.

El tratamiento de las aguas se realiza en 4 plantas ubicadas en Alto de la Cruz (Tecniaguas), Parcelas (Tecniaguas) Cetime (Degremond), Cetime (Tecniaguas). El total de los acueductos tienen 10 tanques de almacenamiento.

Cota cuenta con (4) empresas prestadoras del servicio de acueducto: EMSERCOTA, Aguas de la Sabana de Bogotá, ASACOR y Acueducto Junta de Acción Comunal La Moya.

En cuanto a la cobertura de este servicio, se tiene de acuerdo con cifras suministradas por la Alcaldía, una cobertura de acueducto urbano del 99,2% y acueducto rural del 92,4%. Esta situación obliga a emprender acciones públicas para cubrir los déficits. Por otra parte, una de las quejas comunitarias más recurrentes, es la cada vez más deficiente calidad del agua que llega a los hogares. Esta situación se explica por la necesidad de cambiar buena parte de la infraestructura de los acueductos, que están cercanos al límite de vida útil.

12.5.2 Alcantarillado

Se cuenta con una planta de tratamiento de aguas residuales en la Vereda Rozo, esta se encuentra en funcionamiento desde el año 2006 y cumple con la función de enviar las aguas servidas del Río Bogotá, disminuyendo los niveles de contaminación. El alcantarillado del municipio es combinado, generando insuficiencia en épocas de invierno. De acuerdo con datos de la oficina de servicios públicos (EMSERCOTA) el 100% de las viviendas urbanas y el 85% de las zonas rurales cuentan con el servicio de alcantarillado.

12.5.3 Desechos ordinarios y residuos aprovechables

Ordinarios

En la actualidad el municipio de Cota cuenta con una cobertura de recolección de basuras del 100%. Las rutas de recolección se realizan una vez por semana en zona rural y dos veces por semana en perímetro urbano. Se recolecta alrededor de 600 toneladas al año, la disposición de los desechos ordinarios se realiza en el relleno sanitario de Mondoñedo.

Residuos aprovechables

Se recogen entre dos / tres toneladas mensuales. El PGIRS municipal – Planes de Gestión Integral de Residuos Sólidos, Actualmente se ejecuta mediante el convenio 002 de 2016, se realizan las rutas selectivas de residuos aprovechables y reciclables y residuos orgánicos. La cobertura de las dos rutas es el casco urbano y para 2016 se pretende ampliar a veredas y al sector industrial; así mismo, se realiza un proceso educativo para guiar a las familias cotenses en el manejo de los residuos y educación ambiental, finalmente, con el programa *Ciclo Reciclo* en asocio con la CAR – Corporación Autónoma Regional de Cundinamarca se pretende incentivar el reciclaje a nivel institucional.



12.6 Recreación y Deporte

12.6.1 Infraestructura y servicios de recreación y deporte

En todas las veredas del municipio se tienen canchas múltiples donde se practican diferentes programas deportivos (enfocados en el buen uso del tiempo libre). También se cuenta con un Campus deportivo, esta infraestructura tiene: patinodromo, canchas múltiples, zonas verdes, tejudromo, estadio principal de futbol, cancha alterna de futbol, campo de tenis, pista BMX, salones de gimnasia, taekwondo, ajedrez, ludoteca (niños 0 – 6 años, estimulación temprana) tenis de mesa, ciclismo de ruta y ciclo montañismo.

También se posee la siguiente infraestructura para el desarrollo de actividades deportivas, lúdicas y para el desarrollo de programas para el buen uso del tiempo libre:

- Gimnasio municipal ubicado en el centro del casco urbano, dotado con máquinas para todas las actividades.
- Bioparque saludable, ubicado en sector Cuarto Centenario.
- Casa del abuelo en la vereda Cetime.
- En la vereda Pueblo Viejo hay una cancha de futbol para uso comunitario.
- Ciclo ruta de 2.8 km.

Referente al área construida y dedicada al desarrollo de actividades deportivas y lúdicas se tienen los siguientes datos:

- Campus Municipal: 50,700 mts²
- Polideportivo Urbano: 4.800 mts²
- Campo deportivo Pueblo Viejo: 6300 mts²
- Cancha múltiple del parque principal: 1.800 mt² Aprox.

Total, de espacios deportivos por metro cuadrado: $63.600 / 24.406$ habitantes (DANE) = 2,605 mts² por habitante.

Al tener en cuenta la información priorizada en las mesas de participación ciudadana respecto a este tema la población identifico los siguientes temas y alternativas de solución:

- La gestión en recreación y deporte en la población infante y adolescente del municipio de cota, promueve una vida saludable y un buen uso del tiempo libre mediante la actividad física con proyectos escolares y de descentralización deportiva y de esta manera articular la formación deportiva por medio de las escuelas de formación deportivas. Adquiriendo de esta manera un desarrollo integral e incluyente mediante proyectos de formación deportiva para deportistas diversamente hábiles.
- Promover programas y proyectos los cuales aseguren la cobertura y la calidad del servicio prestado a la comunidad. Cabe mencionar que el mantenimiento y la construcción de nueva infraestructura deportiva son de vital importancia para brindar espacios adecuados para la práctica deportiva.

12.7 Cultura



El municipio cuenta con espacios culturales que permiten el desarrollo de la libre expresión y la cultura en todos sus ámbitos, permitiendo a toda la población en igualdad de oportunidades explorar en campos como: música, danza, artes escénicas, artes plásticas y literatura.

Con referencia a la infraestructura para el desarrollo cultural, Cota cuenta con los siguientes espacios: (1) biblioteca, (1) Casa del Arte y de la Cultura y (1) casa de la cultura (auditorio). Estas se ubican en el centro del casco urbano. En estas se desarrollan programas de música, cine y tertulias, entre otros.

En cada vereda se tiene establecido un núcleo de desarrollo cultural donde se llevan a cabo programas de la Secretaría de Cultura y Juventudes. Entre ellos se destacan programas para el aprendizaje de guitarra, coros, danza, teatro y pintura. Para este propósito se tienen gestores que realizan el trabajo de enlace entre la comunidad y el instructor, hacen seguimiento de los procesos y socializan las diferentes actividades. Adicional se brinda a los participantes de los programas el instrumento musical.

Por otro lado, la administración municipal realiza eventos culturales por acuerdo municipal, estos son: Reyes Magos, Festival del Requinto, Día del Campesino, Día Muisca, Encuentro de Bandas Sinfónicas, Encuentro de Bandas Marciales, Semana Cultural, Ferias y Fiestas, Encuentro de Tunas, Cumpleaños de Cota e Izadas de Bandera.

12.8 Vivienda

En el municipio de Cota para el año 2015 se contabilizaron 5.732 hogares; 51% de ellos ubicados en el área urbana y centros poblados, y el 49% en el área rural. Con esta información se puede calcular el índice de hacinamiento, que acorde con la población registrada por el SISBEN (18.623 personas) correspondería a 3,24 personas por hogar.

No obstante, la cifra de hacinamiento, de acuerdo con autoridades y comunidades locales, este dato no da cuenta de una realidad relacionada con el alto hacinamiento de Cota, especialmente por la cohabitación por arrendamiento de cuartos, los cuales no pueden ser medidos en intervalos regulares y los cuales en muchos casos no cuentan con buenas condiciones de habitabilidad.

Tabla 34 Tipo de unidad de vivienda (2015)

Número de personas por hogar	Cantidad de hogares
1	923
2	1038
3	1333
4	1293
5	683
6	271
7	110
8	48
9	19
10 y más	14
Total	5.732



FUENTE: Información SISBEN. Municipio de Cota. 2015

Tabla 35 Revisión y diagnóstico de viviendas del municipio de Cota por número de cuartos

Número de cuartos	No. de viviendas
1	2.081
2	1.248
3	1.387
4	784
5	192
6	40
Total	5.732

FUENTE: Información SISBEN. Municipio de Cota. 2015

12.8.1 Tipo de materiales de las viviendas

La constitución de viviendas por material en las paredes, presenta una distribución cercana a la homogeneidad, en donde las construcciones de ladrillo poseen el mayor componente, con un porcentaje aproximado al 85,16% tanto en el área urbana como en la rural, seguido con materiales prefabricados, con un 7,99%. De acuerdo con datos del visor de estadísticas vitales de Cundinamarca (2014), 46 viviendas tienen piso en tierra y 28 no cuentan con sistema sanitario.

Para el mejoramiento de indicadores en materia de infraestructura de vivienda, en las vigencias 2010 y 2011 se adelantó un programa de Mejoramiento de vivienda, donde se dio prioridad a las áreas rurales y urbanas. Se adelantaron 130 mejoramientos integrales y 215 mejoramientos parciales. Recientemente no se tienen programas de viviendas de interés social. Tampoco se están adelantando proyectos de vivienda gratuita a los sectores más pobres de la población, programa que adelanta el Ministerio de Vivienda, Ciudad y Territorio del Gobierno Nacional.



Conclusiones – Dimensión Social

- **Desarrollo poblacional**

El municipio de Cota tiene una población aproximada de 24.916 habitantes (2015) de esta cifra predomina la población femenina (12.650) frente a la población masculina (12.266). Esta situación hace necesario ajustar políticas de género y acceso de oportunidades para las mujeres, en las que se vincule a la población desplazada en donde más de 150 familias son conformadas por madres cabeza de hogar. Al respecto, Cota es un municipio receptor de población desplazada, por lo que se hace necesario reforzar los programas a esta población objetivo, en temas de emprendimiento empresarial y capacidades en el desarrollo de competencias para que se inserten en el mercado laboral local.

En el análisis de la pirámide poblacional se observa una preponderancia de la población juvenil e infantil. Al respecto es importante fortalecer acciones y políticas encaminadas a dar respuesta a necesidades de recreación, deporte, educación sexual y buen uso del tiempo libre. Una de las preocupaciones comunitarias es la salida de jóvenes del municipio, para responder a esta preocupación, cabe la necesidad de generar oportunidades locales para generar arraigo, a través de programas e incentivos públicos.

Frente al crecimiento poblacional acelerado y la población flotante, es necesario fortalecer la institucionalidad local, pues estas situaciones obligan a diseñar e implementar acciones que brinden respuestas en materia vial, servicios públicos, seguridad y convivencia, entre otros.

El crecimiento poblacional acelerado de Cota crea desafíos en torno a la institucionalidad local, tales como el fortalecimiento en la cadena de provisión de alimentos, servicios de transporte eficientes, provisión de vivienda y oferta institucional en general.

Respecto a la población indígena, cabe resaltar que este es un segmento población representativo en el municipio (2.526 - DANE) requiere de mayor atención en materia institucional y mejoras en materia de servicios públicos. Las zonas donde se encuentra su población (cerro Majuy) necesitan potenciar su actividad productiva, así como servicios adecuados en materia de salud y educación.

- **Educación**

El municipio de Cota cuenta con buenos indicadores en materia educacional, comparados con los promedios regionales y departamentales. Entre ellos se encuentran las tasas de cobertura neta en educación preescolar, primaria y secundaria, tasas de analfabetismo y su erradicación, repitencia y deserción escolar. Debido a esto, el reto del municipio es lograr mejorar en materia de calidad educativa, para ello debe hacer énfasis en la implementación de la jornada única, e implementar proyectos de articulación de la educación media con la educación técnica, la tecnológica y la profesional, programas de comunicación y multilingüismo, emprendimiento, corresponsabilidad, vida y entorno al ambiente, fortalecimiento de las TIC, Plan Educativo Decenal, Paz y Convivencia, Nucleo de aprendizaje y desarrollo integral y desarrollo de la etno educación.



- **Salud**

En el análisis de mortalidad por las siete grandes causas, las enfermedades del sistema circulatorio constituyen el principal grupo predictor de defunción en el municipio, salvo la cifra del año 2009.

El análisis de la población masculina en mortalidad por grandes grupos, muestra un comportamiento muy similar al acumulado total, donde las causas circulatorias siguen predominando en el año 2011, pero seguidas muy de cerca por las demás causas.

Dimensión En el caso de la población femenina, las cifras para el año 2011 poseen una dinámica contraria al comportamiento general, con descenso en las cifras de causas circulatorias respecto a las del año 2010, equiparándose con los valores alcanzados por neoplasias, los cuales para dicho año alcanzan el primer lugar con un valor superior de 1,6 por 100000 en tasa contra su referencia, llegando a un valor de 103,9 por 100000.

En forma total la infección respiratoria aguda es el evento con mayor participación en la mortalidad dentro de las condiciones transmisibles y con aportación fluctuante durante todos los años de estudio, pero con tendencia a la reducción.

El cáncer de estómago, de otros órganos digestivos y de colon constituye acumulativamente las principales causas de defunción dentro del grupo de neoplasias, incluyendo ambos géneros. El principal factor relacionado con la mortalidad infantil, se encuentra relacionado con las afecciones perinatales. Una causa no evitable como las malformaciones congénitas aporta el segundo valor de tasa en menores de 1 año con cifras muy cercanas. En el primer caso es importante contar con mejores acciones de salud pública, en la puesta en práctica de mayores programas de prevención y diagnóstico de enfermedades maternas de base y control perinatal.

El municipio requiere mejorar políticas de salud encaminadas a la reducción de las principales causas por mortalidad, para ello es necesario mejorar en aspectos de prevención y en materia diagnóstica.

Por otra parte, aunque con tendencia a la disminución, es necesario adelantar acciones que reduzcan las muertes y accidentes por tránsito vehicular. En la zona industrial donde se presenta la mayor parte de dichos fenómenos, sería de gran ayuda contar con ambulancias disponibles y un centro de primeros auxilios ágil para atender la problemática de forma rápida y oportuna.

- **Saneamiento básico**

Se requieren inversiones para mejorar la infraestructura del acueducto y alcantarillado, pues este se acerca al fin de su vida útil y está afectando la calidad del líquido. Por otra parte, la red de alcantarillado en época de lluvia puede colapsar y disparar los eventos de inundaciones, empozamientos y rebosamiento de aguas negras en el casco urbano. A su vez, es importante igualar las cifras en cobertura de acueducto y alcantarillado en las zonas de vereda con las zonas de la cabecera.

- **Vivienda**

Es importante contar con diagnósticos y acciones encaminadas en atender la problemática de hacinamiento y subarrendamiento alrededor del municipio. En ocasiones las viviendas con problemas de hacinamiento no cuentan con



espacios adecuados en materia de salubridad. Es importante reforzar atención a viviendas que no cuentan con los materiales adecuados en zonas rurales y desarrollar programas de vivienda para las poblaciones menos favorecidas del municipio.

- **Cultura y recreación**

Aun cuando el municipio cuenta con buenas instalaciones en materia de recreación y deporte, especialmente en el casco urbano, es importante la creación e implementación de programas que vinculen un mayor número de jóvenes y niños para aprovechar la infraestructura deportiva y cultural actual. A su vez es importante contar con seguimiento a los programas culturales y deportivos, así como vincular mayor población de las áreas rurales y población indígena, propendiendo por acciones incluyentes en todos los ámbitos.



ARTÍCULO 13 - DIMENSIÓN ECONÓMICA



Foto 2 Recolectores de Espinaca, Vereda Centro - Fotógrafo: Samantha Díaz

13.1 Agropecuario

El tema agrícola es la actividad tradicional del municipio y el que ha generado históricamente el impulso económico del territorio. El 80% de los cultivos son transitorios en los que se destacan: espinaca, cilantro, lechuga batavia, perejil liso, perejil crespo, acelga y rábano. El 18 % corresponde a cultivos anuales como papa criolla y papa R12. El restante 0.5% son cultivos perennes, principalmente tomate de árbol. También se encuentran cultivos como feijoa y durazno. Áreas sembradas con los datos más actualizados²²:

- Hectáreas agrícolas sembradas: 414.7 (2014)
- Hectáreas agrícolas cosechadas: 402 (2012)
- Cultivo de Papa: 165.7 has (este cultivo cambia anualmente y gran parte del área total corresponde a la Hacienda Noviciado). (2014)
- Cilantro 31.3 has, lechuga 13.7 has, zanahoria 11.2 has, remolacha 11.06, coliflor 7.3 has, espinaca 77.9 has. (2014) perejil 2.4 has. (2012)

²² Georeferenciación del municipio SAMADE - 2012 – 2014



- Para distribución pecuaria se cuenta con: 1.400 has. (2014)
- Cabezas de ganado 3.108 (2012)
- Aves de engorde 735.000, 426.000 en postura (2014).

13.1.1 Características de la Actividad Económica Regional

La actividad económica en la provincia de sabana centro ha mantenido comportamientos considerados de expansión al comparar la producción de bienes y servicios en términos reales del 2008 y 2012. En particular, los municipios de Tocancipá y Cota, registran niveles de producción por encima del promedio de 2008 y 2012 manteniéndose como las principales economías de la región. Las economías de Chía, Funza, Mosquera, Facatativá, Zipaquirá, Madrid y Cajicá alcanzan niveles de actividad económica por encima del promedio de 2008 y 2012, pero por debajo del rendimiento de Cota y Tocancipá. Por su parte las economías de Sopó y Tenjo presentaron mejores niveles de actividad económica en 2008 en comparación con 2012, lo que refleja una pérdida de dinamismo en la creación de riqueza de las economías locales. Por otro lado, economías de Subachoque, Cogua, El Rosal Nemocón, Gachancipá, Tabio, Bojaca, y Nemocón alcanzan niveles de actividad económica en 2012 similares a los obtenidos en 2008, pero localizados por debajo del promedio de ambos años. De otro lado, el ritmo de crecimiento de la actividad económica fue favorable a 2012 en los municipios de Cajicá, Chía, Cogua, Cota, y Tocancipá en comparación con el ritmo de crecimiento observado en 2008. Las economías que presentan rezagos en el crecimiento económico son Madrid, Sopó, y Subachoque. En promedio, la provincia de sabana centro presenta un crecimiento económico de 1,0% en 2012 que supera el crecimiento de 0,21 registrado en 2008. Lo anterior sugiere una expansión económica de la provincia basada en las economías de los municipios con mejores desempeños en el ritmo de ajuste de la actividad económica²³.

13.1.2. Distribución de la tierra en el sector rural

Respecto a la distribución de la tierra en el sector agrícola, las principales áreas dedicadas a este propósito se destinan a la siembra de papa, espinaca, cilantro, lechuga, remolacha, zanahoria, brócoli y coliflor.

Frente a la zona de distribución ganadera, está se ubica especialmente en la zona de Vuelta Grande y Parcelas. Estas zonas se encuentran afectadas por el cambio del uso del suelo, el cual se ha visto disminuido en un 50% durante los últimos 15 años.

Las zonas de producción avícola en Parcela y La Moya se han visto afectadas debido a la alta expansión urbana, especialmente durante los últimos 15 años. La producción porcícola también se ha visto afectada y desplazada a la zona de pie de monte, y se ha disminuido en un 50 % aproximadamente, según datos del municipio.

Las anteriores situaciones frente al uso y tenencia de la tierra han generado el desplazamiento de la población campesina fuera del municipio o también han debido variar su actividad productiva, para ello, la administración municipal ha creado programas de capacitación para la mejora de procesos, asistencia técnica y acompañamiento, lo cuales se explican en la parte superior, relacionada con los programas de fomento al desarrollo.

²³ Tomado de: Observatorio Regional de Mercado de Trabajo – ORMET - de Cundinamarca mediante el estudio de perfiles ocupacionales del municipio de Cota, Cundinamarca



13.2 Promoción del desarrollo y la competitividad - Empleo, Turismo.

13.2.1 Composición económica local

En el municipio de Cota las actividades más representativas a nivel económico dentro del casco urbano son el comercio al por menor de alimentos, víveres en general y venta de bebidas, restaurantes, telecomunicaciones, comercio al por menor de materias primas, servicios inmobiliarios, transporte y telecomunicaciones.

El entorno de desarrollo municipal tiene una alta participación en el agregado²⁴ de la economía nacional. La razón se debe a que Cota tiene una importante zona industrial, en donde se destacan establecimientos para el almacenamiento de lácteos, materias primas de alimentos, medicamentos y dispositivos médicos, tecnología, productos químicos y plaguicidas, logística y suministro, productos metálicos, telecomunicaciones, ropa, empresas de transformación y manufactura, servicios de archivo y digitalización, cultivo y venta al por mayor de flores, fabricación de tubería, entre otros. En la vereda Siberia se encuentra el enclave industrial, siendo las empresas de logística las más representativas con un 80%, y se encuentran otras de transformación y servicios, con una proporción del 20%.

Por otra parte, en los últimos años el crecimiento urbano de las provincias de sabana centro y sabana de occidente con el auge inmobiliario ha permitido que en municipios como Mosquera, Madrid, Chía, Cajicá, Zipaquirá y Cota el sector de la construcción sea un factor significativo para la generación de empleo en la región.

Finalmente, el municipio es famoso por su amplia producción de hortalizas y por ser un sitio con alta oferta gastronómica, en especial durante los fines de semana, donde acuden visitantes de varias zonas de Cundinamarca y especialmente desde la ciudad de Bogotá. Entre la producción agrícola se encuentran cultivos de papa, espinaca y frutales como durazno y uchuva. Lo anterior hace de Cota uno de los pocos municipios sabaneros con tendencia agrícola.

²⁴ El **valor agregado** o valor añadido es el valor que un determinado proceso productivo adiciona al ya plasmado en la materia prima y el capital fijo (bienes intermedios) o desde el punto de vista de un productor, es la diferencia entre el ingreso y los costos de la materia prima y el capital fijo. Desde el punto de vista contable es la diferencia entre el importe de las ventas y el de las compras.



Tabla 36 Unidades censales con actividad agrícola

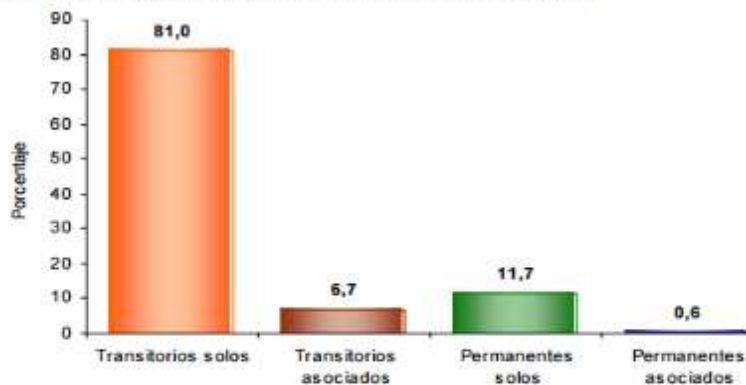


El 25,3% de las viviendas rurales ocupadas, con personas presentes el día del censo, tenían actividad agropecuaria.

FUENTE: DANE, DNP (2013)

Gráfica 11 Tipo de cultivos en las unidades censales

Tipos de cultivos en las unidades censales



Del total de cultivos asociados a la vivienda rural el 81,0% corresponde a transitorios solos, el 6,7% a transitorios asociados, el 11,7% a permanentes solos y el 0,6% a permanentes asociados.

FUENTE: DANE, DNP (2013)

Empleo y Desempleo

Teniendo en cuenta la información proporcionada por la Red ORMET de la Escuela de aprendizaje de la Universidad Católica de Colombia mediante el Observatorio Regional de Mercado de Trabajo – ORMET - de Cundinamarca mediante el estudio de perfiles ocupacionales del municipio de Cota, Cundinamarca. Menciona que el El PIB por



CONCEJO MUNICIPAL DE COTA

CUNDINAMARCA COLOMBIA

habitante aumentó considerablemente de 2008 a 2012 al pasar de 21,3 a 65,9 millones. A 2012, la economía de Cota ocupaba el puesto 1 en importancia económica para la provincia de Sabana Centro de un total de 19 economías municipales según los pilares de competitividad del departamento de Cundinamarca evaluados por el Observatorio de Competitividad y Empleo, acompañada de economías de vocación agroindustrial como Chía y Tocancipá. A 2014, utilizando la base de datos del Sistema de Potenciales Beneficiarios para Programas Sociales (SISBEN) la Tasa Global de Participación (TGP) es de 71%, y la Tasa de Ocupación (TO) de 56%, las mayores de la provincia de Sabana Centro. La Tasa de Desempleo (TD) de 20% es la cuarta tasa de desempleo más alta de la provincia, después de los municipios de Tocancipá y Cajicá. En términos de la administración pública el municipio es de categoría 3 con un índice de desempeño fiscal de 88,1%, tercero a nivel nacional y primero a nivel departamental.

La mayor participación laboral se concentra en los municipios de Cajicá, Chía, y Cota tanto para 2010 como para 2014. De igual modo, las mejores tasas de ocupación están en los municipios de Cajicá, Chía y Cota, reflejando una mayor dinámica del mercado de trabajo en dichos municipios comparado con los demás municipios de la provincia. Por su parte, las mejores tasas de ocupación están en los municipios de Cota y Chía tanto para 2010 como para 2014. Así mismo, las menores tasas de desempleo están en Cogua, Cota y Tabio en 2010 mientras que en 2014 están en Cogua, Chía y Tabio. El crecimiento económico registrado en Cota, Chía y Cajicá están impulsando una mayor participación laboral, y una mayor tasa de ocupación localizada por encima del promedio municipal para 2010 y 2014. En relación a la población de inactivos como proporción de la población registrada en SISBEN la fotografía de 2010 parece repetirse en 2014, con porcentajes por encima del 50% para todos los municipios y una estimación promedio de 59% en 2010 y 57% en 2014²⁵.

La información aportada por la Agencia Pública de Empleo de Cota permitió aproximarse a 726 mujeres (60%) y 483 hombres (40%), menores de 30 años, mostrando primero, que ellas recurren más que ellos a este tipo de servicio; y segundo, que al estandarizar sus perfiles a la clasificación nacional de ocupaciones 148 ocupaciones explicaban las totalidad de experiencias y que en 33 de estas ocupaciones se ha desempeñado 8 de cada 10 jóvenes que buscan empleo en Cota. Una posible saturación en estas áreas permite reformular la capacitación para el trabajo en el municipio.

En términos de oferta, el territorio muestra una amplia gama de oportunidades de vinculación, con más de 3.631 vacantes publicadas en 15 meses (242 promedio/mes) que se agrupan en su mayoría en 5 ramas de actividad, en 30 ocupaciones y 4 áreas de conocimiento. Pero, además, el empleo en Cota tiene un alto grado de inclusión, pues del total de vacantes, 105 vacantes no exigían experiencia y un nivel educativo no superior al bachillerato; y 289 exigen este mismo nivel educativo y experiencia inferior a los 6 meses. Es decir, en 15 meses, un proceso planificado de inclusión laboral con personas vulnerables hubiera servido a 400 familias con personas que cumplieran éstos requisitos²⁶.

²⁵ Tomado de: Observatorio Regional de Mercado de Trabajo – ORMET - de Cundinamarca mediante el estudio de perfiles ocupacionales del municipio de Cota, Cundinamarca

²⁶ Tomado de: Observatorio Regional de Mercado de Trabajo – ORMET - de Cundinamarca mediante el estudio de perfiles ocupacionales del municipio de Cota, Cundinamarca.



13.2.2 Programas de fomento al desarrollo

Se tienen acuerdos entre empresas privadas y Alcaldía para formar personal local.

- En 2014 la empresa SERVIENTREGA capacitó 29 personas, 25 escogidos por la empresa y 4 del municipio que fueron vinculados en la empresa.
- Colchones Santafé capacitó 30 personas para el manejo de maquina plana (corte y confección) 15 personas del municipio y otros 15 escogidos por la empresa.
- En relación con el SENA se tuvo un convenio de formación firmado en 2008 y estuvo vigente por 5 años. Los datos de personas formadas son los siguientes:
 - Personas capacitadas cursos cortos: año 2014: 1526 personas. (Producción de avicultura, salud ocupacional, servicio al cliente, entre otros).
 - Capacitados por competencias laborales: (2013) 258 personas (2014) 60 personas.
 - Cursos en jóvenes rurales: (2013) 162 personas (2014) 237 personas. (Emprendimiento en temas de conformación de unidades productivas, artesanías agroindustriales, patronaje, trazos, electricidad, entre otros).
- Se encuentran (3) centros de acopio de empresas privadas en donde se procesa, lava y empaca papa, establecimientos localizados en la vereda Cetime.
- En el municipio no hay matadero ni plaza de mercado.
- En articulación con la Secretaría de Educación se realiza la feria de emprendimiento una vez al año, también se vinculan los colegios privados, allí se desarrollan temas gastronómicos y agroindustriales.

Frente al sector agropecuario, la administración municipal ha creado en los últimos años planes de capacitación para mejorar la productividad, dirigidos a los productores agropecuarios (pequeños y medianos) en asocio con el SENA, en este proceso se facilita capital semilla para el desarrollo de las distintas actividades.

Desde la Secretaría Agropecuaria, Medio Ambiente y Desarrollo Económico - SAMADE (Alcaldía de Cota) a través de diferentes programas, proyectos y servicios, se ha intentado estimular la producción agrícola, en líneas como plantación de hortalizas, estímulos para la compra de maquinaria agrícola, asistencia técnica, lavadero de hortalizas, huertas caseras, agricultura urbana, cultivos hidropónicos, cercas vivas productivas (Cultivo de maíz y frijol cerca de los cultivos para facilitar la seguridad alimentaria familiar).

No obstante, la presencia de estos procesos y programas, se hace necesario que exista un mayor seguimiento y evaluación de los procesos, además de que los implicados se vinculen durante todo el ciclo de los proyectos, pues varios de los participantes se retiran por falta de interés. Estos proyectos tampoco generan mayor interés en la población joven, que tiende a emigrar a lugares distintos de sus veredas de origen.

13.3 Transporte y Movilidad

Las formas de acceso al municipio son por vía aérea y vía terrestre. Por vía aérea se llega al Aeropuerto El Dorado de



CONCEJO MUNICIPAL DE COTA

CUNDINAMARCA COLOMBIA

la Ciudad de Bogotá D.C. Para llegar al municipio desde Bogotá se tienen dos opciones:

1. Calle 80 y toman la vía Siberia – Cota (DEVISAB – Concesión de Desarrollo Vial de la Sabana - vía departamental)
2. Autopista Norte, calle 170, sector la Conejera vía Suba – Cota.,

También se cuenta con fácil acceso helicopuerto y la presencia adicional del aeropuerto de Guaymaral a menos de 15 Kms del municipio. El Acceso al municipio por Chía, es a través de la vía Chía – Cota y su respectiva variante. (Vía departamental)

La principal arteria regional es la vía departamental DEVISAB – Concesión de Desarrollo Vial de la Sabana – Concesión vial encargada de los estudios, diseños, reconstrucción, rehabilitación vial, construcción de intersecciones, puentes peatonales en los pasos urbanos, mantenimiento y operación de los 159 km de la carretera Chía - Mosquera - Girardot y Ramal al municipio de Soacha.

La oferta de empresas de transporte público es amplia, las empresas que prestan este servicio son: Flota Chía, Cotranscota, Transporte Unidos, Cotransa, Transportes Bermúdez, Zona Trans, Flota Cundinamarca, Flota la Valbanera, Flota Águila y Cotrans Guasca, entre otras. Estas empresas prestan el servicio de Cota a los municipios de las provincias de sabana centro y sabana de occidente y de estos hacia Cota.

Mapa 1 Vías de acceso al municipio de Cota



FUENTE: Gobernación de Cundinamarca – Secretaría de Planeación Año 2012.

La población cuenta con una buena parte de sus calles y avenidas pavimentadas, las del casco urbano presentan buen estado, mientras que las de las áreas rurales muestran un estado malo o regular, generalmente. El conjunto de estas vías permite el acceso y salida a otras poblaciones.

A nivel interno es preponderante anotar que existen rutas, que en promedio cada 30 minutos se desplazan a las diferentes veredas del municipio; sin embargo las mismas tienen desplazamientos que no llegan a la totalidad de los rincones de dichos sitios, lo cual en algunas horas del día y en especial para todos los habitantes en horas de la noche, limitan el desplazamiento a la cabecera municipal del Municipio y en especial alteran de mayor manera el acceso a servicios de salud, ya que no implica tan solo el desplazamiento a la cabecera municipal, sino también a municipios



CONCEJO MUNICIPAL DE COTA

CUNDINAMARCA COLOMBIA

cercanos como Chía y Bogotá, donde por complejidad del servicio los cotenses prefieren asistir.

De acuerdo con cifras de la Secretaria de Obras e Infraestructura (2013) se caracterizó en el municipio la totalidad 132,5 Kms. de red terciaria de vías, entre pavimentadas y destapadas correspondientes al 83%; mientras que 22 Kms son de vías secundarias con un 14% y 6 Kms. de vías primarias correspondientes al 4%. La vía principal es de aproximadamente 5 Kms y es vía departamental.

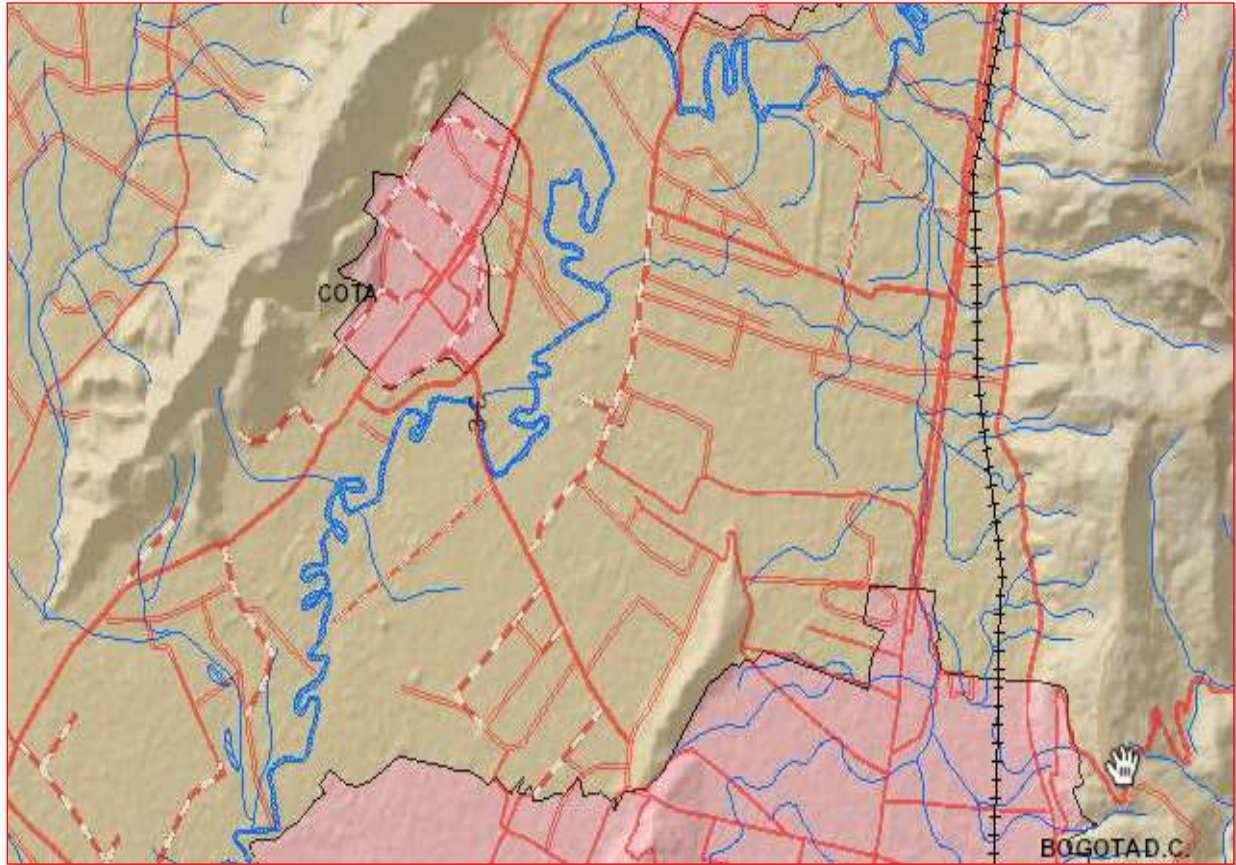
Por otra parte, Cota mostró en 2014 una elevada tasa de muertes por accidentes de tránsito, como se explica también en el diagnóstico de mortalidad del presente diagnóstico. Se registraron 11 muertes por accidente de tránsito (9 hombres y 2 mujeres), que da una tasa de 46,07 por 100000 habitantes y frente a los accidentes de tránsito y lesionados, se registraron 25 casos (18 hombres y 7 mujeres) lo que da una tasa total de accidentalidad de 102,43 por 100000 habitantes.



CONCEJO MUNICIPAL DE COTA

CUNDINAMARCA COLOMBIA

Mapa 2 Mapa Geográfico con principales vías de comunicación y relieve municipio de Cota año (2015)



FUENTE: <http://geoportal.igac.gov.co/ssig2.0/visor/galeria.req?mapald=22>. Última consulta 16/02/2016



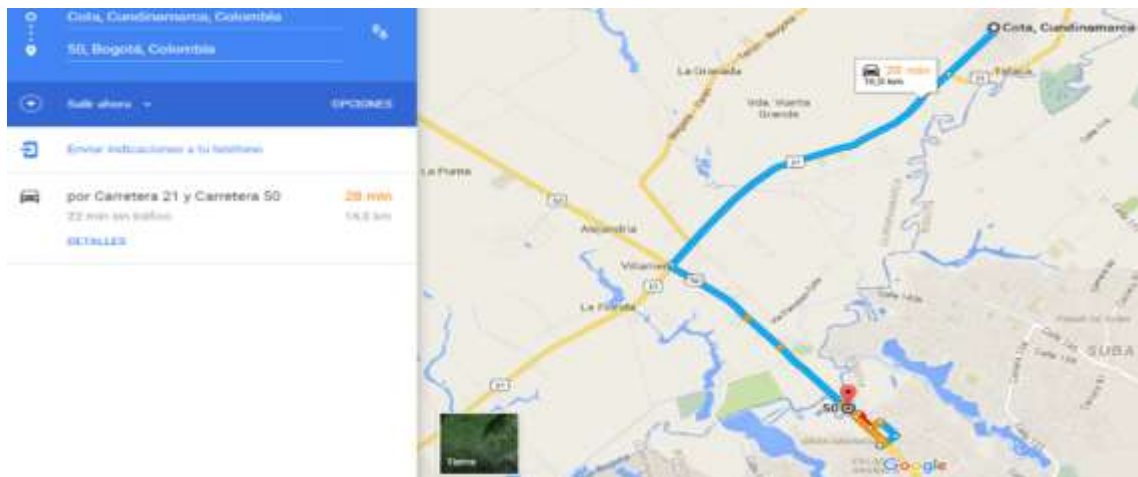
CONCEJO MUNICIPAL DE COTA

CUNDINAMARCA COLOMBIA

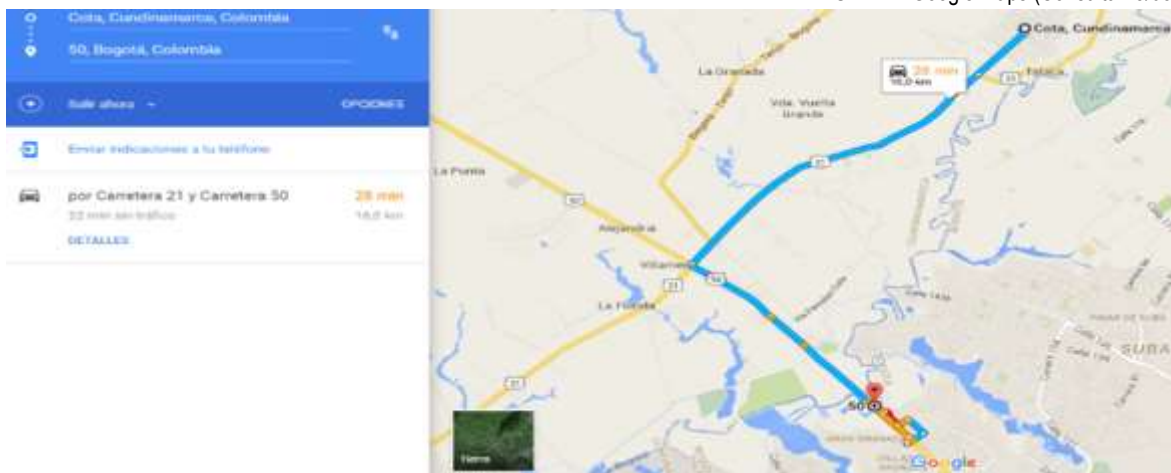
Tabla 37 Tiempo de traslado, tipo de transporte y distancia en kilómetros Municipio de Cota con relación a Bogotá, año 2016

Municipio de Cota	Tiempo Cota / Bogotá / Cota	Distancia en Kilómetros Cota / Bogotá / Cota	Tipo de transporte
Bogotá Calle 80	28	16 Kms.	terrestre
Bogotá Av. Suba – Cerro de la Conejera	47	14 Kms.	terrestre

*Los tiempos estimados de desplazamiento se toman a partir de las condiciones de tráfico normales, sin tener en cuenta contingencias viales y eventos que puedan alterar la movilidad.



FUENTE: Google Maps (Consulta 28/05/2016)



FUENTE: Google Maps (Consulta 28/05/2016)

Tabla 38 Tiempo de traslado, tipo de transporte, distancia en kilómetros desde el Municipio de Cota con relación a los municipios colindantes (2016)



CONCEJO MUNICIPAL DE COTA

CUNDINAMARCA COLOMBIA

Municipio	Distancia en Kilómetros entre el municipio y su municipio vecino*	Tipo de transporte entre el municipio y el municipio vecino*	Tiempo estimado del traslado entre el municipio al municipio vecino*	
			Horas	Minutos
Chía	9,8	Terrestre	0	25
Tenjo	23,6	Terrestre	0	41
Funza	16,9	Terrestre	0	26

FUENTE: Google Maps (Consulta 28/05/2016)

*Los municipios vecinos son aquellos que están contiguos y comparten límites geográficos.

13.4 Servicios públicos diferentes al acueducto y alcantarillado

El área urbana y las áreas rurales muestran disparidades frente a la cobertura de servicios públicos diferentes a saneamiento básico, aunque en energía eléctrica la diferencia es mínima. En torno a la prestación de servicios como el gas natural, teléfono e internet y aseo, hace falta alcanzar mayores coberturas tanto en la zona rural como en el área urbana. A continuación, se muestran las coberturas por cada servicio:

- Energía eléctrica urbana = 100%
- Energía eléctrica rural = 99,4%
- Aseo urbano = 99,7%
- Aseo rural = 95,4%
- Cobertura de recolección de basuras área urbana: 99,05%
- Cobertura de recolección de basuras área rural: 14,74%
- Gas natural urbano = 27,9%
- Gas natural rural = 7,2%
- Teléfono fijo urbano = 19,3%
- Teléfono fijo rural = 14,3%
- Frente a las cifras de penetración del servicio de internet en todo el municipio, se tiene un índice del 20,5% que corresponde al número de suscriptores dividido por el número de habitantes (DNP 2015).

Conclusiones – Dimensión Económica

El municipio de Cota cuenta con amplias potencialidades en materia económica, entre ellas su cercanía con la ciudad de Bogotá y su área metropolitana, además de la presencia de varias factorías, centros logísticos y zonas francas. Sin embargo, es importante que la población del municipio pueda verse beneficiada por dichos encadenamientos económicos. Al respecto cabe la necesidad de hacer inversiones en bienes públicos, especialmente en vías de acceso en las zonas rurales y en la Zona Industrial, además de mejoras en servicios públicos en zonas apartadas del casco urbano y en el sector donde habita la población indígena.

También es importante rescatar el espacio público y potenciar la infraestructura patrimonio, para que los pobladores



de Cota aprovechen mejor las oportunidades de turismo y paso constante de vehículos y mercaderías, en este sentido sería importante realizar el Plan Sectorial de Turismo para el municipio, teniendo en cuenta las potencialidades de la región frente al ecoturismo y etnoturismo, cabe resaltar que a nivel nacional el turismo es un rubro de la economía y el gobierno nacional está apoyando esta clase de iniciativas regionales.

Respecto a los proyectos productivos, se requiere un mejor proceso de planeación y evaluación para que los beneficiarios no abandonen las iniciativas al poco tiempo. Por otro lado, cabe la necesidad de reforzar programas de formación, cursos cortos y que sean certificables, además de establecer mayores convenios con las empresas locales para la formación y vinculación de la población local, ver así mismo la posibilidad de realizar un inventario local de bienes y servicios para poder ofrecerlos al sector industrial.

Finalmente, debe aprovechar los impuestos provenientes por industria y comercio, en la inversión de infraestructura estratégica que dinamice la región y permita una mayor conectividad y visibilidad estratégica del municipio en el departamento.

ARTÍCULO 14 - DIMENSIÓN AMBIENTAL

14.1. Prevención y atención de desastres

Un factor de riesgo es cualquier característica o circunstancia detectable de una persona o grupo de personas que se conoce está asociada con un aumento en la probabilidad de padecer, desarrollar o estar especialmente expuesto a un proceso mórbido. Estos factores de riesgo (biológicos, ambientales, de comportamiento, socio-culturales, económicos, etc.) pueden sumándose unos a otros, aumentar el efecto aislado de cada uno de ellos produciendo un fenómeno de interacción.

De acuerdo con el último Plan de Ordenamiento Territorial de COTA las áreas que por sus características representen amenaza de ocurrencia de desastres naturales, se delimitarán y se excluirán de asignárseles usos urbanos o residenciales o de cualquier otro que tenga riesgo. Como resultado del análisis y evaluación del territorio municipal y con el fin de asignar y reglamentar los usos del suelo y la acción urbanística en el territorio municipal se establece la "Zonificación General para la reglamentación de los usos del suelo".

14.1.1 Amenazas Naturales

En el caso de Cota, se analizan las amenazas más inminentes o posibles de presentarse con algún grado de riesgo para la población y demás elementos vulnerables, en estas zonas por el momento, no se encuentran ubicados asentamientos humanos.

En términos generales, el municipio de Cota no presenta mayores problemas por causa de amenazas naturales que representen riesgo de ocurrencia de desastres naturales que afecten significativamente a la población. Sin embargo, debido a la ocurrencia de la ola invernal que afectó seriamente al país entre 2013 y 2014, puso como presente la necesidad de tener planes de contingencia exhaustivos, junto a la necesidad de evaluar y determinar el tipo y grado



CONCEJO MUNICIPAL DE COTA

CUNDINAMARCA COLOMBIA

de amenazas posibles, con un perfecto marco de georreferenciación y con la toma de medidas de prevención y control necesarias.

Es necesario anotar que la problemática presentada durante la ola invernal y la inundación de varias veredas y fincas, también es derivada de la inadecuada administración del recurso en las dos cuencas del municipio. Así mismo, la alta pluviosidad manejada en el año 2011 incidió profundamente sobre esta problemática, derivando en las consecuentes inundaciones, desbordamientos y deslizamientos presentados.

Tabla 39 Antecedentes de emergencias y desastres municipio de Cota Año 2012 – 2013.

FECHA	TIPO DE EVENTO	AFECTACIÓN
MARZO DE 2012	Incendio de fábrica sobre la vía Siberia – Cota	Incendio en fabrica km. 2.5 sobre la vía Siberia-Cota
ABRIL – MAYO DE 2012	Desbordamiento del rio Chicú e inundación vereda parcelas	Desbordamiento del rio Chicú por rompimiento de jarillón, evento que luego afecto la vía suba – Cota, muerte de 22 reses de la vereda parcelas, con inundación de 250 fanegadas y evacuación de 7 familias.
FEBRERO 2013	Incendio forestal antrópico en la zona sobre el cerro del noviciado.	Incendio provocado con afectación aproximada de 15 a 20 hrs. y evacuación coyuntural de aproximadamente 50 familias, que después regresaron a sus viviendas.

FUENTE: Antecedentes de emergencias y desastres municipio de Cota año 2012 – 2013.

En las categorías de riesgos, el municipio tiene posibilidad de eventos por inundaciones, deslizamientos, incendios forestales y heladas, estos se explican a continuación:

Riesgo de inundación: frente al riesgo de inundación se encuentran especialmente las zonas rivereñas del rio Bogotá y Rio Chicú. Entre las veredas más comprometidas se destacan Parcelas y Pueblo Viejo, las cuales tienen asentamientos poblados sobre estos ríos. Sin embargo, no se tienen datos relacionados con el número de habitantes y viviendas posiblemente afectadas. No obstante cifras estimadas, dan cuenta de entre 1500 y 2500 personas que habitan en los sectores de Siberia, parte de Pueblo Viejo zona oriental, Parcelas y Vuelta Grande. Hidrológicamente existe amenaza moderada por inundación en 1104,68 has.

Riesgos de deslizamiento: Se destaca el mayor riesgo de ocurrencia de remoción de masa en la zona del territorio Indígena (El Abra, Cetime, La Moya y Rozo).

Riesgos por incendio forestal: La zona de riesgo de incendio forestal se encuentra en varias zonas del Cerro El Majuy y zona industrial de Siberia. Los eventos de incendio se presentan especialmente durante épocas de verano intenso.



CONCEJO MUNICIPAL DE COTA

CUNDINAMARCA COLOMBIA

Riesgos por heladas: Acorde a la localización de terrazas y llanuras al borde de las fuentes hídricas, se pueden presentar durante dos veces al año en periodos secos (enero-febrero-julio - agosto) afectando principalmente a cultivadores de hortalizas.

Sismos: Todo el municipio tiene un grado de sismicidad medio, al ser una zona circundante con la falla geológica que atraviesa la Sabana de Bogotá.

Los otros potenciales riesgos naturales que pueden acaecer en el municipio, con sus respectivas medidas de control, acción y población afectada, se explican en la tabla 40 que se relaciona a continuación.

Tabla 40 Principales Amenazas Naturales, Municipio de Cota, 2013

RELACIÓN DE PRINCIPALES AMENAZAS NATURALES EN EL MUNICIPIO DE COTA					
Evento	Localización	Frecuencia de ocurrencia	Población afectada	Medidas de control	Medidas de acción
Heladas	Terrazas y Llanuras de desborde	2 veces al año en los periodos secos generalmente enero – febrero. Julio – agosto.	Cultivadores de hortalizas	Riegos, fogatas	Educación
Inundaciones	Llanura de desborde del río Bogotá Y Chicú.	En el año 2011 y 2012 se han presentado en las ocasiones descritas. presentaron en varias ocasiones	Propietarios de las fincas.	Jarillones, limpieza de vallados, canalización de aguas	Educación
Desprendimientos y desplomes	Cerca de canteras y escarpes, en zona de territorio Indígena, veredas El Abra y Cetime.	N.D	N.D	Muros de contención, taludes 1:2	Muros de contención
Incendios	Laderas y escarpes principalmente del territorio Indígena. Zona industrial Siberia.	Mínimo una vez al año en periodos secos intensos. Cada vez más frecuente	Todo el Municipio, pero principalmente habitantes del territorio indígena. Habitantes de zona industrial	Guarda Bosques	Activación Comité de Emergencias y Control directo por personal de la Administración.



CONCEJO MUNICIPAL DE COTA

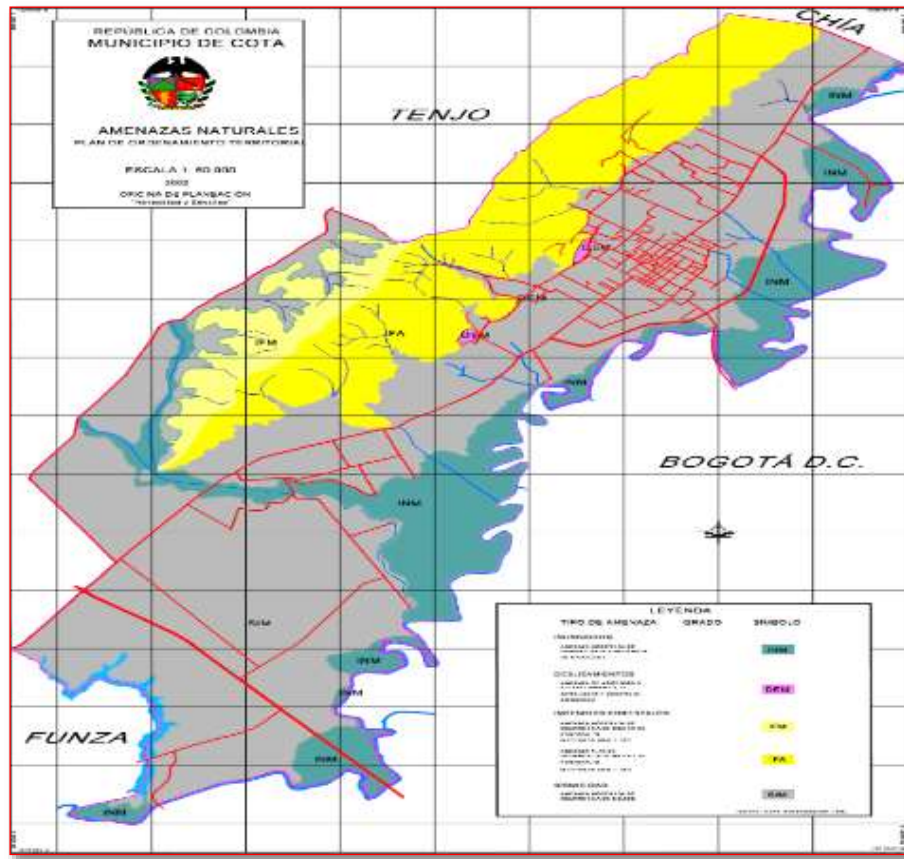
CUNDINAMARCA COLOMBIA

Sismos	Todo el municipio, según datos nacionales, está en grado de sismicidad medio al ser una zona circundante a la falla geológica que atraviesa la sabana de Bogotá.	N.D	N.D	Ninguna	Educación en evacuación.
Contaminación del aire	Se genera por las quemas de basuras domésticas, junto a las fábricas e industrias situadas en el Municipio, los gases generados por los plaguicidas utilizados en el agro y las empresas floricultoras, entre otras.	No existe un dato concreto del grado de contaminación y smog que maneja el Municipio, sin embargo su condición extrínseca de industrial y su confluencia con municipios industriales y cercanía con Bogotá, aumentan la posibilidad de tener peores niveles de aire a futuro	Todo el municipio, especialmente la población de Siberia y parcelas.	Ninguna.	Educación.
Depósito y Quema de Basuras	El Municipio no cuenta con un relleno sanitario, pero si cuenta con recolección de basuras. El servicio se realiza en contratación con el botadero a cielo abierto Nuevo Mondoñedo en el Municipio de Mosquera.	Es una medida tomada por población rural que prefiere dicha práctica a esperar la recolección.	Zonas específicas del municipio	Ninguna.	Educación.

FUENTE: Relación de principales amenazas naturales en el Municipio de Cota. Cota. 2.013.

Diseño: Carlos Castro T. Fuente: Plan Territorial de Salud de Cota.

Mapa 3 Asentamientos Humanos en zona de riesgo. Municipio de Cota.



FUENTE: Plan Territorial de Salud de Cota (2013).

14.1.2 Gestión del riesgo

Mediante el Decreto municipal 070 de junio de 2012 se crea y organiza el “Consejo municipal de gestión del riesgo de desastres del Municipio”, acorde con lineamientos nacionales establecidos en la Ley 1523 de abril de 2012. El Decreto fija además el marco operativo y de responsabilidad de todos los actores de la municipalidad ante potenciales contingencias.

Las acciones y responsabilidades se enfocan en la prevención y mitigación de contingencias derivadas especialmente de la mala administración del recurso hídrico que posee Cota a través de sus dos cuencas. Así mismo, la alta pluviosidad manejada en el año 2011 incidió profundamente sobre esta problemática, derivando en las consecuentes inundaciones, desbordamientos y deslizamientos.

También se cuenta con el documento Municipal “Estrategia de respuesta para el control de riesgo (2012)”, el cual identifica la presencia de determinadas amenazas naturales. Este documento a su vez sintetiza todas las necesidades encontradas acerca del riesgo de desastres, junto a la aplicación de las acciones específicas, el recurso humano, la metodología de aplicación y los recursos técnicos, tecnológicos y de infraestructura que las diferentes instituciones participantes y activas aportan para los procesos de gestión del riesgo.



14.2 Ambiental (recursos del municipio)



Foto 3 Sabana agraria e industrial de Cota - Fotógrafo: Samantha Díaz

14.2.1 Altitud y Relieve

La altura sobre el nivel del mar de la cabecera municipal de Cota es de 2.547 m.s.n.m. El territorio donde se encuentra actualmente la población cotense estuvo cercana a la costa de un lago, de esto dan evidencia los humedales que cubren algunos sectores no urbanizados de la Sabana y en la localidad de Suba, en Bogotá D.C.

Del total de extensión territorial, aproximadamente 1.500 Hs son de topografía montañosa y 4200 Hs planas, con altitudes que oscilan desde los 2.550 metros sobre el nivel del mar en la parte plana, hasta 3.050 metros en el alto de Majuy en la parte más alta, el cual en su mayor parte es el territorio indígena.

14.2.2 Clima

Cota tiene un clima de sabana fría (principalmente afectado por la altitud) que oscila entre los 5 y los 14 °C, con una temperatura promedio de 13,7 °C. Las temporadas más lluviosas del año son abril - mayo y septiembre - diciembre, alcanzando los 110 mm/mes, con una precipitación media anual de 800 m3, los cuales junto con su condición hidrográfica han perturbado de manera drástica las condiciones de riesgo físico del municipio; las temporadas más secas del año se pueden apreciar entre enero y febrero, y entre julio y agosto.



El clima fue un factor de gran importancia en la génesis del suelo y en su posterior desarrollo agrícola, gracias al alto contenido de materia orgánica y su capacidad de infiltración, estos suelos caracterizados por su fertilidad se han visto afectados gradualmente por la acción antrópica y el actual comportamiento errático del clima desde su iniciación, duración y frecuencia.

Corresponde el territorio de Cota al piso altitudinal Montano Bajo y a la formación vegetal Bosque Seco Montano bajo (bs-MB). La formación vegetal Bosque seco montano bajo (bs-MB), se encuentra ubicada en la altiplanicie de la sabana de Bogotá, caracterizada por presentar bio-temperaturas medias entre 12 y 18 °C y lluvias inferiores a 1.000 milímetros al año; con una franja altitudinal entre los 2.000 y los 3.000 mts.

Las temperaturas en Cota son un tanto cálidas durante el día, descienden en la noche, siendo estas oscilaciones más acentuadas en verano, llegando a causar heladas y escarchas cuya aparición produce efectos devastadores en los cultivos.

14.2.3 Flora

El conjunto de especies vegetales existentes en el municipio, corresponden al ecosistema de Bosque Andino, caracterizado por un bosque natural intervenido, con bosques bajos de tipo secundario, dada la tradicional explotación que de ellos se ha realizado en el territorio.

El municipio de Cota, presenta una vegetación que aún persiste, en diferentes estados de intervención. Algunos fragmentos de ecosistemas naturales propios del bosque andino, poseen un carácter estratégico debido al beneficio que la conservación ha tenido sobre la estabilidad de algunas especies, principalmente en el alto del cerro el Majuy en el sitio denominado territorio Indígena.



Foto 4 Piper Bogotense (cordoncillo) FUENTE: <http://plantasmedicinalesCota.com/medicinales/tiki-index.php?page=Cordoncillo>

Se evidencia una alta transformación en el ecosistema de Cota debido a la importante intervención a que se ha visto sometido por la deforestación, causada principalmente por los incendios forestales que han afectado los cerros del



CONCEJO MUNICIPAL DE COTA

CUNDINAMARCA COLOMBIA

municipio en reiteradas oportunidades. A esto se suma la paulatina ubicación de asentamientos humanos dispersos en algunos sectores de las zonas dedicadas a la protección de la cobertura vegetal; aun así, se identifica amplia variedad de especies propias del ecosistema. El siguiente cuadro relaciona las especies propias del ecosistema de Bosque Andino y presentes en Cota.

Tabla 41 Flora del municipio de Cota

Familia	Nombre científico	Nombre Común
Betulaceae	<i>Alnus acuminata</i>	Aliso
Myrtaceae	<i>Myrcianthes leucoxylla</i>	Arrayan
Verbenaceae	<i>Cytharexylum subflavescens</i>	Cajeto
Chloranthaceae	<i>Drimys granadensis</i>	Canelo
Euphorbiaceae	<i>Phyllanthus salviaefolius</i>	Cedrillo
Meliaceae	<i>Cedrela montana</i>	Cedro
Compositae	<i>Baccharis latifolia</i>	Chilco
Hypericaceae	<i>Hypericum juniperinum</i>	Chite
Caprifoliaceae	<i>Viburnum triphyllum</i>	Chuque
Graminaceae	<i>Chusquea scandens; tessellata</i>	Chusque
Rosaceae	<i>Polylepis quadrijuga</i>	Colorado
Piperaceae	<i>Piper bogotense</i>	Cordoncillo
Iacourtiaceae	<i>Xylosma spiculiferum</i>	Corono
Clusiaceae	<i>Myrsine guianensis; coriacea; ferruginea</i>	Cucharó
Flacourtiaceae	<i>Abatia parviflora</i>	Duraznillo
Cunoniaceae	<i>Weinmannia tomentosa</i>	Encenillo
Verbenaceae	<i>Duranta mutisii</i>	Espino
Boraginaceae	<i>Cordia lanata</i>	Gomo
Myricaceae	<i>Myrica parvifolia</i>	Laurel de monte
Hippocastanaceae	<i>Clethra fimbriata</i>	Manzano
Rosaceae	<i>Hesperomeles goudotiana</i>	Mortiño
Solanaceae	<i>Styloceras laurifolium</i>	Naranjillo
Juglandaceae	<i>Juglans neotropica</i>	Nogal
Elaeocarpaceae	<i>Vallea stipularis</i>	Raque
Escalloniaceae	<i>Escallonia paniculata</i>	Rodamonte
Salicaceae	<i>Salix humboldtriana</i>	Sauce
Escalloniaceae	<i>Polylepis quadrijuga</i>	Tibar
Papaveraceae	<i>Bocconia frutescens</i>	Trompelo
Melastromataceae	<i>Daphnopsis caracasana</i>	Tuno



Fuente: PBOT municipio de Cota.

14.2.4 Fauna

En relación a la fauna del municipio, este constituye un bio-indicador, que permite identificar cambios en los ecosistemas como producto de la intervención humana, principalmente en los ecosistemas de alta montaña. Representa una fracción de la biomasa, conformada por los animales silvestres que hacen parte de un hábitat que lo pueda sustentar.

En el municipio la fauna ha sufrido una drástica transformación, ha perdido una porción considerable de su fauna original, especialmente en el grupo de los mamíferos. De las especies de mamíferos reportadas actualmente, un buen porcentaje corresponde a roedores y quirópteros, lo que evidencia los efectos que la remoción de la cobertura vegetal natural ha tenido en la fauna.



Foto 5 Synallaxis subpudica (Chamicero de la sabana) - FUENTE: <https://www.flickr.com/photos/jjarango/9474332876>

La transformación de las coberturas originales de los hábitats naturales, ha dado lugar a especies que se adaptan a cultivos o plantas cultivadas como: clarines (frutas), colibríes (jardines) y garzas (potreros con vacas), las especies reportadas, están representadas principalmente por aves.

Es importante resaltar que persiste el esfuerzo por mantener la fauna en el municipio por algunos sectores de la sociedad civil, como es el caso del Bio-parque La Reserva, que ha reunido gran variedad de fauna. El parque contiene un mariposario con 10 especies, un aviario con más de 15 especies de aves, entre las que sobresale el Águila Harpía, también se cuenta con varios ejemplares de animales silvestres y domésticos, reptiles y anfibios.



CONCEJO MUNICIPAL DE COTA

CUNDINAMARCA COLOMBIA

Entre las principales especies registradas en la zona municipal se resaltan las siguientes:

Tabla 42 Fauna del municipio de Cota

Nombre científico	Nombre común
<i>Thraupis episcopus</i>	Azulejo
<i>Escolopacidos</i>	Caica
<i>Diglossa lafresnayi</i>	Carbonero
<i>Falco Sparverius</i>	Cernicalo
<i>Colibri coruscans</i>	Colibrí.
<i>Mustela frenata</i>	Comadreja
<i>Zonotrichia capensis</i>	Copetón, Gorrión
<i>Troglodites aedon</i>	Cucarachero
<i>Atractus crassicaudatus</i> – <i>Chironius monticola</i>	Culebra de tierra
<i>Otus Choliba</i>	Currucutu
<i>Synallaxis subpudica</i>	Chamicero de la sabana
<i>Sturnella magna</i>	Chirlobirlo
<i>Didelphis albiventris</i>	Chucha
<i>Coragyps atratus</i>	Gallinazo
<i>Buteo magnirostris</i>	Gavilán
<i>Notiochelidon murina</i>	Golondrina
<i>Proctoporus striatus</i>	Lagartija
<i>Mimus gilvus</i>	Mirla
<i>Anoura sp</i>	Murciélago
<i>Molothrus bonariensis</i>	Pájaro perezoso
<i>Colinus cristatus</i>	Perdiz
<i>Hyla labialis</i>	Rana verde
<i>Icterus nigrogularis</i>	Toche, Turpial
<i>Zenaida auriculata</i>	Torcaza

Fuente: PBOT Municipio de Cota.



Foto 6 Cerro El Majuy - Fotógrafo: Samantha Díaz

14.2.5 Hidrografía

La disponibilidad de agua en la región mide la posibilidad del desarrollo agrícola y condiciona el nivel de tecnología que se debe aplicar. El balance hídrico climático sirve para diferenciar regiones que tienen un balance positivo de humedad, de regiones con un balance negativo o déficit.

El territorio pertenece a la cuenca mayor del río Bogotá y la subcuenca sector Tibitó-Salto del Tequendama. El río Chicú atraviesa el territorio transversalmente y al municipio en dirección noroccidente-suroccidente. El 59% del municipio pertenece a la cuenca Tibitó-Salto del Tequendama y el otro 41% a la subcuenca del río Chicú. A lo largo de estas cuencas se desarrollan diversas actividades agropecuarias, mineras e industriales. Se presenta una alta demanda de servicios eco-sistémicos por parte del Distrito capital y buena parte de los municipios de la Sabana de Bogotá. En la Cuenca se destaca el rápido crecimiento agroindustrial, expansión urbana, cultivo de flores y cría de ganado para uso lechero.

La cuenca del río Bogotá, es una cuenca hidrográfica cerrada, con un área aproximada de 425.000 has. La entrada de agua en la cuenca proviene de la precipitación calculada aproximadamente entre 400 y 2000 mm al año, generando 3.500 millones de metros cúbicos, la mayor parte de este volumen desaparece por evapotranspiración y sólo queda lo que se menciona como escorrentía, agua disponible para infiltración y corrientes superficiales, quedando aproximadamente 100 mm³/año.

Tabla 43 Cuencas, sub-cuencas y micro cuencas y sus estado - Municipio de Cota



CONCEJO MUNICIPAL DE COTA

CUNDINAMARCA COLOMBIA

CUENCAS	SUBCUENCAS	MICROCUENCAS	CAUDAL	ÁREA APROX	CARACTERÍSTICAS
Aguas superficiales					
Río Bogotá				345250 m ² 6000m ² 54000 m ²	Muy Contaminado Medianamente Contaminado Contaminado
	Río frío	Q. los manzanos	20 l/s	5500m ²	extinta
	Río Chicú	Q. Cetime Q. el Hoyo		3500 m ² 1200 m ²	extinta extinta
Humedales		Quebrada Hichitá. La Florida		1500 m ² 262700 m ²	Contaminado Contaminado
Aguas subterráneas					
Formación terraza o sabana.	Hasta 200 m aprox.		Hasta 10L/S		Buena calidad.
Formación Guadalupe	200 m a más de 600m.		Mayor de 20 l/s		

Fuente: PBOT Municipio de Cota (2000)

El Plan de Ordenación Manejo de la Cuenca Hidrográfica del Río Bogotá (CAR, 2006), definió los municipios que conforman la cuenca: Villapinzón, Chocontá, Suesca, Sesquilé, Guatavita, Guasca, La Calera, Tocancipá, Gachancipá, Cucunubá, Tausa, Zipaquirá, Cogua, Nemocón, Cajicá, Chía, Sopo, Tabio, Tenjo, Subachoque, El Rosal, Cota, Bogotá D.C., Funza, Madrid, Mosquera, Bojacá, Facatativá, Zipacón, Cachipay, Anolaima, Quipile, Soacha, Granada, Sibaté, San Antonio del Tequendama, El Colegio, Tena, La Mesa, Anapoima, Apulo, Tocaima, Viotá, Agua de Dios, Ricaurte y Girardot, donde el área total de los municipios constituyen 776.573 hectáreas, de las cuales 587.597 hectáreas pertenecen a esta cuenca.

En agosto 25 de 2004 la Magistrada Nelly Yolanda Villamizar de Peñaranda del Tribunal Administrativo de Cundinamarca profirió Sentencia de la Acción Popular No. 01-479, expedientes acumulados No. 00-122; No.01-428 y 01-343, vinculando al Departamento de Cundinamarca y a la Beneficencia de Cundinamarca, al cumplimiento de unas obligaciones. El Magistrado Marco Antonio Vellilla Moreno del Consejo de Estado el 28 de marzo de 2014 profirió Sentencia de segunda instancia de la Acción Popular AP-25000-23-27-000-2001-90479-01, en la cual ratificó la vinculación al Departamento de Cundinamarca, que ya se había generado en la primera instancia. El 17 de julio de 2014 el Consejo de Estado expidió Auto de Adición y Aclaración a la Sentencia proferida el 28 de marzo de 2014. La Sentencia quedo debidamente ejecutoria a partir de 14 de agosto de 2014.



Para atender las obligaciones de la sentencia, el Departamento ha venido adelantando acciones tendientes a la construcción de sinergias que permitan resolver de manera estructural la problemática atinente al Río Bogotá, por lo que desde fechas anteriores a la promulgación del fallo del Consejo de Estado, entre las que se cuentan:

- Apoyo a la producción más limpia al gremio de las Curtiembres
- Conformación del Consejo de Cuenca
- Apoyo en el ajuste de 18 PGIRs
- Identificación y priorización de áreas objeto de reforestación conjuntamente con la autoridad ambiental y en especial aquellas aledañas al Salto del Tequendama.
- Identificación con la CAR, de ecosistemas lenticos prioritarios para la conservación del recurso hídrico.
- se elaboró el plan de acción que permite la preservación y conservación del Salto de Tequendama y la Casa Museo Salto del Tequendama como paisaje cultural y el estudio y Acto Administrativo para su declaratoria como bien de Patrimonio Cultural.
- Se cooperó en las campañas de uso eficiente y ahorro del agua en los municipios de la cuenca.
- Campañas de promoción hacia la reutilización del agua.
- Realización del censo de actividad industrial
- Se adoptó el Plan estratégico Nacional de Investigación Ambiental
- Se incluyó el capítulo de reciclaje en los PRAES de las Instituciones Educativas del Departamento en municipios no certificados.
- Capacitación a grupos de reciclaje de la cuenca.
- Capacitación a comunidades en procesos de reciclaje²⁷.

El Gobierno Nacional, la CAR, el Distrito Capital, el Departamento y los 46 municipios de Cundinamarca, han venido trabajando en la recuperación del río, articulando acciones para dar cumplimiento a la Sentencia proferida en el año 2004 y al CONPES 3320 de 2004. La Sentencia del Consejo de Estado impuso al Departamento de Cundinamarca 29 Órdenes directas, de las cuales se encuentran cumplidas al 100% 14 órdenes directas, y como apoyo a los municipios se cumplieron al 100% 4 órdenes. A continuación, en la tabla se reflejan las órdenes que se encuentran en proceso de cumplimiento y que serán objeto de incorporación en las metas del Plan de Desarrollo Municipal 2016 – 2019 “Cota Municipio Ecoindustrial de la Sabana”.

Para el próximo cuatrienio, el municipio realizará las siguientes acciones en el marco del Fallo del Río Bogotá²⁸.

PLAN BASICO DE ORDENAMIENTO TERRITORIAL

Acciones:

- Delimitación de áreas de riesgo por remoción en masa, inundación e incendios
- Delimitación de nuevas áreas de protección de interés ambiental
- Delimitación de las áreas de protección por capacidad agrologica tipo 1,2,3.
- Delimitación de áreas de protección de cuerpos hídricos, acuíferos y humedales del resbalón, calandayma y la florida.
- Inclusión de políticas y lineamientos para la mitigación de cambio climático.

²⁷ Tomado de: Gobernación de Cundinamarca - Secretaría Jurídica Cundinamarca, 2014.

²⁸ Fuente: SAMADE - Secretaría Agropecuaria, Medio Ambiente y Desarrollo Económico



- Interconectividad con la estructura ecológica regional entre la reserva Thomas Van der Hammen con la Serranía el Majuy.
- Proyecto de recuperación ambiental del Río Bogotá.
- Programa de recuperación de fuentes hídricas.
- Armonización al Plan de Manejo de la Reserva Forestal Protectora Productora Cuenca Alta del Río Bogotá, Acuerdo 30 de 1976 Res 138 2014
- Armonización al Plan de Manejo y Ordenamiento de la Cuenca Hidrográfica Río Bogotá. POMCA.
- Inclusión del Acuerdo 017 de 2009, delimitación de la Ronda de Protección Río Bogotá.
- Armonización Plan de Manejo Laguna de Cune, humedal de La Florida.
- Determinantes y lineamientos para la franja ambiental entre Zona industrial y Parcelas.
- Inclusión de políticas de protección del medio ambiente y los recursos naturales.

PLAN MAESTRO DE ACUEDUCTO Y ALCANTARILLADO

Acciones:

- Construcción, adecuación y mantenimiento de redes de acueducto
- Construcción, adecuación y mantenimiento de redes de alcantarillado
- Construcción, mantenimiento y adecuación de pozos profundos
- Ampliación redes de acueducto
- Construcción, mantenimiento y adecuación PTAPS

PROYECTOS AMBIENTALES ESCOLARES PRAES y PROCEDA

Acciones:

- Cultura ambiental y procesos participativos
- Realizar y fomentar los PROCEDAS - Proyectos Ambientales Ciudadanos en Educación Ambiental y apoyar los PRAE - Proyecto Ambiental Escolar por institución.

PLAN DE GESTIÓN INTEGRAL DE RESIDUOS SÓLIDOS

Acciones:

- Saneamiento básico ambiental - Implementar las acciones propuestas en el PGIRS - Planes de Gestión Integral de Residuos Sólidos y actualizar el PSMV - Plan de Saneamiento y Manejo de Vertimientos e implementar sus acciones.
- Inventario y clasificación de las industrias de acuerdo con su nivel de impacto ambiental en el municipio de Cota.

MANEJO DE CUENCAS Y MICROCUENCAS

Acciones:

- Recuperar la capacidad hidráulica de fuentes hídricas del Municipio.
- Adoptar e implementar el uso eficiente y ahorro del agua
- Realizar diagnóstico, formulación y plan de manejo de aguas subterráneas del Municipio
- Realizar estudios para la compra de los humedales de Calandaima y Resbalón dentro de la estructura ecológica principal.



REFORESTACIÓN

Acciones:

- Aumentar y proteger la cobertura boscosa
- Realizar una formulación y plan de manejo de la Serranía del Majuy
- Consolidar zonas de ronda, Planes de manejo ambiental de áreas de importancia estratégica y zonas de manejo ambiental
- Manejo de la Biodiversidad
- Comprar predios de interés ambiental.
- Realizar Piloto de pagos por servicios ambientales.

14.2.6 Factores contaminantes

14.2.6.1 Contaminación hidrográfica

El río Bogotá ha sido considerado el desaguadero de la aglomeración humana más grande de Colombia, recibe 14.4 m³/seg de aguas residuales producidas por más de 9 millones de habitantes, las aguas despiden en ciertas épocas del año olores ofensivos, parte de su contaminación ha frenado el desarrollo de algunos municipios que centran sus expectativas en la utilización del recurso como aporte a las actividades que ejercen especialmente en el sector agropecuario.

Uno de los mayores índices de contaminación se encuentra a la altura del municipio de Villapinzón, debido a las descargas realizadas por la actividad de las curtiembres, afectando la calidad durante el recorrido por la Sabana por las descargas de las diferentes industrias.

Al interior del municipio de Cota la calidad del agua se ha visto afectada por la proliferación de viviendas ilegales, el vertimiento en el sector agrícola de fertilizantes y pesticidas para el manejo de suelo, y las excretas del ganado que aprovechan los potreros contiguos a la zona de protección de los ríos, igualmente están las descargas de los residuos químicos del sector industrial y del alcantarillado que en algunos sectores llegan directamente al río Bogotá sin ningún tipo de tratamiento.

14.2.6.2 Contaminación del aire

El municipio de Cota dentro de su vocación y actividad agrícola e industrial, evidencia la presencia de empresas generadoras de gases y partículas atmosféricas. Estas empresas son vigiladas por medio de las visitas de inspección de las profesionales de saneamiento Ambiental.

Además de las emisiones industriales, factores como las quemas de basuras domésticas, se suman a los gases generados por los plaguicidas utilizados en el agro y las empresas floricultoras, los cuales no cuenta con adecuada disposición final. No se cuenta con datos específicos en referencia al nivel de contaminación del aire dentro del municipio.



Frente a las emisiones producidas por el parque automotor, planta de tratamiento de aguas residuales, industrias de lácteos, industrias agroquímicas y concentrados, industria química, actividad agrícola, avícola con sacrificio de aves (galpones), establecimientos nocturnos o restaurantes, se presenta el fenómeno de emisión de partículas en suspensión con niveles de afectación alta y media, además de generar olores desagradables y perturbación ciudadana.

Conclusiones – Dimensión Ambiental

El municipio de Cota tiene una amplia potencialidad en materia paisajística e hídrica que requieren acciones de preservación y control por parte de las autoridades locales. El recurso hídrico esta habido de acciones para fortalecer su administración, por otra parte, el municipio debe realizar una apuesta respecto a la exploración de nuevos pozos para la captación de agua, ya que de los tres (3) existentes uno termina su vida útil en 2019, por otra parte, se hace necesaria la búsqueda de nuevas alternativas para suplir el abastecimiento de agua potable del municipio y su población. En relación con el adecuado manejo de la cuenca del río Bogotá, Cota al hacer parte de la Cuenca del río debe acoger las acciones estipuladas en la sentencia del tribunal contencioso administrativo de Cundinamarca sobre la recuperación del Río Bogotá.

Por otra parte, según información de la CAR en el municipio podrían materializarse riesgos relacionados con eventos de inundaciones y deslizamientos, en ese sentido el municipio debe contemplar acciones para mitigar este tipo de riesgos. Así mismo propender por acciones encaminadas a la conservación y protección de cuerpos de agua, conservación, restauración y uso sostenible de ecosistemas estratégicos, abastecimiento de agua potable, saneamiento básico, desarrollo agropecuario y desarrollo socioeconómico.

Finalmente, es inminente la actualización del PBOT del municipio, dentro de los temas más relevantes a tratar es la definición de áreas de protección y áreas de preservación, con el fin de identificar la necesidad o no de posibles adquisiciones de predios por parte del municipio.

Aunque el municipio tiene un paisaje y suelos altamente intervenidos, tiene un destacado inventario en materia de flora y fauna que requiere acciones de preservación, divulgación y concientización por parte de los pobladores.

ARTÍCULO 15 - DIMENSIÓN INSTITUCIONAL

15.1 Centro de reclusión

El municipio cuenta con un (1) centro de reclusión de tipo municipal con capacidad para 16 reclusos. En un reciente informe (2014) del área de Inspección, Vigilancia y Control del municipio, se evidenció la falta de condiciones sanitarias del establecimiento reclusión, lo que indica la necesidad de mejorar las condiciones de saneamiento e higiene, tales como mejora de la infraestructura, tratamiento adecuado de desechos, diseño de prácticas idóneas para el manejo reclusión, entre otras.



15.2 Justicia y seguridad

• Infraestructura

Cota cuenta con dos (2) inspecciones de policía ubicadas en el centro de la cabecera municipal. Se tiene un Comando de Policía con 38 auxiliares bachilleres, 15 auxiliares regulares, 17 patrulleros, 1 teniente y 1 sargento. También se cuenta con 2 CAI móviles y el CAI perimetral de la calle 80. En la zona Industrial se cuenta con un puesto fijo.

Para la administración de justicia y presentación de denuncias se tienen 2 fiscalías (General y de infancia y adolescencia), un (1) Juzgado (Promiscuo Municipal) una (1) comisaria de familia y la Secretaría de Gobierno Municipal.

• Cifras seguridad

El municipio de Cota presenta un entorno poco violento, en donde no hay hechos recientes de desplazamiento forzado, frente a sucesos por homicidios, se destaca una tasa de 3,00 por cada 100.000 habitantes, inferior al promedio departamental que se ubica en 6,58.

El entorno también presenta cifras por delitos comunes inferiores al promedio regional y departamental. En estos se pueden destacar el hurto a vehículos, personas y establecimientos. No obstante, estos delitos son de alto impacto y se requiere reforzar las medidas de seguridad para contrarrestar este tipo de delitos. Cabe resaltar que no se tienen cifras por hurto de celulares, siendo este delito una de las situaciones más preocupantes en la seguridad urbana alrededor del país. A continuación, se presenta el consolidado de cifras en seguridad.

Tabla 44 Cifras conflicto armado y seguridad – Municipio de Cota (2014)

	Municipio	Promedio regional	Promedio departamental
Homicidios por 100 mil habitantes	3,00	7,33	6,58
Hurto a comercio por 100 mil habitantes	n.d	28,43	20,47
Hurto a personas por 100 mil habitantes	28,68	68,40	30,98
Hurto a residencias por 100 mil habitantes	4,10	39,69	15,08
Hurto a automotores	1,00	15,06	5,65
Fuente: SUJIN, 2014			
Hectáreas sembradas de coca	0,00	19,04	0,00
Secuestros por 1000 habitantes	0,00	0,00	0,00
Fuente: SIMCI - 2014, Mindefensa - 2014			
Número de celulares robados	n.d	37,02	14,95
Fuente: Policía Nacional, 2014			
Desplazamiento forzado	0,00	20,52	6,51
Víctimas minas antipersonal	0,00	0,05	0,00

FUENTE: DAICMA, UARIV, DNP (2014)

Frente a cifras que competen a la convivencia de los habitantes de Cota se encuentran las cifras de (2014) distribuidas



de la siguiente forma: violencia interpersonal (15) en 2014, (Tasa 61,46 por 100000 hab) violencia intrafamiliar (1 caso - tasa de 8,19 por 100000 hab) Violencia sexual: 3 Mujeres (Tasa de 12,29 por 100000 hab).

15.3 Desarrollo comunitario y participación

La Alcaldía de Cota ha establecido la Oficina de Enlace Indígena, esta funciona en la vereda del territorio indígena y tiene como función brindar un enlace entre esta comunidad y la Alcaldía. Cuenta con una funcionaria indígena y 3 guardas de bosque, los cuales tienen como función la protección y custodia de la reserva forestal del cerro.

Como espacios de participación ciudadana se encuentran las Juntas de Acción Comunal. Para 2014 se contabilizaron 9 JAC constituidas. También se cuenta con la existencia de ASOJUNTAS, la cual representa el conglomerado de juntas de acción comunal de Cota. La Alcaldía ha prestado capacitación para el fortalecimiento de dichas organizaciones.

También se cuenta con otras organizaciones y comités de participación en donde se tratan diferentes temas, tales como promoción de la salud, prevención del trabajo infantil, convivencia, entre otras. Se destacan las siguientes:

- COPACO – Comités de Participación Comunitaria
- COVECOM – Comité de Vigilancia Epidemiológica Comunitaria
- CTSSS - CONSEJO TERRITORIAL DE SEGURIDAD SOCIAL EN SALUD
- CPSPA – Comité de Prevención de Sustancias Psico Activas
- CETI - COMITÉ ERRADICACIÓN DE TRABAJO INFANTIL
- CD - COMITÉ DE DISCAPACIDAD
- CJT - COMITÉ DE JUSTICIA TRANSICIONAL
- CCE - COMITÉ DE CONVIVENCIA ESCOLAR
- AU - ASOCIACIÓN DE USUARIOS

En total, de acuerdo con cifras de la Secretaría de Gobierno (2015) se contabilizaron 504 formas de participación social, en donde predominan los consejos territoriales de seguridad en salud, donde se cuenta con (116) de estas organizaciones.



15.4 Fortalecimiento institucional.

El municipio de Cota posee un entorno económico que se relaciona con la alta confluencia de empresas y sectores estratégicos de la industria que tienen operaciones en el territorio. A su vez, la cercanía con la ciudad de Bogotá hace del territorio un enclave favorecido por la confluencia de medios de transporte, empresas y movimiento constante de personas y mercaderías, entre ellas el cultivo de hortalizas, flores, servicios logísticos, bodegaje, transformación de materias primas y mercado inmobiliario en crecimiento.

Estas dinámicas sociales y económicas han creado grandes retos para el entorno y la institucionalidad, tales como contar con las herramientas y capacidades técnicas y de gestión adecuadas para manejar problemas derivados del desarrollo, como el alto número de población flotante y la creciente llegada de nuevos proyectos urbanísticos y zonas francas, que presionan por soluciones en materia de servicios públicos, seguridad, vías de acceso y garantía y prestación de servicios en salud y educación. Así mismo el municipio necesita estar en el marco del estatuto tributario, para ello es necesario que el municipio actualice el estatuto tributario vigente y gestione nuevos recursos provenientes de instituciones nacionales o préstamos para lograr cumplir sus metas.

La evaluación de desempeño Integral de los municipios del país, realizada por el DNP todos los años, resume el desempeño de las administraciones municipales desde una óptica integral, teniendo como base los componentes de Eficacia, Eficiencia, Gestión y Cumplimiento de Requisitos Legales. Las calificaciones cercanas a 100 corresponden a los municipios de mejor desempeño, por ser los municipios que cumplen lo establecido en sus planes de desarrollo, consiguen la mayor cantidad de bienes y servicios en relación con los insumos que utilizan, cumplen a cabalidad lo estipulado en la Ley 715 de 2001 en cuanto a la ejecución de los recursos del SGP y tienen una alta capacidad de gestión administrativa y fiscal (Fuente DNP - Evaluación del desempeño integral de los municipios y distritos, vigencia 2013).

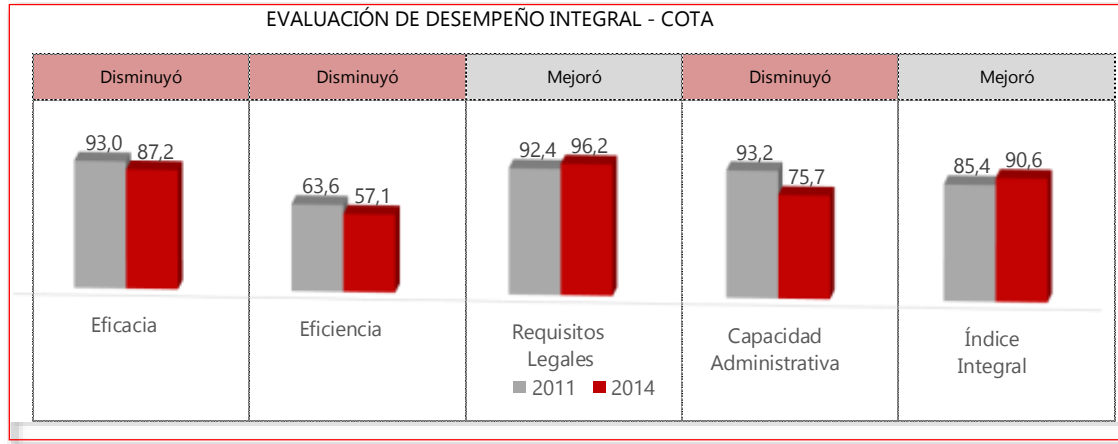
Índice de Desempeño Integral Municipal - IDI

$$\text{IDI} = 0,25 \text{ Eficacia}_i + 0,25 \text{ Eficiencia}_i + 0,25 \text{ Requisitos Legales}_i + 0,25 \text{ Gestión}_i$$

Fuente: DNP-DDTS.



Gráfica 12 Evaluación de desempeño Integral de Cota (2014)



FUENTE: DNP

Respecto a la evaluación de desempeño integral de Cota y como se observa en la gráfica, el índice Integral de 2014 comparada con la situación municipal en 2011.

Fortalezas: Muestra una mejoría de desempeño integral, pero solamente en el cumplimiento de Requisitos Legales pasando de 92,4 (2011) a 96,2 (2014).- FUENTE: DNP

Debilidades: El índice que mostró el retroceso más grande es la Capacidad Administrativa, que disminuyó de 93,2 (2011) a 75,7 (2014); le siguen, Eficiencia que pasó de 63,3 (2011) a 57,1 (2014) y por último Eficacia que pasó de 93 (2011) a 87,2 (2014). - FUENTE: DNP

El retroceso de la capacidad administrativa de su eficiencia y su eficacia se presenta debido a que en la última década la administración municipal no ha fortalecido ni actualizado su sistema de gestión, el municipio adolece de caracterización de procesos y estrategia de relacionamiento con grupos de interés en su secretaria de hacienda, así mismo, la administración posee un débil sistema de servicio al ciudadano, el código de ética del municipio es inocuo ya que no está actualizado y por ello no es posible su implementación, respecto al manual de procesos, a pesar de su existencia este no se puede implementar ya que no está actualizado, tampoco ha existido un compromiso de la entidad territorial respecto al fortalecimiento del plan de carrera de sus funcionarios en movilidad y empleabilidad.

Por otra parte, el Modelo Estándar de Control Interno – MECI existe, sin embargo, este no ha sido actualizado, por tal motivo su implementación ha sido precaria ya que este debe estar acorde con la realidad municipal. Así mismo, en el municipio tampoco existe un mapa de riesgos de seguridad y convivencia – georreferenciación del delito en el municipio, herramienta esencial para la gestión desde la secretaria de gobierno.

Finalmente, dentro de la posible estrategia de reestructuración organizacional de la entidad se debe tener en cuenta la creación de la secretaria de desarrollo económico, ya que en la actualidad este tema está adscrito a la secretaria agropecuaria y de medio ambiente, también, sería conveniente, dado que el sector industrial es un rubro importante de la economía del municipio estudiar la viabilidad de crear la secretaria de competitividad y desarrollo empresarial como área fundamental para gestionar dicho tema, también, estudiar la viabilidad de crear el instituto municipal de cultura y turismo como instancia para la buena gestión e impulso de este tema en el municipio. Así mismo, dada la



CONCEJO MUNICIPAL DE COTA

CUNDINAMARCA COLOMBIA

multiplicidad de funciones que en la actualidad posee la secretaria general y de gobierno en áreas como de contratación, jurídica, comisaria de familia, inspecciones de policía, almacén, archivo recepción, entre otras, se hace necesaria la separación de funciones a partir de la creación de otras dependencias que gestionen dichos temas.

El organigrama actual de la administración es el siguiente:



FUENTE: Pagina Web – Alcaldía Municipal de Cota

A continuación, se expone la tabla de recursos del municipio a diciembre de 2015:

Tabla 45 Balance financiero a 2015 y Balance General al mes de diciembre 2015²⁹

Balance Financiero

MUNICIPIO DE COTA				
Nit: 899999705-3				
Estado de Actividad Financiera, Económica, Social y Ambiental				
A 31 de Diciembre de 2015				
		Saldo anterior	Saldo Diciembre	Saldo Final 2015
4	INGRESOS	91.454.948.359,07	10.217.862.246,51	101.672.810.605,58
41	INGRESOS FISCALES	78.862.713.615,00	7.903.201.903,00	86.765.915.518,0

²⁹ Ver detalle Anexo IV



CONCEJO MUNICIPAL DE COTA

CUNDINAMARCA COLOMBIA

MUNICIPIO DE COTA				
Nit: 899999705-3				
Estado de Actividad Financiera, Económica, Social y Ambiental				
A 31 de Diciembre de 2015				
		Saldo anterior	Saldo Diciembre	Saldo Final 2015
				0
4105	TRIBUTARIOS	105.195.413.636,00	7.173.852.604,00	112.369.266.240,00
4110	CONTRIBUCION	3.622.877.498,00	791.052.413,00	4.413.929.911,00
4195	DEVOLUCIONES Y DESCUENTOS (DB)	29.955.577.519,00	61.703.114,00	30.017.280.633,00
44	TRANSFERENCIAS	10.019.399.748,18	1.655.521.936,41	11.674.921.684,59
4408	SISTEMA GENERAL DE PARTICIPACIONES	4.247.290.758,00	1.042.349.226,15	5.289.639.984,15
4413	OTRAS TRANSFERENCIAS	9.067.551,00	00,00	9.067.551,00
4421	SISTEMA GENERAL DE SEGURIDAD SOCIAL EN SALUD	1.308.883.544,37	157.837.361,27	1.466.720.905,64
4428	OTRAS TRANSFERENCIAS	4.454.157.894,81	455.335.348,99	4.909.493.243,80
48	OTROS INGRESOS	2.572.834.995,89	659.138.407,10	3.231.973.402,99
4805	FINANCIEROS	1.778.652.033,40	99.317.655,66	1.877.969.689,06
4810	EXTRAORDINARIOS	183.644.481,12	244.269.143,42	427.913.624,54
4815	AJUSTE DE EJERCICIOS ANTERIORES	610.538.481,37	315.551.608,02	926.090.089,39
5	GASTOS	49.359.061.810,97	16.351.706.825,56	65.710.768.636,53
51	DE ADMINISTRACIÓN	11.213.125.539,53	2.624.257.203,86	13.837.382.743,39
5101	SUELDOS Y SALARIOS	5.057.154.218,70	1.160.331.095,99	6.217.485.314,69
5102	CONTRIBUCIONES IMPUTADAS	82.885.110,63	7.496.481,00	90.381.591,63
5103	CONTRIBUCIONES EFECTIVAS	582.897.712,00	54.869.002,00	637.766.714,00
5104	APORTES SOBRE LA NÓMINA	137.614.048,00	12.508.850,00	150.122.898,00
5111	GENERALES	5.335.608.450,20	1.389.051.774,87	6.724.660.225,07



CONCEJO MUNICIPAL DE COTA

CUNDINAMARCA COLOMBIA

MUNICIPIO DE COTA				
Nit: 899999705-3				
Estado de Actividad Financiera, Económica, Social y Ambiental				
A 31 de Diciembre de 2015				
		Saldo anterior	Saldo Diciembre	Saldo Final 2015
5120	IMPUESTOS, CONTRIBUCIONES Y TASAS	16.966.000,00	00,00	16.966.000,00
52	DE OPERACIÓN	5.037.620.019,43	2.872.425.456,45	7.910.045.475,88
5202	SUELDOS Y SALARIOS	619.769.412,00	161.838.088,00	781.607.500,00
5203	CONTRIBUCIONES IMPUTADAS	2.627.405,00	3.782.843,00	6.410.248,00
5204	CONTRIBUCIONES EFECTIVAS	105.099.418,00	9.951.134,00	115.050.552,00
5207	APORTES SOBRE LA NÓMINA	8.466.028,00	1.369.000,00	9.835.028,00
5211	GENERALES	4.301.657.756,43	2.695.484.391,45	6.997.142.147,88
54	TRANSFERENCIAS	6.900.053.095,88	678.177.506,65	7.578.230.602,53
5423	OTRAS TRANSFERENCIAS	6.900.053.095,88	678.177.506,65	7.578.230.602,53
55	GASTO PÚBLICO SOCIAL	21.436.528.985,76	9.663.613.929,32	31.100.142.915,08
5501	EDUCACIÓN	9.049.749.206,32	2.084.360.178,32	11.134.109.384,64
5502	SALUD	1.734.125.631,61	459.395.925,00	2.193.521.556,61
5503	AGUA POTABLE Y SANEAMIENTO BÁSICO	1.296.078.525,04	383.506.078,00	1.679.584.603,04
5506	CULTURA	2.313.783.347,35	1.959.940.550,74	4.273.723.898,09
5507	DESARROLLO COMUNITARIO Y BIENESTAR SOCIAL	6.317.714.137,95	3.151.581.380,26	9.469.295.518,21
5508	MEDIO AMBIENTE	571.025.151,49	1.547.863.341,00	2.118.888.492,49
5550	SUBSIDIOS ASIGNADOS	154.052.986,00	76.966.476,00	231.019.462,00
57	OPERACIONES INTERINSTITUCION ALES	3.150.357.197,76	331.284.842,26	3.481.642.040,02
5722	OPERACIONES SIN FLUJO DE EFECTIVO	3.150.357.197,76	331.284.842,26	3.481.642.040,02



CONCEJO MUNICIPAL DE COTA

CUNDINAMARCA COLOMBIA

MUNICIPIO DE COTA				
Nit: 899999705-3				
Estado de Actividad Financiera, Económica, Social y Ambiental				
A 31 de Diciembre de 2015				
		Saldo anterior	Saldo Diciembre	Saldo Final 2015
58	OTROS GASTOS	1.621.376.972,61	181.947.887,02	1.803.324.859,63
5801	INTERESES	1.378.573.297,20	174.281.445,00	1.552.854.742,20
5802	COMISIONES	6.264,00	1.392,00	7.656,00
5805	FINANCIEROS	1.607,00	4.361.298,96	4.362.905,96
5815	AJUSTE DE EJERCICIOS ANTERIORES	242.795.804,41	3.303.751,06	246.099.555,47

Balance Contable

Activos en millones		
Código	Nombre	Saldo
11	EFFECTIVO	79.652,00
12	INVERSIONES E INSTRUMENTOS DERIVADOS	6.228,00
13	RENTAS POR COBRAR	10.191,00
14	DEUDORES	1.970,00
16	PROPIEDADES, PLANTA Y EQUIPO	118.733,00
17	BIENES DE BENEFICIO Y USO HISTÓRICO Y CULTURALES	70.589,00
19	OTROS ACTIVOS	17.327,00

Pasivos en millones		
Código	Nombre	Saldo
23	OPERACIONES DE FINANCIAMIENTO Y INSTRUMENTOS DERIVADOS	32.373,00
24	CUENTAS POR PAGAR	2.834,00
25	OBLIGACIONES LABORALES Y DE SEGURIDAD SOCIAL INTEGRAL	189,00
27	PASIVOS ESTIMADOS	5.313,00
29	OTROS PASIVOS	60.626,00

Patrimonio en millones		
Código	Nombre	Saldo
31	HACIENDA PÚBLICA	203.355,00

TOTAL ACTIVOS	304.690,00
---------------	------------



CONCEJO MUNICIPAL DE COTA

CUNDINAMARCA COLOMBIA

TOTAL PASIVOS + PATRIMONIO	304.690,00
----------------------------	------------

FUENTE: Secretaria de Hacienda Municipal.

15.5 Equipamiento - Obras

15.5.1 Espacio público

El área central del municipio se encuentra atravesada por una vía departamental, lo que incide en una gran afluencia de vehículos y de rutas de transporte intermunicipal. En el sector rural en las veredas de La Moya y el Abra existe un tramo de ciclo ruta de 2.8 Km.

El espacio Público Efectivo corresponde al espacio de carácter permanente, conformado por zonas verdes, parques, plazas y plazoletas. Para efectos de su medición se estableció un indicador de espacio público por habitante y un índice mínimo de EPE de 15 M2. (Artículo 14 - Decreto 1504 de 1998). En Colombia el indicador promedio estimado (año 2010 principales capitales CONPES 3718) es de 3.3 M2. Actualmente se calcula en 0.52 M2 el índice de espacio público efectivo por habitante en el municipio, encontrándose un déficit de 10 M2 por habitante, de acuerdo a lo establecido en la norma de espacio público. Por otro lado, el municipio cuenta con una cobertura de alumbrado público cercana al 95% en todo el territorio.



Foto 7 Plaza principal - Luis Carlos Galán Sarmiento (2014)

15.5.2 Patrimonio cultural de Cota

Uno de los elementos más importantes del patrimonio cultural y arqueológico en Cota es la conocida "Piedra de Tapia", en la que se encuentran gravados de antiguos pobladores del territorio, entre ellos los Muiscas. En la actualidad hay aproximadamente 11 de estos vestigios. No obstante, se encuentran en regular estado, debido al paso del tiempo y hechos de vandalismo.



CONCEJO MUNICIPAL DE COTA

CUNDINAMARCA COLOMBIA

También se tiene la Iglesia Nuestra Señora del Rosario de Cota, en la capilla se venera la imagen que es una talla en madera del siglo XVI, el altar mayor está tallado en una sola piedra. Esta Iglesia se construyó con materiales de la Iglesia antigua, demolida el 31 de mayo de 1873.

El parque principal con su forma poligonal y sus edificios circundantes de forma irregular, son inspirados en la Plaza de la Concordia en París, de él se desprenden siete calles que comunican con el resto del municipio. Hoy conocido con el nombre de Parque Luis Carlos Galán Sarmiento. Tanto la Iglesia como el parque fueron diseñados por el Artista Alberto Urdaneta.

La Hacienda Santa Cruz es importante desde el punto de vista arquitectónico y de conservación histórica, ya que desde allí se inició el proceso de expansión en el territorio en épocas de la Colonia. En el sitio se construyó el primer templo donde predicó por primera vez la Palabra Divina, Fray Juan de Méndez en 1570.

El Noviciado es otra de las Haciendas importantes, en la que se dejó de lado la productividad agropecuaria para convertirse en centro de trabajo intelectual y social. Se conservan sus dos caserones iniciales. Uno de ellos de estilo colonial construido a mediados del siglo XVII, y el otro de estilo republicano construido a mediados del siglo pasado.

La Hacienda Buenavista también diseñada y construida por el artista Urdaneta posee un alto contenido de historia pues allí se hospedaron grandes personajes de la patria.

El Puente de la Virgen que comunica con la localidad de Suba, ubicado sobre el Río Bogotá, fue construido en 1932, por el Ingeniero Eustaquio Mantilla Bretón, declarado monumento municipal, mediante Acuerdo Municipal No. 3 del 31 de agosto de 1992, año en que se destinó exclusivamente para el paso de peatones y ciclistas.

Tabla 46 Cuadro de patrimonio histórico, arquitectónico y cultural

ELEMENTO	LOCALIZACIÓN
Piedra de Tapia – Territorio Indígena	Cerro del Majuy
Parque Luis Carlos Galán Sarmiento en su forma poligonal	Comprendida entre la transversal 6, diagonal 12, transversal 4, diagonal 11 demarcando el polígono.
Centro Histórico	Entre Carreras 6 y 4 y Calles 11 y 13
Iglesia de Nuestra Señora del Rosario de Cota	Parque Principal, manzana 018
Puente de la Virgen	Avenida Suba, sobre el Río Bogotá
Casa de la Hacienda El Noviciado	Vereda la Moya
Casa de la Hacienda Santa Cruz	Vereda Pueblo Viejo
Casa de la Hacienda Buenavista	Vereda Vuelta Grande
Casa de la Hacienda Granada	Vereda Vuelta Grande
Casa Zafra o Sede Administrativa Colegio Refous	Vereda Roza
Casa esquinera	Cra 5 con calle 4 esquina No. Cat. 010000500014000
Roca la Moya o Calendario Muisca	Hacienda el Noviciado
Hacienda Buenavista y su recurso natural (cavernas del cerro)	Hacienda Buenavista



CONCEJO MUNICIPAL DE COTA

CUNDINAMARCA COLOMBIA

ELEMENTO	LOCALIZACIÓN
La Alberca (Provisión histórica de agua para consumo humano.	El Libertador
Dictógrafos y cavernas	Cerro Majuy
Rondas del río Bogotá y sus terrazas como asentamiento Muisca	Cuenca Río Bogotá

FUENTE: Secretaria de Planeación - Municipio de Cota (2000)

Conclusiones – Dimensión Institucional

El municipio de Cota es un municipio en constante crecimiento, esto significa mayores retos en su gestión, situación que requiere acciones concretas de la administración para afrontar este acelerado crecimiento poblacional y económico. Al respecto la municipalidad requiere mejorar los indicadores de capacidad administrativa, eficiencia y eficacia que le permitan cumplir con las metas del plan de desarrollo; así mismo, debe articular el recurso humano con los propósitos misionales de cada una de las secretarías y sus necesidades técnicas, implementando sistemas de gestión que faciliten la toma de decisiones en miras de una estrategia de reestructuración institucional como se menciona en el aparte de fortalecimiento institucional del presente diagnóstico.

El municipio, necesita de mejoras e inversión en las vías secundarias y terciarias de las veredas, ya que buena parte de ellas se encuentran en regular y mal estado. Por otra parte, es necesario realizar inversiones en el acueducto municipal, debido a que este se acerca al fin de su vida útil, lo que puede empezar a afectar la provisión y calidad del agua del municipio.



CAPÍTULO II ANÁLISIS DE FUENTES PRIMARIAS, MESAS DE PARTICIPACIÓN CIUDADANA

ARTÍCULO 16 – MESAS DE PARTICIPACIÓN CIUDADANA

La metodología utilizada en la construcción del presente Plan de Desarrollo para el Municipio de Cota, parte de la concepción democrática de planeación para fortalecer la democracia participativa, como atributo de la planeación para el desarrollo integral, atendiendo los diferentes grupos de representación y de interés de la entidad territorial; considerando, las opiniones e intereses de los diferentes actores del municipio.

En consonancia con la Ley 152 de 1994 por la cual se establece la Ley Orgánica del Plan de Desarrollo. En su Artículo 3 - Principios Generales, en su literal G) Participación, dice: *“Durante el proceso de discusión de los planes de desarrollo, las autoridades de planeación velarán porque se hagan efectivos los procedimientos de participación ciudadana previstos en la presente Ley”*.

Así mismo, el Artículo 12 de la Ley 152 de 1994, menciona que la instancia de Planeación de la entidad territorial, tiene dentro de sus diferentes funciones en la elaboración y formulación del Plan de Desarrollo, numeral 2: Organizar y coordinar una amplia discusión a nivel municipal sobre el proyecto del Plan de Desarrollo, mediante la organización de reuniones en la entidad territorial en las cuales intervengan los sectores económicos, sociales, ecológicos, comunitarios y culturales, con el fin de garantizar eficazmente la participación ciudadana de acuerdo con el artículo 342 de la Constitución Política.

En este sentido, y con el liderazgo del Alcalde Carlos Julio Moreno Gómez, la Secretaria de Planeación de Cota realizó la instancia de planeación participativa con la ciudadanía, ejercicio que permitió definir los propósitos, objetivos y metas compartidas conforme con la visión de futuro, mediante el diagnóstico conjunto alcaldía - ciudadanía, a través del trabajo de campo entre el equipo de gobierno y habitantes del municipio, conformando siete (7) mesas de trabajo sectoriales rural y urbana y ocho (8) comunitarias, para un total de quince (15) mesas de trabajo con la comunidad³⁰, donde se identificaron conjuntamente las problemáticas relevantes y sus correspondientes alternativas de solución.

Tabla 47 Mesas de participación ciudadana

Instancia de Participación con la Ciudadanía	
Mesas Sectoriales	
Sector	Participantes
1. Sector Educativo	50
2. Población Vulnerable	52
3. Comunidad Indígena	110
4. Animalistas	37
5. Agropecuario y ambiente	93
6. Comerciantes y Artesanos	59
7. Zona Industrial	116

³⁰ Ver Anexo – Memorias Mesas de Trabajo con la Comunidad y asistencia.



CONCEJO MUNICIPAL DE COTA

CUNDINAMARCA COLOMBIA

Instancia de Participación con la Ciudadanía	
Mesas Sectoriales	
Mesas Comunitarias	
Vereda	Participantes
8. Vereda Pueblo Viejo	53
9. Vereda Rozo	60
10. Vereda El Abra	53
11. Centro Urbano	64
12. Vereda Cetime	76
13. Vereda la Moya	63
14. Barrio la Esperanza	64
15. Vereda Parcelas	68
Total de Participantes	1018

FUENTE: Secretaría de Planeación Municipal de Cota

El resultado de cada una de las mesas de participación se realizó teniendo en cuenta las siguientes temáticas trabajadas y sus aspectos priorizados:

- Desarrollo Social, Educación y Salud - **Dimensión Social**
- Instituto Municipal de Recreación y Deporte (IMRD) Cultura y Turismo - **Dimensión Social**
- Agricultura, Ambiente y Desarrollo económico (SAMADE) - **Dimensión Ambiental y Económica**
- Planeación, Obras públicas, Empresa de servicios públicos de Cota (EMSERCOTA) y Alumbrado Público. – **Dimensión Institucional.**
- Gobierno, Hacienda y Talento humano. – **Dimensión Institucional.**

Para cada una de las anteriores se priorizaron las problemáticas y sus posibles alternativas de solución, así:

- Desarrollo Social, Educación y Salud**

Tabla 48 Desarrollo Social, educación y salud

Problemática	Posible alternativa de solución
La familia como eje central de la formación integral	Fortalecimiento de los valores realizando encuentros interactivos
	Acompañamiento psicosocial
Falta de capacitación a las instituciones educativas	Capacitación a docentes y cuidadoras en educación inicial
	Talleres de expresión corporal
Déficit de infraestructura para la primera infancia	Mantenimiento permanente a las instalaciones existentes
	Adquisición de predio y construcción de equipamiento para la primera infancia
Falta de espacios lúdicos	Gestión de un bus interactivo
Embarazo adolescente	Programa de sensibilización para jóvenes sobre la problemática



CONCEJO MUNICIPAL DE COTA

CUNDINAMARCA COLOMBIA

Problemática	Posible alternativa de solución
Falta de herramientas para la competitividad en los jóvenes	Desarrollar y fomentar el programa de Jóvenes Empresarios

FUENTE: Priorización Mesas de Participación Ciudadana

Tabla 49 - Estrategia Red Unidos

Problemática	Posible alternativa de solución
Problemática con la puntuación del SISBEN para el ingreso a programas	Verificación de la ficha de encuesta del SISBEN
Falta de capacitación para ingresar a la oferta laboral	Capacitación en cursos cortos
	Certificación de estudios de capacitación
Problemas con personas en condición de discapacidad	Fortalecer el Banco de ayudas técnicas
Problemas de habitabilidad en viviendas	Programas de vivienda, o mejoramiento de vivienda
	Incluir proyectos VIS en el PBOT
Dificultades con la cobertura	Dar cubrimiento al 100% de las personas en Red Unidos, a los demás programas

FUENTE: Priorización Mesas de Participación Ciudadana

Tabla 50 Mujer Equidad y Género

Problemática	Posible alternativa de solución
Falta de apoyo a proyectos productivos	Creación del Fondo para proyectos de mujeres
	Capacitación y acompañamiento en proyectos
Alto índice de violencia intrafamiliar	Acompañamiento sicosocial
	Articulación con comisaría de familia
	Talleres de sensibilización y educación
La inclusión en los programas	Caracterización de beneficiarios
	Vincular a la mujer rural a los programas
	Vincular a los hombres cabeza de hogar
Defensa de los derechos de la mujer	Creación política pública mujeres cabeza de hogar
Déficit en procesos de participación	Creación de mesas de participación
El programa no está fortalecido	Creación e implementación de Política Pública de "Mujer, equidad y género".
Personas desescolarizadas	Creación de centros de nivelación
Incapacidad de padres en crianza de sus hijos	Creación de la Escuela de padres

FUENTE: Priorización Mesas de Participación Ciudadana

Tabla 51 Víctimas del Conflicto Armado



CONCEJO MUNICIPAL DE COTA

CUNDINAMARCA COLOMBIA

Problemática	Posible alternativa de solución
Falta de apoyo a proyectos productivos	Creación de un Fondo para crédito.
	Capacitación en proyectos productivos
Desunión entre la población víctima y convivencia con la población de cota.	Talleres en resolución de conflictos y educación para la paz.
	Salidas y actividades de recreación
Problemas de acceso a la educación	Vincular a la población víctima a los programas educativos.
Falta de apoyo jurídico y social para vivienda	Asesoramiento en proyectos de vivienda.
Falta de un lugar de reunión	Construcción o adecuación de espacio con capacidad para 400 - 500 personas.
No se ha implementado la política pública de víctimas.	Avances en la implementación de la Política Pública

FUENTE: Priorización Mesas de Participación Ciudadana

Tabla 52 Familias en acción

Problemática	Posible alternativa de solución
Falta de canales adecuados de comunicación	Identificación de madres líderes por vereda
	Hacer comunicación efectiva
	Creación de redes de comunicación
Falta de un lugar de reunión	Establecer un lugar de reunión por veredas

FUENTE: Priorización Mesas de Participación Ciudadana

Tabla 53 Discapacidad

Problemática	Posible alternativa de solución
Falta de institución educativa con formación para educación especial	Capacitación a docentes en educación especial
	Contratación de personal idóneo
Falta de un banco de ayudas técnicas	Fortalecimiento del banco de ayudas técnicas
	Inclusión de población Red Unidos
La situación de cuidadores no es tenida en cuenta cuando es proveedor del núcleo familiar	Incluir a cuidadores proveedores de núcleo en programas de apoyo
Falta de oportunidad laboral	Otorgar el 3% de nómina de la administración a personas en condición de discapacidad
Problemas de accesibilidad en instituciones públicas y movilidad con dignidad.	Requerir en las edificaciones, el cumplimiento a las especificaciones Ley 361
Falta de atención en salud	Dotación y contratación de personal idóneo
Impacto familiar por nacimiento de un niño en condición de discapacidad	Capacitación y formación
Falta de oportunidades en educación superior	Gestión de cupos para personas en condición de discapacidad

FUENTE: Priorización Mesas de Participación Ciudadana



Tabla 54 Adulto Mayor

Problemática	Posible alternativa de solución
La infraestructura no es suficiente para la población adulto mayor	Cambio de Sede, compra de terrenos y construcción de nueva casa del abuelo
Problemas con la infraestructura	Mantenimiento de la Sede
	Ampliación de baterías de baños
	Construcción de cubierta canchas de tejo
Falta hogar de paso para abuelos en situación de abandono	Brindar servicio de hogar de paso
Falta de personal idóneo	Contratar un médico geriatra y enfermera
	Ubicación de un vigilante las 24 horas
	Reubicación del vivendista por mala conducta
Problemas con beneficiarios de programa	Caracterización de población
	Identificación de beneficiarios en programas
Problemas con el transporte	Comprar bus con especificaciones población con discapacidad.
Falta de materiales para talleres	Gestionar materiales
Falta de programas productivos	Crear un banco de recursos para proyectos productivos del adulto mayor

FUENTE: Priorización Mesas de Participación Ciudadana

Tabla 55 Educación

Problemática	Posible alternativa de solución
Fomento y desarrollo de la educación ambiental	Desarrollo de los PRAES
	Implementar Ley 1774 - maltrato animal
Educación intercultural y etnoeducación	Incentivos para educación en la comunidad indígena
La jornada complementaria	Creación de actividades vocacionales
	Fortalecimiento de formación técnica
	Continuar con la jornada como espacio de aprovechamiento del buen uso del tiempo libre
	Se propone una mesa técnica enfocada a la Jornada Complementaria
La articulación de programas entre las secretarías	Creación un eje transversal en relación al aprovechamiento del tiempo libre
	Articular los programas de las Secretarías de Educación, Cultura, Desarrollo Económico y el Instituto de Deportes
	Fortalecer la jornada como espacio de desarrollo de otras



CONCEJO MUNICIPAL DE COTA

CUNDINAMARCA COLOMBIA

Problemática	Posible alternativa de solución
	habilidades
La consolidación de un plan educativo municipal (PEM)	Vincular al sector productivo
	Hacer una Plan Educativo Municipal con enfoque en lo humano
	Plantear como eje transversal, el Territorio
Déficit de infraestructura para el SENA	Compra de predio y construcción de edificio de SENA
Problemas en la infraestructura del colegio departamental.	Hacer un estudio de vulnerabilidad sísmica de todas las edificaciones
Problemas con la infraestructura del colegio Ubamux	Poner en funcionamiento
Dificultades en el programa de alimentación escolar (PAE)	Reestructuración del programa, verificación del cumplimiento a los requisitos
	Fortalecimiento del equipo interdisciplinario
	Creación de los Comparendos familiares
	Programas de Cultura Ciudadana
	Programas para la resolución de conflictos
	Vincular a los padres en programas de tiempo libre
	Incluir cátedra de Paz
Énfasis de los programas con relación a la zona industrial	Convenios con el sector industrial para capacitación a población local
	Programas con vocación en la industria
	Programas de formación en cultura industrial preservando el componente agrario
La inclusión escolar	Programas para escolares en extra-edad
	Programas para escolares en condición de discapacidad
	Implementación de una Política Pública de inclusión educativa
	Alianzas con instituciones especializadas
	Fortalecimiento Proyecto de Vida personas en condición de discapacidad, convenios para oferta laboral en sector industrial
	Fomento de la participación de escolares en procesos de toma de decisiones
La calidad en la educación	Continuar con los programas PRE-ICFES
	Fortalecimiento de convenios con colegios del sector privado en el municipio
	Creación del "Proyecto Aula", para la definición de programas pedagógicos
	Plantear como eje transversal, el Territorio
	Capacitación a docentes



CONCEJO MUNICIPAL DE COTA

CUNDINAMARCA COLOMBIA

Problemática	Posible alternativa de solución
	Implementación del bilingüismo
Aumento del índice de validaciones	Realizar control a los centros de validación
El costo de la educación superior	Fortalecimiento del FOES
	Crear y otorgar los incentivos para educación superior
	Caracterización de población para incentivos
La falta de oferta en educación superior en el municipio	Posibilitar la construcción de una infraestructura para la educación superior en el municipio
	Convenio con universidades para la creación de una sede en el municipio
Desarticulación sectores público y privado	Creación de programas de intercambio
	Convenios y alianzas para los programas
Falta de herramientas para la competitividad en los jóvenes	Desarrollar y fomentar el programa de Jóvenes Empresarios
	Creación de Famiempresas y Microempresas
La educación en la primera infancia	Creación de currículo específico para la PI
	Infraestructuras con norma técnica para la PI
	Articulación con programas de ICBF
Las escuelas como centros de reunión social y de interacción con la institución de gobierno	Creación del Banco de Tierras del municipio para la construcción de espacios sociales
	Creación de "manzanas institucionales" o "Centros de Equipamiento Veredal"
	Creación de "Centros de Actividad multifuncional" inmediato a las escuelas
Reducción del índice de analfabetismo	Programas de alfabetización, lectoescritura
	Programas para adultos

FUENTE: Priorización Mesas de Participación Ciudadana

Tabla 56 Salud

Problemática	Posibles alternativas de solución
Déficit de infraestructura de salud y servicio de salud	Construcción de Equipamiento de Salud
	Mantenimiento de equipos existentes
	Gestión con sector privado para atención en el municipio
	Dotación al centro de salud
	Realizar brigadas de salud

FUENTE: Priorización Mesas de Participación Ciudadana



b) Instituto Municipal de Recreación y Deporte - IMRD Cultura y Turismo

Tabla 57 Instituto Municipal de Recreación y Deporte

Problemática	Posibles alternativas de solución
Déficit de espacios de recreación y deportes	Compra de predio y construcción de campus
	Participación en eventos departamentales
	Mantenimiento a las zonas verdes
	Construcción de nuevos escenarios deportivos
	Mantenimiento a escenario deportivo
	Creación de senderos ambientales
	Mantenimiento de escenarios deportivos
	Brindar dotación adecuada para prácticas deportivas
	Convenios para realización de eventos interveredales, intermunicipales e interdepartamentales
	Mantenimiento a la pista de patinaje
	Poda y mantenimiento de áreas verdes
	Alumbrado en canchas eventos nocturnos
	Creación de núcleos de formación y desarrollo deportivo en cada Vereda
	Descentralización de escuelas de formación
	Reglamentar horarios de espacios deportivos
Hacer más seguro el juego en la cancha PV	
Gestionar ingreso de ciudadanos a cancha de la escuela	
Personal idóneo para la instrucción deportiva	Contratación de instructores idóneos
Falta de dotación para deportistas	Resignificación del Campus Municipal
Falta de eventos deportivos en relación a la comunidad indígena	Programas de formación con enfoque diferencial
	Programas dirigidos a/por la comunidad indígena
Falta de transporte a deportistas	Creación de las olimpiadas muisca
	Adquisición o contratación de bus

FUENTE: Priorización Mesas de Participación Ciudadana

Tabla 58 Cultura y Turismo

Problemática	Posibles alternativas de solución
Déficit De Cobertura En Programas Culturales	Creación de núcleos de formación y desarrollo cultural en barrios
	Puesta en funcionamiento del Cubo Cultural
	Dar continuidad a los programas culturales



CONCEJO MUNICIPAL DE COTA

CUNDINAMARCA COLOMBIA

Problemática	Posibles alternativas de solución
	Articular los programas de las Secretarías de Educación, Cultura, Desarrollo Económico y el Instituto de Deportes
Falta de dotación para cultura	Brindar dotación a escuelas de formación artística
Y apropiación de las tradiciones culturales tradicionales	Creación de lugar de interés de comunidad Muisca
	Programa sensibilización cultura Muisca
	Descentralización de eventos culturales
	Instructores idóneos en procesos culturales
La educación intercultural, etnoeducación y los saberes tradicionales	Programa de preservación de identidad y cultura
	Programas dirigidos a/por la comunidad indígena
	Programas de formación con enfoque diferencial
	Creación de la escuela de artes y oficios
Falta de participación con la comunidad	Dotación a la casa de artesanías
	Programas de apoyo a la comercialización de productos artesanías
	Conformación del Consejo de Cultura
	Programa reconocimiento al territorio indígena como Bien de Interés Cultural o patrimonio local
Déficit de cobertura en programas culturales	Creación del Consejo de Juventudes
	Creación de núcleos de formación y desarrollo cultural y deportivo en cada Vereda
Y déficit de espacios de cultura	Inventario de elementos culturales
	Difusión oportuna y constante de oferta
	Programas dirigidos a/por la comunidad indígena
	Prohibir el uso del campus deportivo para evento
	Cátedra de cultura local
Falta de un escenario - auditorio municipal	Programas de apoyo a artesanos
	Adaptar el escenario "plaza de toros" del campus para un auditorio al aire libre o teatrino.
Incentivar el turismo en el municipio	Realizar el Plan Sectorial de Cultura y Turismo para el municipio
	Implementación de programas de etno-turismo
	Implementación de programas de eco-turismo
	Implementación de programas de turismo relacionado con el patrimonio arquitectónico y cultural del municipio

FUENTE: Priorización Mesas de Participación Ciudadana

c) Agricultura, Ambiente y Desarrollo económico (SAMADE)

Tabla 59 Agricultura



CONCEJO MUNICIPAL DE COTA

CUNDINAMARCA COLOMBIA

Problemática	Posibles alternativas de solución
Escasez de agua para riego	Recuperación de pozos y reservorios
	Programas de restauración ecológica
Escasez de agua	Nuevas tecnologías –tecnificación
	Creación de un distrito de riego
	Construcción de reservorios
	Recuperación de las fuentes hídricas
	Delimitación de las áreas de conservación del medio ambiente y los recursos naturales
	Procesos de restauración ecológica
	Promoción de la agroecología
	Programa cultura ciudadana uso del agua
	Diagnóstico de tierras disponibles
Falta de un censo agropecuario y asociatividad	Realización o conclusión de censo agropecuario
	Creación de un banco de insumos
	Creación de asociaciones o cooperativas
	Diagnóstico de tierras disponibles
Problemas con prácticas agrícolas y economía del campesino	Capacitaciones en agricultura limpia
	Fomento de las BPA Buenas Prácticas Agrícolas
	Dotación e insumos
	Programa de aseguramiento de producción
	Incentivos semillas
	Exención de impuestos al agricultor
	Apoyo desde el sector industrial
	Mejoramiento de la maquinaria de SAMADE
	Regulación de precios de alquiler de maquinaria
	Seguro a cosechas por emergencias climáticas
	Auditorías al banco de maquinaria
	Creación del centro de compostaje
	Capacitación en uso de agroquímicos
	Fondo subsidio por cosechas damnificadas
	Creación de famiempresas agrícolas
Programa de pensión para el agricultor	
Seguridad social al agricultor	
Competitividad en el mercado	Certificación de productos
	Laboratorio de suelos y agua
	Implementación de cultivos alternativos
	Fortalecimiento de unidades de producción
	Fortalecimiento del mercado local



CONCEJO MUNICIPAL DE COTA

CUNDINAMARCA COLOMBIA

Problemática	Posibles alternativas de solución
	Fomento de la agricultura orgánica
Perdida de vocación agrícola y cambio de uso del suelo	Educación orientada al campo
	Inclusión en jornada complementaria
	Continuidad de los cursos del SENA
	Fomento de la cultura agrícola
	Programas de agroturismo (finca demostrativa)
	No permitir cambio de uso del suelo en áreas altamente productivas
	Delimitación del área urbana y restricción de la construcción en áreas rurales
	Aplicación del Decreto 3600 en protección de suelos agrológicos
Falta De Apoyo Al Agricultor	Creación y fortalecimiento del Fondo para Agricultores
	Política de horticultura orgánica
	Formación en escuelas, preservación del saber
	Implementación de abonos orgánicos
	Programa de compostaje
	Política de agricultura sostenible
	Creación de distritos de riego por aguas lluvia
	Apoyo a la mujer rural

FUENTE: Priorización Mesas de Participación Ciudadana



Tabla 60 Ambiente

Problemática	Posibles alternativas de solución
Problemas por plagas	Control de vectores en el municipio
Maltrato animal	Programas de Cultura ciudadana en el cuidado animal
Protección del ambiente, los recursos naturales y los saberes tradicionales	Programas de sustitución de especies foráneas
	Programa de recuperación de fuentes hídricas
	Incentivos con árboles frutales y nativos
	Procesos de restauración ecológica en áreas contaminadas, erosionadas, degradadas
	Delimitación de las áreas de conservación del medio ambiente y los recursos naturales
	Procesos de restauración ecológica
	Programa cultura ciudadana uso del agua
	Convenio con CAR para capacitaciones
	Exigencia de planes ambientales en licencias de construcción
	Programas de reforestación
	Programa de sustitución de especies foráneas
	Delimitación y protección de las áreas de Infiltración y Recarga de Acuíferos
	Aplicación del Decreto 3600 en protección de suelos agrológicos
	Control ambiental a sector industrial
	Creación de nuevas zonas de reserva
	Programa de arborización urbana
	Implementación de política pública de desarrollo urbano sostenible
	Adopción de un Plan Tricenal (30 años), para la conservación del medio ambiente, los recursos naturales y la biodiversidad
	Implementar un centro de acopio para reciclaje
	Separación de red pluvial de aguas negras
	Exigir cerramientos con cercas vivas especies nativas
	Fortalecimiento del Jardín Botánico Medicinal
	Promoción de jardines en espacio público
	Plan integral de recuperación Rio Chicú
	Política para el manejo del recurso hídrico
	Control y seguimiento a vertimientos
	Plan de manejo de la Franja de Protección ambiental
Control y protección a vallados	
Control a rellenos	
Falta mejoramiento especies menores	Mejoramiento de genética



CONCEJO MUNICIPAL DE COTA

CUNDINAMARCA COLOMBIA

Problemática	Posibles alternativas de solución
Fomento y desarrollo de la educación ambiental	Creación de programas de reciclaje en las instituciones educativas y de gobierno
	Enfocar a "Cota, municipio Eco-Industrial", en relación a la protección del medio ambiente
	Fortalecimiento del CIDEA
	Convenio con la CAR para programas de EA
	Desarrollo de los PRAES
	Fomento de Buenas Prácticas Agrícolas
	Difusión del libro Expedición Majuy en instituciones educativas y de gobierno, y a la comunidad
Contaminación por basuras y heces	Capacitación en separación de residuos
	Comparendo ambiental
	Censo canino y felino
	Programas de cultura ciudadana
Maltrato animal a especies domésticas y cabalgatas en el municipio	Cambio de tracción animal por motorizado
	Prohibición de cabalgatas y decomiso de animal
	Participación activa de la Secretaría de Salud
	Creación de la Policía cívica canina
	Comparendo ambiental
	Decomiso de animales
	Campañas para el buen uso de pesticidas
	Prohibición de cabalgatas en el municipio y reemplazo por evento cultural
	Judicialización de abusadores sexuales
	Control a guarderías caninas
Implementación de línea atención inmediata	
Especismo y discriminación	Campañas de sensibilización
	Cambio de lenguaje desde la educación
Abandono a animales de compañía y aumento de perros callejeros	Control de la población
	Creación de guarderías satélites
	Apoyo a las guarderías desde el servicio social
	Campañas de sensibilización
	Censo canino y felino apoyado por Judacota
	Campañas de esterilización masiva
	Implementación de microchips
Implementación de línea atención inmediata	
Comercialización de especies	Control a establecimientos



CONCEJO MUNICIPAL DE COTA

CUNDINAMARCA COLOMBIA

Problemática	Posibles alternativas de solución
	Decomiso de especies exóticas
Falta de infraestructura en salud animal	Mejoramiento de la clínica de SAMADE
	Ampliación horario de atención 24/7
	Atención a emergencias
	Contratación de personal idóneo
	Adquisición de medio de transporte animal
El coso municipal no se usa	Poner en funcionamiento y ampliar su ejecución

FUENTE: Priorización Mesas de Participación Ciudadana

Tabla 61 Desarrollo Económico

Problemática	Posibles alternativas de solución
El espacio urbano en relación al comercio	Planear y consolidar el "Paseo Urbano" peatonalizando la Cra. 5a
	Programas de ecoturismo
	Cultura ciudadana -aseo del espacio público-
	Reglamentación del comercio en espacio público.
	Estudio para delimitación de zonas de tolerancia o zonas de rumba
	Control y reglamentación de avisos y vallas
	Definición de zonas de parqueo y descargue
	Plan de Regularización y Manejo del Centro Histórico
Recuperación y potencialización de las áreas verdes y la vegetación	
Problemáticas que afectan de forma indirecta	Cultura ciudadana -aseo del espacio público-
	Mejorar el servicio de recolección de basuras
Aseo	Programas de reciclaje
Movilidad	Control a las ventas ambulantes
Seguridad	Reglamentación del comercio en espacio p
	Creación de zonas azules para la movilidad
	Puesta en funcionamiento cámaras y alarmas
	Aumento del pie de fuerza en área urbana
	Definición de zonas de parqueo y descargue
	Señalización de sector comercial
La organización de los comerciantes y la competitividad en el mercado	Control a los cánones de arrendamiento
	Carnetización de comerciantes
	Certificaciones en calidad
	Creación de marca "Cota", con identidad propia y productos de calidad
	Plataforma digital de comercio
	Creación de directorio empresarial y comercial



CONCEJO MUNICIPAL DE COTA

CUNDINAMARCA COLOMBIA

Problemática	Posibles alternativas de solución
	Banca de oportunidades
	Asesorías y capacitaciones en comercio
	Creación del Fondo emprendimiento SENA
	Programas de apoyo desde el sector industrial
	Fomento del turismo como articulador del sector comercial y artesanal
Los artesanos y la competitividad en el mercado	Agremiación o asociación de artesanos Cota
	Inventario y directorio de artesanos Cota
	Diagnóstico oferta de productos
	Creación de aplicativo web
	Control a mercados foráneos
	Participación en eventos y ferias
	Fomento a la iconografía indígena de Cota
	Programas de apoyo desde el sector industrial
	Creación del Fondo emprendimiento SENA
	Fomento del turismo como articulador del sector comercial y artesanal
	Creación de la plaza de artesanos
	Creación de la casa del artesano
	Programa de recuperación de los saberes tradicionales en cestería, tejidos, gastronomía y demás practicas locales
	Gestión a expo-artesanías
Convenio con artesanías de Colombia	
Definición de espacios taller de calidad	
Falta de infraestructura y servicios	Gestión del Gas Natural
	Puesta en funcionamiento cámaras y alarmas
	Servicio de baños públicos y agua potable
	Plan de ornato para las ferias locales
	Mejoramiento del alumbrado público
Comercialización de productos y capacitación en formas de producción	Estudio socio-económico y de tierras
	Certificación agricultura orgánica o limpia
	Programas de lombricompostos
	Creación de centro de acopio y compostaje
	Capacitación en BPA Buenas Prácticas Agrícolas
	Censo agropecuario
Competitividad en jóvenes	Creación de Clúster para desarrollo solidario
	Creación de fondo jóvenes emprendedores
Falta de apoyo a empresas familiares	Creación de Banco del cambio



CONCEJO MUNICIPAL DE COTA

CUNDINAMARCA COLOMBIA

Problemática	Posibles alternativas de solución
	Creación del Fondo de emprendedores
	Creación de una cadena productiva

FUENTE: Priorización Mesas de Participación Ciudadana

d) Planeación, Obras públicas, Empresa de servicios públicos de Cota (EMSERCOTA) y Alumbrado público.

Tabla 62 Planeación

Problemática	Posibles alternativas de solución
Movilidad	Apoyo de policía de tránsito
	Señalización y semaforización
	Zonas de parqueo y descargue para comercio
	Apertura de nuevas vías
Problemas de movilidad	Construcción de puentes peatonales
Carrera 2da	Apertura de nuevas vías, descongestión
Variante	Señalización horizontal y vertical
Vía a suba	Ampliación de la variante
	Estudio y proyecto para intersecciones viales
Problemas con las redes de servicios públicos	Desarrollo del PMAA e Implementación
Mal estado de senderos	Demarcación de sendero turísticos y construcción de miradores
	Mantenimiento de senderos peatonales
	Mejoramiento vía sector Chunzuá
Recuperación del espacio público	Recuperación del espacio público
	Campañas de cultura ciudadana
	Definición de zonas de parqueo y paraderos
Problemas con la planificación del territorio	Actualización catastral y cartográfica
	Implementación de la comisión de topografía
Desaparición del centro histórico cota	Reglamentación de la construcción
	Cumplimiento al POT y control a construcciones
	Programa de preservación de identidad y cultura
	Recuperación de zonas verdes
	Exigencia de cercas vivas y arborización
Problemas con la gestión del riesgo	Diagnóstico y delimitación de áreas de riesgo
	Diseño de un plan de acción para mitigación
	Censo familias ubicadas en áreas de riesgo
	Separación de red pluvial de aguas negras
	Apoyo en consolidación de guardabosques



CONCEJO MUNICIPAL DE COTA

CUNDINAMARCA COLOMBIA

Problemática	Posibles alternativas de solución
	Revisión de muros de contención y generación de acciones inmediatas
	Creación de cuerpo guardabosques
Densificación de la zona de montaña	Programas y delimitación de áreas de protección del medio ambiente y los recursos naturales
	Delimitación de franja de transición zona montañosa-piedemonte-zona plana
	Asesoría en construcción por Planeación
Problemáticas del territorio resguardo indígena	Apoyo al reconocimiento y delimitación como jurisdicción especial
	Programas de etnoturismo y ecoturismo relacionados al territorio
	Programas y delimitación de áreas de protección del medio ambiente y los recursos naturales
	Delimitación de franja de transición zona montañosa-piedemonte-zona plana
	Programa reconocimiento al territorio indígena como Bien de Interés Cultural o patrimonio local
Problemas con la tenencia de la tierra	Apoyo al reconocimiento y delimitación como jurisdicción especial
	Reglamentación de áreas de titulación
Control urbanístico	Realizar el control urbanístico de forma coordinada con la Inspección de policía y el cabildo indígena
	Realizar seguimiento a las licencias de construcción
	Verificar cumplimiento a normas urbanísticas
	Revisión de muros de contención y generación de acciones inmediatas
	Implementación de sanciones
	Programas y delimitación de áreas de protección del medio ambiente y los recursos naturales
	Exigir cerramientos con cercas vivas especies nativas
Falta de programa de vivienda o mejoramiento de vivienda	Diseñar e implementar programa de vivienda
	Gestionar subsidio de vivienda
	Delimitar áreas en resguardo para vivienda
Falta de una planificación del territorio	Hacer la revisión al PBOT en concordancia con vías y redes de servicios
	Socialización del PBOT efectiva a la población
Contaminación visual	Control a establecimientos
	Soterrar redes de servicios en sector central
	Programa de ornato
Problemas con antenas de telecomunicación	Revisión de antena Vda Rozo



CONCEJO MUNICIPAL DE COTA

CUNDINAMARCA COLOMBIA

Problemática	Posibles alternativas de solución
	Convenio con empresas prestadoras
Déficit de equipamiento comunitario	Construcción de Núcleos de desarrollo social o "Centros múltiples"
Incremento de la accidentalidad	Construcción de puentes peatonales
	Estudio y proyecto para intersecciones viales
	Control de permiso de tráfico pesado
Problemáticas con los nuevos proyectos de construcción	Implementación de Política pública de desarrollo sostenible
	Plan de Recuperación de fuentes hídricas
	Apertura de vías cedidas
Falta de una planificación del territorio	Revisión y articulación de proyectos macro, regionales y nacionales
	Revisión y ajuste al Plan Básico de Ordenamiento Territorial
	Implementación de Política pública de desarrollo sostenible

FUENTE: Priorización Mesas de Participación Ciudadana

Tabla 63 Obras públicas

Problemática	Posibles alternativas de solución
Problemas con la ejecución de obras	Control urbanístico a obras
	Programa de manejo de residuos y RDC
	Control urbanístico a obras
	Programa de manejo de residuos y RDC
	Revisión de proyecto Jardín La Moya}nj
Problemas con la infraestructura de escuela el abra	Entrega y puesta en funcionamiento de la sede
Problemas con la infraestructura educativa	Mantenimiento a cubierta de la escuela Rozo
	Adecuación espacio público que sea la escuela
Falta de coordinación obras de redes y vías	Verificar que las obras se coordinen primero redes suficientes y luego vías

FUENTE: Priorización Mesas de Participación Ciudadana

Tabla 64 Empresa de servicios públicos de Cota (EMSERCOTA) y Alumbrado público

Problemática	Posibles alternativas de solución
Problemas con el aseo	Implementación del comparendo ambiental
	Revisión y ajuste del plan de gestión ambiental solidos - PGIRS y formulación de la línea política de residuos solidos
	Jornadas de ornato en el espacio público
	Programa cultura ciudadana
	Programa de reciclaje
	Programa de compostaje



Problemática	Posibles alternativas de solución
	Jornada de limpieza de canales

FUENTE: Priorización Mesas de Participación Ciudadana

e) **Gobierno, Hacienda y Talento humano.**

Tabla 65 Seguridad

Problemática	Posibles alternativas de solución
Problemas de inseguridad	Verificación puesta en funcionamiento del sistema de cámaras y alarmas comunitarias
	Control y seguimiento al actuar de la policía
	Mejoramiento del sistema de motorizados
	Implementación policía de la mujer
	Aumento del pie de fuerza
	Sectorización de la vigilancia
	Creación de frentes de seguridad comunitaria
	Comunicación efectiva por radioteléfonos
	Implementación de CAI móviles
	Implementación del sistema de alarmas
Creación de la línea de atención inmediata	

FUENTE: Priorización Mesas de Participación Ciudadana

Tabla 66 Funcionamiento y licencias

Problemática	Posibles alternativas de solución
Problemas con el funcionamiento de establecimientos comerciales	Estudio de contaminación auditiva
	Verificación de licencias y permisos
	Revisar operatividad de Maderas Macarena
	Reglamentación de avisos y vallas
	Operativos para el control a menores de edad
Apoyo y respuesta de la policía	
Problemas con casas de lenocinio	Levantamiento del establecimiento
Invasión del espacio público	Revisar ventas ambulantes
	Censo a establecimientos comerciales
	Habilitación de baños públicos
	Reglamentación y control

FUENTE: Priorización Mesas de Participación Ciudadana



Tabla 67 Participación y atención a la ciudadanía

Problemática	Posibles alternativas de solución
Mala atención al usuario y servicio al ciudadano	Vincular a la comunidad con mecanismos de respuesta inmediata implementar sistema de PQR
Falta de acompañamiento a juntas	Capacitación en Juntas de Acción Comunal
Falta de canales de comunicación	Implementación radio teléfono en veredas Vincular a la comunidad con mecanismos de respuesta inmediata
Falta de participación ciudadana	Capacitación en procesos de participación Renovación de las Juntas de Acción Comunal
Baja asociatividad	Alcanzar el 90% de las empresas Conformación de Clusters para la oferta de bienes y servicios
Necesidad de plataforma exportadora	Fortalecer la empleabilidad en la ZI Creación de mesa técnica Región Industrial

FUENTE: Priorización Mesas de Participación Ciudadana

Tabla 68 Convivencia y Territorio

Problemática	Posibles alternativas de solución
Problemáticas del territorio resguardo indígena, su legislación y coordinación con el gobierno	Apoyo al reconocimiento y delimitación como jurisdicción especial
	Creación de la oficina de asuntos indígenas
	Aplicación de Ley de Coordinación
	Capacitación al gobierno en legislación indígena
	Coordinación de sistema de justicia ordinaria y justicia indígena
Problemática de violencia contra la mujer	Implementación policía de la mujer
	Fortalecimiento procesos en comisaría de familia
Problemas de micro tráfico y drogadicción	Diagnóstico mapa de riesgos para delimitar zonas críticas
	Creación de hogares de paso
	Creación de la escuela de padres
	Implementación del toque de queda menores
	Campañas de responsabilidad social
	Coordinar acciones conjuntas con la inspección de policía, la comisaría de familia
	Creación de estrategias pedagógicas
	Programas para el uso del tiempo libre
Creación de escuela de padres	
Problemas con la población flotante	Realizar censo y caracterización de población
Problemas con los menores de edad	



CONCEJO MUNICIPAL DE COTA

CUNDINAMARCA COLOMBIA

Problemática	Posibles alternativas de solución
	Implementación de hora zanahoria
Problemas con la gestión del riesgo	Creación de Organismo Central con las entidades de emergencia y socorro
	Mejorar tiempos de respuesta
	Fortalecer cuerpo de bomberos municipal

FUENTE: Priorización Mesas de Participación Ciudadana

Tabla 69 Hacienda

Problemática	Posibles alternativas de solución
Falta de orientación tributaria	Fortalecimiento de la Oficina de atención al contribuyente
	Establecer proceso claro para empresas
Inestabilidad jurídica	Incluir mecanismos que generen estabilidad jurídica a través de estatuto de rentas
Continuidad en los beneficios tributarios	Adopción de modelo de continuidad a los beneficios tributarios
Falta optimización de procesos	Implementar normatividad de Gobierno en línea para pagos en línea
Y servicios tecnológicos	Establecer facturación de predial especial para entrega en dirección del contribuyente
Evasión de impuestos	Censo tributario geo referenciado
Falta de reinversión de impuestos que se pagan al municipio	Revisión a proyecto de reforma al "Estatuto Tributario"
	Mesas de trabajo con Asooccidente
Falta de convenios de inversión público-privado	Evaluar direccionamiento de recursos para proyectos de inversión
	Mesas de trabajo con Asooccidente
Falta cuerpo de bomberos para la zona industrial	Evaluar la destinación de recursos de la sobretasa bomberil para creación del Cuerpo de Bomberos de la Zona Industrial
Falta de claridad en el impuesto de industria y comercio	Inclusión de territorialidad del impuesto en el Estatuto de Rentas
	Capacitación al contribuyente

FUENTE: Priorización Mesas de Participación Ciudadana



CAPÍTULO III SITUACIONES POSITIVAS, NEGATIVAS Y ALTERNATIVAS PARA EL CIERRE DE BRECHAS

El presente capítulo presenta las situaciones positivas, negativas y recomendaciones para el cierre de brechas por cada una de las Dimensiones de Desarrollo (Social, Ambiental, Económica e Institucional - propuestas por la Ley 715 de 2001)

ARTÍCULO 17 - SITUACIONES POSITIVAS, NEGATIVAS Y RECOMENDACIONES PARA EL CIERRE DE BRECHAS - DIMENSIÓN SOCIAL.

La **Dimensión Social** refleja la relación entre el desarrollo y la calidad de vida de la población, que se encuentra influenciada por las normas sociales, culturales y, la dinámica demográfica del territorio, De allí que esta dimensión incluya la educación, salud, deporte y recreación, cultura, vivienda, saneamiento básico, atención a grupos vulnerables y la alimentación escolar. A continuación, se mencionan las situaciones positivas, negativas y alternativas de solución de brechas para los temas identificados.

Desarrollo Social y Calidad de Vida – Desarrollo social y calidad de vida, educación y salud.

Población beneficiaria: Adulto mayor, primera infancia, infancia, adolescencia, asistencia alimentaria mujer y equidad de género, Víctimas del conflicto armado, población en condición de discapacidad y población general.

Tabla 70 Desarrollo Social y Calidad de Vida

Situaciones Positivas	Situaciones Negativas	Recomendaciones para el cierre de brechas (Complementarias y articuladas)
<ul style="list-style-type: none"> • Existe y está vigente la Política Pública de Primera Infancia, Infancia y Adolescencia. • El municipio de Cota tiene una población aproximada de 24.916 habitantes (2015) de esta cifra predomina la población femenina (12.650) frente a la población masculina (12.266). • En el análisis de la pirámide poblacional se observa una preponderancia de la población juvenil e infantil. Lo que significa que es un municipio joven con muchas oportunidades de crecimiento e innovación en temas de educación, recreación, deporte e impulso 	<ul style="list-style-type: none"> • El municipio cuenta con un crecimiento poblacional acelerado y la población flotante ya sea por migración económica o por población desplazada que llega al municipio es una situación que incide en el crecimiento poblacional. • Crecimiento de consumo de sustancias psicoactivas en el municipio. • La atención a población discapacitada es precaria. • Deficiencia en la atención a la población Adulto Mayor. • Deficiencia en la atención a la población víctima del conflicto 	<ul style="list-style-type: none"> • Se hace necesario ajustar políticas de género y acceso de oportunidades para las mujeres, en las que se vincule a la población desplazada en donde más de 150 núcleos familiares son madres cabeza de hogar. • Se hace necesario reforzar los programas a la población desplazada que está llegando al municipio, en temas de emprendimiento empresarial y capacidades en el desarrollo de competencias para que se inserten en el mercado laboral local. • Es importante fortalecer acciones y políticas encaminadas a dar



CONCEJO MUNICIPAL DE COTA

CUNDINAMARCA COLOMBIA

Situaciones Positivas	Situaciones Negativas	Recomendaciones para el cierre de brechas (Complementarias y articuladas)
<p>económico.</p> <ul style="list-style-type: none"> • El municipio beneficia a 500 adultos mayores con una salida recreativa con enfoque cultural y lúdico. • El municipio beneficia a 100 adultos mayores con el servicio de transporte. • El municipio beneficia a 700 adultos mayores con sudaderas institucionales. • El municipio beneficia a 233 adultos mayores mediante un subsidio monetario. • El municipio atiende a 655 niños y niñas en primera infancia. • El municipio beneficia a 655 niños y niñas con entrega de sudaderas institucionales. • El municipio entrega anualmente 85.800 almuerzos a niñas y niños de primera infancia. • El municipio entrega anualmente 85.800 refrigerios a niñas y niños de primera infancia. • El municipio beneficia mediante asistencia alimentaria – población primaria y bachillerato con más de 400.000 almuerzos anuales. • El municipio beneficia mediante asistencia alimentaria – población de bachillerato con más de 200.000 refrigerios anuales. • El municipio beneficia mediante asistencia alimentaria – población adulto mayor con más de 64.000 refrigerios anuales. • El municipio beneficia mediante asistencia alimentaria – población en condición de discapacidad con más de 15.500 refrigerios anuales. • El municipio beneficia mediante 	<p>armado.</p> <ul style="list-style-type: none"> • Deficiencia en la atención a los temas de mujer y equidad de género. • Las familias beneficiadas con el programa Familias en Acción no cuentan con capacitaciones. • No se realiza supervisión a los jardines infantiles. • No se capacita a las agentes educativas de la primera infancia. • No existen parques infantiles funcionales en el municipio. • No se realizan capacitaciones a adultos mayores en aspectos psicosociales y hábitos saludables. • El municipio no tiene hogar geriátrico. 	<p>respuesta a necesidades de recreación, deporte, educación sexual y buen uso del tiempo libre.</p> <ul style="list-style-type: none"> • Una de las preocupaciones comunitarias es la salida de jóvenes del municipio, para responder a esta preocupación, cabe la necesidad de generar oportunidades locales para generar arraigo, a través de programas e incentivos públicos. • Es necesario fortalecer la institucionalidad local, pues estas situaciones obligan a diseñar e implementar acciones que brinden respuestas en materia vial, servicios públicos, seguridad y convivencia, entre otros. • Respecto a la comunidad indígena del municipio, se requiere mayor atención en materia institucional y mejoras en materia de servicios públicos. Las zonas donde se encuentra su población (cerro Majuy) necesitan potenciar su actividad productiva, así como servicios adecuados en materia de salud y educación. • Realizar acciones para asegurar la atención integral de las personas en condición de discapacidad, ampliando la calidad y cobertura del servicio. • Apoyar a la red de apoyo social frente a la promoción, prevención y erradicación del consumo de sustancias psicoactivas en nuestros niños (as) y adolescentes del municipio Cota. • Crear la política pública para población en discapacidad. • Crear la política pública de mujer y equidad de género.



CONCEJO MUNICIPAL DE COTA

CUNDINAMARCA COLOMBIA

Situaciones Positivas	Situaciones Negativas	Recomendaciones para el cierre de brechas (Complementarias y articuladas)
<p>asistencia alimentaria – población en condición de discapacidad con más de 15.500 almuerzos anuales.</p> <ul style="list-style-type: none"> • Con la celebración del día de la madre se benefician más de 2.500 mujeres del municipio. • El municipio beneficia a 30 personas víctimas del conflicto armado con la entrega de 30 Kits de Emergencia. • El municipio beneficia a 34 niños en condición de discapacidad prestando el servicio de transporte. • El municipio beneficia a 30 familias con niños en condición de discapacidad otorgando subsidios monetarios. 		<ul style="list-style-type: none"> • Realizar actividades que beneficien social y económicamente a la Mujer Cotense. • Realizar acciones para la supervisión de jardines infantiles. • Realizar acciones para la capacitación de las agentes de primera infancia. • Realizar parques infantiles funcionales. • Realizar la política pública del adulto mayor. • Realizar y prestar servicios al adulto mayor mediante la apertura de un hogar geriátrico.

Tabla 71 Educación

Situaciones Positivas	Situaciones Negativas	Recomendaciones para el cierre de brechas (Complementarias y articuladas)
<ul style="list-style-type: none"> • El municipio de Cota cuenta con buenos indicadores en materia educacional, comparados con los promedios regionales y departamentales. • El municipio cuenta con una tasa de cobertura neta en educación preescolar, primaria y secundaria, tasas de analfabetismo, repitencia y deserción escolar. • El municipio en la actualidad garantiza la seguridad estudiantil a 3000 estudiantes. • En la actualidad el municipio cuenta con cinco (5) convenios en educación superior. • El Municipio en la actualidad dota de uniformes desde grado 0 a 10 en las I.E.D municipales 	<ol style="list-style-type: none"> 1) No existe articulación de programas entre las secretarías. 2) Falencias en la consolidación de un plan educativo municipal (PEM) 3) Déficit de infraestructura para el SENA. 4) Precaria infraestructura del Colegio Deptal. 5) Problemas estructurales del Colegio Ubamux 6) Falta de fomento y desarrollo de la educación ambiental 7) No hay apoyo y articulación a la Educación intercultural y etnoeducación. 8) Falencias en el programa de alimentación escolar (PAE) 9) No existen programas con énfasis de los programas con relación a la zona industrial 	<ul style="list-style-type: none"> • Articular los programas de las Secretarías de Educación, Cultura, Desarrollo Económico y el Instituto de Deportes • Hacer una Plan Educativo Municipal con enfoque en lo humano • Pasar de jornada complementaria a jornada única. • Plantear como eje transversal, el Territorio. • Posibilidad de compra de predio y construcción de edificio de SENA • Hacer un estudio de vulnerabilidad sísmica de todas las edificaciones • Creación de actividades vocacionales • Fortalecimiento de formación



CONCEJO MUNICIPAL DE COTA

CUNDINAMARCA COLOMBIA

Situaciones Positivas	Situaciones Negativas	Recomendaciones para el cierre de brechas (Complementarias y articuladas)
<p>beneficiando a 3000 estudiantes.</p> <ul style="list-style-type: none"> El municipio realiza acciones de orientación, exploración vocacional y proyecto de vida para los estudiantes de grado 11° de las I.E.D. beneficiando a 265 estudiantes. En la actualidad el municipio garantiza la conectividad a nueve (9) sedes educativas. 	<p>10)Falta de oferta en educación superior en el municipio</p> <p>11)Costos muy altos en la educación superior</p> <p>12)No existe una articulación entre los sectores público y privado</p> <p>13)Falta de herramientas para la competitividad en los jóvenes.</p> <p>14)Debilidades en actividades de bilingüismo.</p>	<p>técnica</p> <ul style="list-style-type: none"> Continuar con la jornada como espacio de aprovechamiento del tiempo libre Se propone una mesa técnica enfocada a la Jornada Complementaria Creación un eje transversal en relación al aprovechamiento del tiempo libre Reestructuración del programa, verificación del cumplimiento a los requisitos Fortalecimiento del equipo interdisciplinario Creación de los Comparendos familiares Programas de Cultura Ciudadana Mayor capacitación a docentes. Implementación del bilingüismo Realizar control a los centros de validación Fortalecimiento del FOES Programas para la resolución de conflictos Vincular a los padres en programas de tiempo libre Incluir cátedra de Paz Convenios con el sector industrial para capacitación a población local Programas con vocación en la industria Programas de formación en cultura industrial preservando el componente agrario Programas para escolares en extra-edad Programas para escolares en condición de discapacidad Implementación de una Política



CONCEJO MUNICIPAL DE COTA

CUNDINAMARCA COLOMBIA

Situaciones Positivas	Situaciones Negativas	Recomendaciones para el cierre de brechas (Complementarias y articuladas)
		<p>Pública de inclusión educativa</p> <ul style="list-style-type: none"> • Alianzas con instituciones especializadas • Fortalecimiento Proyecto de Vida personas en condición de discapacidad, convenios para oferta laboral en sector industrial • Fomento de la participación de escolares en procesos de toma de decisiones • Continuar con los programas PRE-ICFES • Fortalecimiento de convenios con colegios del sector privado en el municipio • Creación del "Proyecto Aula", para la definición de programas pedagógicos.

Tabla 72 Salud

Situaciones Positivas	Situaciones Negativas	Recomendaciones para el cierre de brechas (Complementarias y articuladas)
<ul style="list-style-type: none"> • Diagnostico actualizado de situación en salud del municipio. • Se tiene cobertura del 95% en el sistema general de seguridad social en salud para la población del municipio. • Se cuenta con acciones extramurales para el 68% de las familias del municipio mediante la estrategia "Atención Primaria en salud" • Se desarrolla el programa PAIPLUS para proteger a menores de 5 años y población 	<ul style="list-style-type: none"> • En el análisis de mortalidad por las siete grandes causas, las enfermedades del sistema circulatorio constituyen el principal grupo predictor de defunción en el municipio. • En forma total la infección respiratoria aguda es el evento con mayor participación en la mortalidad dentro de las condiciones transmisibles. • El cáncer de estómago, de otros órganos digestivos y de colon constituye acumulativamente las 	<ul style="list-style-type: none"> • Es importante contar con mejores acciones de salud pública, en la puesta en práctica de mayores programas de prevención y diagnóstico de enfermedades maternas de base y control perinatal. • El municipio requiere mejorar políticas de salud encaminadas a la reducción de las principales causas por mortalidad, para ello es necesario mejorar en aspectos de prevención y en materia diagnóstica.



CONCEJO MUNICIPAL DE COTA

CUNDINAMARCA COLOMBIA

Situaciones Positivas	Situaciones Negativas	Recomendaciones para el cierre de brechas (Complementarias y articuladas)
<p>vulnerable.</p> <ul style="list-style-type: none"> • Ruta de la Salud – Brinda transporte gratuito a población en vulnerabilidad socioeconómica con enfermedades crónicas que deben ser atendidas fuera del municipio. • Se cuenta con mecanismos de participación social y ciudadana en temas de salud (COPACO, Consejo Territorial de Seguridad Social en Salud y consejo territorial de planeación) • Se cuenta con plan de choque municipal para la reducción de la mortalidad materna y perinatal. • Se priorizan los recursos propios necesarios para garantizar los programas de la secretaria de salud. • El sector salud cuenta con el personal idóneo para cumplir sus propósitos misionales. • Se cuenta con un plan de acción en salud diseñado por curso de vida y que prioriza a poblaciones vulnerables. • Se construye el plan territorial de salud para la vigencia 2016 – 2019. 	<p>principales causas de defunción dentro del grupo de neoplasias, incluyendo ambos géneros.</p> <ul style="list-style-type: none"> • El principal factor relacionado con la mortalidad infantil, se encuentra relacionado con las afecciones perinatales. • No se encuentra habilitado el servicio de urgencias en el centro de salud. • No se cuenta servicio de urgencia en la red privada. • No se cuenta con la infraestructura necesaria y adecuada para la prestación de los servicios de primer nivel. • No se logran obtener coberturas útiles de vacunación por falencias en el sistema de información departamental. • Déficit de infraestructura de salud y servicio de salud • No existe una cultura de autocuidado en salud por parte de la comunidad. • Debilidad en la estructura administrativa, no se cuenta con el personal necesario para dar continuidad a los procesos. 	<ul style="list-style-type: none"> • Contar con la infraestructura y equipamiento necesario para atender las necesidades de la comunidad. • Realizar jornadas preventivas en salud. • Aplicación del enfoque diferencial, en las acciones de salud respetando el uso de la medicina tradicional. • Identificación y afiliación de la población pobre no afiliada al sistema general de seguridad social en salud. • Diseñar, implementar y monitorear políticas públicas en salud que generen impacto para mejorar las condiciones de vida y salud de la población. • Fortalecer los procesos de participación social y comunitaria (SAC y veedurías en salud) • Fortalecer los procesos en emergencias y desastres en salud pública.

Tabla 73 Saneamiento básico y calidad de agua

Situaciones Positivas	Situaciones Negativas	Recomendaciones para el cierre de brechas (Complementarias y articuladas)
<ul style="list-style-type: none"> • El Municipio cuenta con tres pozos profundos para el abastecimiento de agua potable. 	<ul style="list-style-type: none"> • La infraestructura de acueducto y alcantarillado está llegando al fin de su vida útil y está afectando la 	<ul style="list-style-type: none"> • Se requieren inversiones para mejorar la infraestructura del acueducto y alcantarillado.



CONCEJO MUNICIPAL DE COTA

CUNDINAMARCA COLOMBIA

Situaciones Positivas	Situaciones Negativas	Recomendaciones para el cierre de brechas (Complementarias y articuladas)
<ul style="list-style-type: none"> • El Municipio cuenta con cinco PTAPS para el manejo del agua. • El municipio cuenta con 75.791 metros lineales de redes de acueducto. • El municipio cuenta con 61 metros lineales de redes de alcantarillado. • El municipio cuenta con una (1) PTAR 	<p>calidad del líquido.</p> <ul style="list-style-type: none"> • La red de alcantarillado en época de lluvia puede colapsar y disparar los eventos de inundaciones, empozamientos y rebosamiento de aguas negras en el casco urbano. • Se deben fortalecer las acciones para un adecuado mantenimiento y mejoramiento del saneamiento en el municipio. 	<ul style="list-style-type: none"> • Igualdad de servicios públicos tanto en áreas urbanas como rurales. • Se deben buscar más pozos profundos para el abastecimiento de agua. • Hacer otras PTAR en el municipio. • Buscar otras fuentes de agua potable para el municipio. • Relacionar la proyección del POT con la ejecución del PMAA. • Se debe implementar el comparendo ambiental en el municipio. • Se debe revisar el plan de gestión ambiental sólidos – PGIRS. • Se debe formular la línea política de residuos sólidos • El municipio debe realizar jornadas de ornato en el espacio público • Se deben crear programas de reciclaje • Se deben crear programas de compostaje.

Tabla 74 Vivienda

Situaciones Positivas	Situaciones Negativas	Recomendaciones para el cierre de brechas (Complementarias y articuladas)
<ul style="list-style-type: none"> • El municipio ha realizado hasta 345 mejoramientos de vivienda. 	<ul style="list-style-type: none"> • Problemas de habitabilidad en viviendas • Falta de apoyo jurídico y social para vivienda • No existen proyectos o programas de vivienda para población menos favorecida. • Existen problemáticas de hacinamiento. 	<ul style="list-style-type: none"> • Implementar programas de vivienda, o mejoramiento de vivienda. • Incluir proyectos VIS en el PBOT • Realizar asesoramiento en proyectos de vivienda para población desplazada. • Diseñar e implementar programa de vivienda. • Gestionar subsidio de vivienda.



CONCEJO MUNICIPAL DE COTA

CUNDINAMARCA COLOMBIA

Situaciones Positivas	Situaciones Negativas	Recomendaciones para el cierre de brechas (Complementarias y articuladas)
	<ul style="list-style-type: none"> No hay estudios técnicos para proyectos de vivienda. 	<ul style="list-style-type: none"> Delimitar áreas en el territorio indígena para vivienda. Contar con diagnósticos y acciones encaminadas en atender la problemática de hacinamiento y sub-arrendamiento alrededor del municipio. Las viviendas con problemas de hacinamiento no cuentan con espacios adecuados en materia de salubridad. Reforzar atención a viviendas que no cuentan con los materiales adecuados en zonas rurales. Desarrollar programas de vivienda para las poblaciones menos favorecidas del municipio. Poner en funcionamiento el fondo de vivienda municipal Poner en funcionamiento el banco inmobiliario municipal

Tabla 75 Cultura

Situaciones Positivas	Situaciones Negativas	Recomendaciones para el cierre de brechas (Complementarias y articuladas)
<ul style="list-style-type: none"> El municipio posee las siguientes instalaciones: (1) biblioteca, (1) Casa del Arte y de la Cultura y (1) casa de juventud. En cada vereda se tiene establecido un “núcleo de desarrollo cultural” donde se llevan a cabo programas de la Secretaría de Cultura y Juventudes. El municipio tradicionalmente ha 	<ul style="list-style-type: none"> Existe un déficit de cobertura en Programas Culturales Falta de dotación para cultura La comunidad no tiene una apropiación de las tradiciones culturales. No se involucran la educación intercultural y los saberes tradicionales. No existe un escenario para participar con la comunidad. 	<ul style="list-style-type: none"> Contar con seguimiento a los programas culturales. Creación de núcleos de formación y desarrollo cultural en barrios Poner en funcionamiento el Cubo Cultural. Dar continuidad a los programas culturales Vincular a los programas culturales a mayor población de



CONCEJO MUNICIPAL DE COTA

CUNDINAMARCA COLOMBIA

Situaciones Positivas	Situaciones Negativas	Recomendaciones para el cierre de brechas (Complementarias y articuladas)
<p>celebrado eventos culturales como el "Día del Campesino", "Día del Idioma", "Festival del Requito"; encuentros de danzas, encuentro de tunas y encuentros de escuelas de música campesina.</p> <ul style="list-style-type: none"> • El municipio cuenta con 33 procesos de formación artística. • El municipio realiza una dotación anual de instrumentos e implementos a los programas de formación artística y cultural. • Las Escuelas de formación de danza, música, artes visuales y teatro del sector urbano y rural tiene una cobertura de hasta de 1200 beneficiarios. 	<ul style="list-style-type: none"> • Déficit de cobertura en programas culturales Y déficit de espacios de cultura. • Falta un escenario - auditorio municipal. • La población del municipio no tiene cultura ciudadana. • El municipio no cuenta con medios digitales que divulguen y promocionen las actividades culturales. • El municipio no cuenta con una sala de museo o de exposición. • Se deben incrementar los cursos de formación en temas artísticos. 	<p>las áreas rurales y población indígena, propendiendo por acciones incluyentes en todos los ámbitos.</p> <ul style="list-style-type: none"> • Articular los programas de las Secretarías de Educación, Cultura, Desarrollo Económico y el Instituto de Deportes. • Brindar dotación a escuelas de formación artística • Creación de lugar de interés de comunidad Muisca • Programa sensibilización de la cultura Muisca • Instructores idóneos en procesos culturales • Realizar programas de preservación de identidad y cultura • Crear programas de formación con enfoque diferencial • Programas de apoyo a la comercialización de productos artesanías • Conformación del Consejo Municipal de Cultura • Crear el Programa de reconocimiento al territorio indígena como Bien de Interés Cultural o patrimonio local. • Creación del Consejo Municipal de Juventudes • Realizar un inventario de elementos culturales del municipio. • Realizar campañas de cultura ciudadana a la población cotense. • Realizar acciones que divulguen y promocionen las actividades culturales.



CONCEJO MUNICIPAL DE COTA

CUNDINAMARCA COLOMBIA

Situaciones Positivas	Situaciones Negativas	Recomendaciones para el cierre de brechas (Complementarias y articuladas)
		<ul style="list-style-type: none"> Realizar las gestiones necesarias para que el municipio cuente con una sala de museo o exposiciones.

Tabla 76 Recreación y Deporte

Situaciones Positivas	Situaciones Negativas	Recomendaciones para el cierre de brechas (Complementarias y articuladas)
<ul style="list-style-type: none"> El municipio cuenta con buenas instalaciones en materia de recreación y deporte. El municipio cuenta con un Campus deportivo, esta infraestructura tiene: patinodromo, canchas múltiples, zonas verdes, tejedromo, estadio principal de futbol, cancha alterna de futbol, campo de tenis, pista BMX, salones de gimnasia, taekwondo, ajedrez, ludoteca, tenis de mesa, ciclismo de ruta y ciclo montañismo. El municipio cuenta con un Gimnasio municipal ubicado en el centro del casco urbano, dotado con máquinas para todas las actividades. En el municipio existe un corredor de Ciclo ruta de 2.8 km. El municipio cuenta con un Polideportivo Urbano. El municipio realiza hasta cinco (5) eventos deportivos anuales. El municipio beneficia hasta 1500 personas en actividades de 	<ul style="list-style-type: none"> Falta de personal idóneo para la instrucción deportiva Falta de dotación para deportistas Falta de eventos deportivos en relación a la comunidad indígena Falta de transporte a deportistas. Falta de capacitación interna a los funcionarios del IMRD. Se deben fortalecer los clubes constituidos y acreditados por el IMRD. No se apoya a los deportistas en temas de suplementos nutricionales. No se realizan actividades de recreación en las ciclo vías del municipio. No existe estudio de evaluación de calidad y desempeño. 	<ul style="list-style-type: none"> Mejorar la calidad de los instructores y docentes. Vincular a los programas deportivos a mayor población de las áreas rurales y población indígena, propendiendo por acciones incluyentes en todos los ámbitos. Articular los programas de las Secretarías de Educación, Cultura, Desarrollo Económico y el Instituto de Deportes Instructores idóneos en formación deportiva. Realizar capacitaciones al personal interno. Realizar el fortalecimiento de los clubes acreditados por IMRD. Apoyar la parte nutricional con suplementos a los deportistas de alto rendimiento de las escuelas de formación. Realizar actividades recreativas y deportivas en las ciclo vías del municipio. Realizar los estudios de evaluación de calidad y



CONCEJO MUNICIPAL DE COTA

CUNDINAMARCA COLOMBIA

Situaciones Positivas	Situaciones Negativas	Recomendaciones para el cierre de brechas (Complementarias y articuladas)
recreación, dotación y tecnología deportiva. <ul style="list-style-type: none"> • El municipio beneficia hasta 900 deportistas en sus escuelas de formación. • El municipio realiza anualmente dos (2) vacaciones recreativas. 		desempeño.

ARTÍCULO 18 - SITUACIONES POSITIVAS, NEGATIVAS Y ALTERNATIVAS PARA EL CIERRE DE BRECHAS - DIMENSIÓN ECONÓMICA.

La **Dimensión Económica** enmarca las formas de apropiación, producción, distribución y consumo de los recursos materiales y no materiales. Que básicamente dependen del equilibrio entre las condiciones competitivas y la capacidad colectiva de un territorio para generar ingresos. A continuación, se mencionan las situaciones positivas, negativas y alternativas de solución de brechas para los temas identificados.

Tabla 77 Agropecuario

Situaciones Positivas	Situaciones Negativas	Recomendaciones para el cierre de brechas (Complementarias y articuladas)
<ul style="list-style-type: none"> • El Municipio otorga asistencia técnica pecuaria a más de 490 beneficiarios. • El Municipio otorga asistencia técnica agrícola a más de 490 beneficiarios. • Calidad físico química del suelo. • La posición estratégica del municipio para el área comercial. • Cercanía con Bogotá para la seguridad alimentaria en temas de abastecimiento. • Existen acciones puntuales para el fomento de la producción agrícola (semillas, plántulas, maquinarias, asistencia técnica, apoyo a créditos agropecuarios y capacitaciones) • Interconexión de vías que 	<ul style="list-style-type: none"> • Alto precio de los predios, alta valorización de los predios agropecuarios. • Falta de tecnificación de las producciones agropecuarias. • La falta de conseguir nuevos mercados y canales de comercialización. • Falta de transformación de productos pecuarios. • En el tema comercial se limita al intermediario y no al consumidor final. • No existe una planificación de siembra de cultivos en el municipio. • Falta de agua para riego debido al bajo nivel freático. • Inexistencia de un distrito de riego. 	<ul style="list-style-type: none"> • Realizar las franjas agropecuarias del municipio. • Programas de restauración ecológica • Nuevas tecnologías - tecnificación • Creación de un distrito de riego. • Construcción de reservorios • Recuperación de las fuentes hídricas • Delimitación de las áreas de conservación del medio ambiente y los recursos naturales • Procesos de restauración ecológica • Promoción de la agroecología • Programa cultura ciudadana uso del agua • Diagnóstico de tierras



CONCEJO MUNICIPAL DE COTA

CUNDINAMARCA COLOMBIA

Situaciones Positivas	Situaciones Negativas	Recomendaciones para el cierre de brechas (Complementarias y articuladas)
<p>favorece la salida de productos agropecuarios a la región.</p>	<ul style="list-style-type: none"> • Falta de aplicabilidad de las buenas prácticas agrícolas. • Falta de claridad en el uso de la tierra en los PBOT que ha causado la pérdida de las áreas cultivables del municipio por expansión urbana. • Débil apoyo al Agricultor en la fase de comercialización y procesos de asociatividad. • No existe un censo agropecuario real y actualizado del municipio. • Altos costos de producción agropecuaria. • Falta de mano de obra local agrícola. • Ruptura intergeneracional respecto a actividades económicas con relación a la agricultura. • Falta de una política de precios de orden nacional. • Cambio climático ha generado pérdidas y situaciones de emergencia en el sector agropecuario. • Informalidad laboral en el sector agrícola. 	<p>disponibles</p> <ul style="list-style-type: none"> • Realización o conclusión de censo agropecuaria • Creación de asociaciones o cooperativas • Diagnóstico de tierras disponibles • Capacitaciones en agricultura limpia • Fomento de las BPA Buenas Prácticas Agrícolas • Dotación e insumos • Programa de aseguramiento de producción • Incentivos semillas • Creación del centro de compostaje • Capacitación en uso de agroquímicos • Fondo subsidio por cosechas damnificadas • Creación de famiempresas agrícolas • Certificación de productos • Laboratorio de suelos y agua • Implementación de cultivos alternativos • Fortalecimiento de unidades de producción • Fortalecimiento del mercado local • Fomento de la agricultura orgánica • Educación orientada al campo • Programas de agroturismo (finca demostrativa) • No permitir cambio de uso del suelo en áreas altamente productivas • Delimitación del área urbana y restricción de la construcción en



CONCEJO MUNICIPAL DE COTA

CUNDINAMARCA COLOMBIA

Situaciones Positivas	Situaciones Negativas	Recomendaciones para el cierre de brechas (Complementarias y articuladas)
		<p>áreas rurales</p> <ul style="list-style-type: none"> • Implementación de abonos orgánicos • Programa de compostaje • Política de agricultura sostenible • Creación de distritos de riego por aguas lluvia • Apoyo a la mujer rural • Ampliar los canales de comercialización hortícola.

Tabla 78 Promoción del desarrollo y la competitividad

Situaciones Positivas	Situaciones Negativas	Recomendaciones para el cierre de brechas (Complementarias y articuladas)
<ul style="list-style-type: none"> • Existencia y crecimiento de la zona industrial. 	<ul style="list-style-type: none"> • Baja empleabilidad en el municipio a pesar de que existe una zona industrial importante. • No existe una estrategia de PYME regional. • No hay un análisis de riesgos en la aplicación de criterios de RSE de los sectores empresarial presente en Cota. • No existe la Política pública de responsabilidad social empresarial en el municipio de Cota • No existe una caracterización de los bienes y servicios de Cota • El talento humano cotense no está de acuerdo con las necesidades del sector empresarial del municipio. • No existen procesos de fortalecimiento de las pymes Cotenses para promover su capacidad como proveedores de la zona industrial 	<ul style="list-style-type: none"> • Alianzas con el sector industrial • Convenios con las cajas de compensación familiar • Convenio con el ministerio de trabajo para dinamizar acciones en la búsqueda de empleabilidad. • Se debe realizar un inventario local de bienes y servicios para poder ofrecerlos al sector industrial. • Creación de pyme sabana • Realizar el Análisis de riesgos en la aplicación de criterios de RSE del sector empresarial presente en Cota. • Crear la Política pública de responsabilidad social empresarial en el municipio de Cota • Realizar la caracterización de los bienes y servicios de Cota • Talento humano cotense competitivo, de acuerdo con las necesidades del sector



CONCEJO MUNICIPAL DE COTA

CUNDINAMARCA COLOMBIA

Situaciones Positivas	Situaciones Negativas	Recomendaciones para el cierre de brechas (Complementarias y articuladas)
	<ul style="list-style-type: none"> No existen actividades de servicio de empleo al servicio de los ciudadanos y de la industria No existe un Centro de Competitividad. No hay un estudio de mercado, bienes y servicios de oferta y demanda en la zona industrial No existen ruedas de negocios con compradores internacionales e inversión extranjera 	<p>empresarial del municipio</p> <ul style="list-style-type: none"> Fortalecimiento de las pymes Cotenses para promover su capacidad como proveedores de la zona industrial Crear la oficina de servicio de empleo al servicio de los ciudadanos y de la industria Crear el Centro de Competitividad Realizar el Estudio de mercado, bienes y servicios de oferta y demanda en la zona industrial Crear ruedas de negocios con compradores internacionales e inversión extranjera

Tabla 79 Turismo

Situaciones Positivas	Situaciones Negativas	Recomendaciones para el cierre de brechas (Complementarias y articuladas)
<ul style="list-style-type: none"> El municipio de Cota cuenta con amplias potencialidades en materia económica, entre ellas su cercanía con la ciudad de Bogotá y su área metropolitana El municipio cuenta con potencialidades regional frente a programas de ecoturismo y etnoturismo. El municipio cuenta con patrimonio cultural y arquitectónico para incentivar el turismo. 	<ul style="list-style-type: none"> El municipio no cuenta con un Plan Sectorial de Turismo. No existe una red para incentivar el turismo en el municipio No existe población local capacitada en la guianza turística. El municipio no cuenta con ferias gastronómicas para incentivar el turismo. No está establecida ni creada una ruta turística municipal. El museo municipal no está en funcionamiento. No se incentiva ni promueven las caminatas ecológicas. No se realizan foros turísticos en el municipio. 	<ul style="list-style-type: none"> Se debe potenciar la infraestructura del patrimonio cultural y arquitectónico, para que los pobladores de Cota aprovechen mejor las oportunidades de turismo y paso constante de vehículos y mercaderías. Se debe realizar el Plan Sectorial de Turismo para el municipio. El municipio debe reforzar programas de formación, cursos cortos y que sean certificables para el despliegue de la industria turística. Articular una red de turismo en el municipio. Capacitar a población de Cota



CONCEJO MUNICIPAL DE COTA

CUNDINAMARCA COLOMBIA

Situaciones Positivas	Situaciones Negativas	Recomendaciones para el cierre de brechas (Complementarias y articuladas)
		<p>en guianza turística.</p> <ul style="list-style-type: none"> • Realizar el plan de desarrollo turístico municipal. • Realizar ferias gastronómicas. • Establecer una ruta turística municipal. • Poner en funcionamiento un museo municipal. • Documentar, ordenar y promover caminatas ecológicas. • Realizar foros de turismo.

Tabla 80 Transporte y Movilidad

Situaciones Positivas	Situaciones Negativas	Recomendaciones para el cierre de brechas (Complementarias y articuladas)
<ul style="list-style-type: none"> • La cercanía del municipio con Bogotá y otros municipios estratégicos de la región hacen que Cota sea paso obligado para la movilización regional. 	<ul style="list-style-type: none"> • Deficiente señalización que no permite una buena movilidad • No hay una estrategia para enfrentar las problemáticas en movilidad. • No existen acciones concretas para el control del tránsito y movilidad en el municipio. 	<ul style="list-style-type: none"> • Se deben realizar las acciones necesarias para mejorar la movilidad con señalización • Realizar un convenio para el control del tránsito y movilidad en el municipio.

Tabla 81 Servicios públicos diferentes al acueducto y alcantarillado

Situaciones Positivas	Situaciones Negativas	Recomendaciones para el cierre de brechas (Complementarias y articuladas)
<ul style="list-style-type: none"> • El municipio cuenta con una cobertura de alumbrado público cercana al 95% del territorio. 	<ul style="list-style-type: none"> • Existen problemas con la recolección y servicio de aseo del municipio. • Existen problemas con el alumbrado público. 	<ul style="list-style-type: none"> • Se deben crear jornadas de limpieza de canales • Se deben implementar programas de mantenimiento y mejoramiento del alumbrado público.



ARTÍCULO 19 - SITUACIONES POSITIVAS, NEGATIVAS Y ALTERNATIVAS DE SOLUCIÓN PARA EL CIERRE DE BRECHAS, DIMENSIÓN AMBIENTAL.

La **Dimensión Ambiental** reconoce los sistemas biológicos y físicos del territorio, que poseen niveles de estabilidad y regeneración propia y se ven afectados por la intervención humana que soportan. En esta dimensión se encuentran las medidas necesarias para garantizar la sostenibilidad, el disfrute de un ambiente sano y la prevención y atención de desastres. A continuación, se mencionan las situaciones positivas, negativas y alternativas de solución de brechas para los temas identificados.

Tabla 82 Prevención y atención de Desastres y Gestión del riesgo

Situaciones Positivas	Situaciones Negativas	Recomendaciones para el cierre de brechas (Complementarias y articuladas)
<ul style="list-style-type: none"> • Voluntad administrativa para realizar las acciones necesarias para la gestión de riesgo y prevención y atención de desastres. 	<ul style="list-style-type: none"> • Los Planes de emergencia y contingencia no están actualizados. • No existen estudios de vulnerabilidad • La Atención de desastres no se realiza de forma integral. • No se presta ayuda humanitaria a la población impactada en eventos de desastres. • Debilidad del Comité de prevención y atención de desastres • No se han realizado capacitaciones en sensibilización y formación en prevención y atención de desastres. • No existe la maquinaria necesaria para atender eventos. 	<ul style="list-style-type: none"> • Realizar y actualizar los Planes de emergencia y contingencia • Realizar los Estudios de vulnerabilidad • Realizar las acciones necesarias para que la Atención de desastres sea integral. • Programa de Ayuda humanitaria a la población afectada. • Fortalecer el Comité de prevención y atención de desastres • Realizar programas en sensibilización y formación en prevención y atención de desastres • Adquirir la maquinaria para la atención de desastres.



Tabla 83 Flora y Fauna

Situaciones Positivas	Situaciones Negativas	Recomendaciones para el cierre de brechas (Complementarias y articuladas)
<ul style="list-style-type: none"> • Riqueza de flora y fauna del municipio – biodiversidad. • Bosque andino y sub – paramo • Tres humedales como zonas de inundación natural. • Áreas de protección forestal (Majuy y Parque la Florida) • Tres ríos (Chicú, Rio Frio y Rio Bogotá) 	<ul style="list-style-type: none"> • No existen acciones de formación pedagógica para el cuidado del bosque y prevención de incendios forestales. • Presencia de vegetación exótica (pino y eucalipto) no nativa. • No hay control de la expansión urbana este afecta las zonas forestales. • Cambio climático afecta las dinámicas poblacionales de flora y fauna. • Pérdida de fuentes hídricas incide en la extinción y desplazamiento de la fauna. • Perdidas de hábitat sensibles como los humedales que contienen fauna silvestre. 	<ul style="list-style-type: none"> • Acciones de conciencia ambiental en población del municipio. • Reforestación con vegetación nativa. • PBOT ajustado a la realidad del municipio. • Acciones para la protección de las cuencas hidrográficas.

Tabla 84 Hidrografía, recursos naturales y saneamiento

Situaciones Positivas	Situaciones Negativas	Recomendaciones para el cierre de brechas (Complementarias y articuladas)
<ul style="list-style-type: none"> • En la actualidad el municipio realiza el manejo y conservación de 14 km del recurso hídrico existente en el municipio. • En la actualidad el municipio posee 0.6 Has. de áreas de importancia estratégica del municipio. • En la actualidad el municipio realiza 50 controles en temas de saneamiento ambiental. 	<ul style="list-style-type: none"> • Las acciones para la recuperación del rio Bogotá son deficientes. • No existe un inventario de las emisiones al aire producto de gases efecto invernadero. • No existe el PIGA en el municipio. • No hay PROCEDAS y no se fomentan los PRAE. 	<ul style="list-style-type: none"> • Involucrar las determinantes ambientales definidas en el POMCA Rio Bogotá. • Realizar inventario de las emisiones al aire producto de gases efecto invernadero. • Diseñar e implementar el PIGA • Realizar PROCEDAS y fomentar y apoyar los PRAE.

Tabla 85 Contaminación Del Aire



CONCEJO MUNICIPAL DE COTA

CUNDINAMARCA COLOMBIA

Situaciones Positivas	Situaciones Negativas	Recomendaciones para el cierre de brechas (Complementarias y articuladas)
<ul style="list-style-type: none">• El municipio cuenta con equipos para la medición de emisiones.• Están establecidos los mecanismos de control y vigilancia de emisiones.	<ul style="list-style-type: none">• Los controles en la Zona industrial son deficientes (emisiones)• Ilegalidad de empresas que son factor de contaminación.• No existe un censo de la zona industrial para el reconocimiento del riesgo de contaminación del aire.	<ul style="list-style-type: none">• Incrementar las acciones de control y vigilancia de emisiones.• Acciones de control y vigilancia respecto a la instalación y creación de empresas ilegales.• Realizar censo de la zona industrial.



ARTÍCULO 20 - SITUACIONES POSITIVAS, NEGATIVAS Y ALTERNATIVAS DE SOLUCIÓN PARA CERRAR BRECHAS - DIMENSIÓN INSTITUCIONAL.

La **Dimensión Institucional** se fundamenta en el conjunto de instituciones que hacen parte del territorio, en las que incluyen tanto las instituciones públicas como los grupos de interés, así como las relaciones que generan entre el Estado y la Sociedad Civil. Dentro de esta dimensión se encuentra el fortalecimiento institucional de la Administración local, el desarrollo comunitario, la justicia y seguridad ciudadana (urbana y rural), el equipamiento municipal, y los centros de reclusión. A continuación, se mencionan las situaciones positivas, negativas y alternativas de solución de brechas para los temas identificados.

Gobierno

Centro de reclusión, seguridad, convivencia, justicia, participación, atención al ciudadano y campañas de prevención.

Tabla 86 Gobierno

Situaciones Positivas	Situaciones Negativas	Recomendaciones para el cierre de brechas
<ul style="list-style-type: none"> • El municipio cuenta con un sistema de seguridad y monitoreo (cámaras). • En la actualidad el municipio cuenta con un pie de fuerza policial para atender la prevención y control de actividades delincuenciales. • El municipio suministra el combustible para automotores del cuerpo de Policía. • El municipio realiza las acciones necesarias para el mantenimiento automotor del cuerpo de Policía. • El municipio cuenta con la voluntad administrativa para avanzar en las diferentes áreas de la organización y lograr una gestión eficiente, eficaz y transparente. 	<ul style="list-style-type: none"> • No existe una buena cobertura del sistema de seguridad y monitoreo del municipio. • No es suficiente el pie de fuerza policial para la prevención y control de las actividades delincuenciales • El municipio no cuenta con los Insumos tecnológicos para la operación de vigilancia y seguridad del municipio de Cota. (Avanteles) • El municipio no cuenta con una línea de emergencias - Línea 123 • No se implementa la vigilancia por cuadrantes en el municipio. • La presencia policial es deficiente. • No son suficientes las Campañas para la prevención de la drogadicción en adolescentes, jóvenes y adultos. • No son suficientes los servicios de justicia en el municipio. • Debilidad en las acciones y estrategias para la prevención de conductas delictivas por parte de los niños, niñas y adolescentes. 	<ul style="list-style-type: none"> • Realizar las acciones necesarias para ampliar la cobertura del sistema de seguridad y monitoreo del municipio. • Aumentar la seguridad del municipio con más presencia de la policía. • Realizar las acciones necesarias para obtener los insumos tecnológicos para la operación de vigilancia y seguridad del municipio de Cota. • Realizar las acciones necesarias para optimizar los mecanismos tecnológicos para la denuncia de hechos constitutivos de delitos en el municipio de Cota - Línea 123 • Implementar la vigilancia por cuadrantes en el municipio. • Realizar las acciones necesarias para poder habilitar la estación de Policía de la Zona Industrial y lograr poner en funcionamiento un CAI móvil para atender las diversas eventualidades y exigencias de seguridad. • Realizar las acciones necesarias



CONCEJO MUNICIPAL DE COTA

CUNDINAMARCA COLOMBIA

Situaciones Positivas	Situaciones Negativas	Recomendaciones para el cierre de brechas
	<ul style="list-style-type: none"> • No existen convenios en favor de la adolescencia - instituciones pertinentes para la recepción y atención de los adolescentes que infrinjan la Ley en el municipio. • No existe un hogar de paso modalidad casa hogar • No existen hogares sustitutos modalidad familia • No son suficientes los servicios y la infraestructura de la Comisaría de Familia, • Faltan estrategias para la prevención de la violencia intrafamiliar. • No se realizan capacitaciones a las JAC • No existe la Política Pública de Participación Ciudadana • No se realizan capacitaciones a las veedurías en temas de seguimiento, monitoreo y evaluación a la gestión pública. • No existe la plataforma Gobierno en Línea según MINTIC. • No se cuenta con un conmutador para la Alcaldía de Cota - PBX • El municipio no cuenta con un sistema de PQR. • Resocialización para los internos de la cárcel municipal • El centro de reclusión no cuenta con un plan para su mejoramiento de infraestructura. • No existen campañas de protección al consumidor • El municipio no cuenta con un análisis de riesgos en Derechos Humanos para el Municipio • No existe una Política Pública de Víctimas del municipio. • No existe una Política Pública de 	<p>para ampliar las campañas para la prevención de la drogadicción en adolescentes, jóvenes y adultos.</p> <ul style="list-style-type: none"> • Realizar las acciones necesarias para ampliar los servicios de justicia en el municipio. • Incrementar y fortalecer las acciones y estrategias para la prevención de conductas delictivas por parte de los niños, niñas y adolescentes. • Realizar los convenios necesarios en favor de la adolescencia - instituciones pertinentes para la recepción y atención de los adolescentes que infrinjan la Ley en el municipio. • Creación del proyecto Hogar de paso modalidad casa hogar. • Creación del proyecto Hogares sustitutos modalidad familia • Realizar las acciones necesarias para el fortalecimiento de la Comisaría de Familia, por la protección de los menores de edad, y atención de casos de conflictos familiares. • Realizar estrategias para la prevención de la violencia intrafamiliar. • Realizar capacitaciones a las JAC • Formular y elaborar la Política Pública de Participación Ciudadana • Realizar capacitación a Veedurías para el seguimiento y control de la gestión pública. • Implementar las herramientas de Gobierno en Línea según MINTIC. • Poner en funcionamiento el conmutador para la Alcaldía de Cota - PBX



CONCEJO MUNICIPAL DE COTA

CUNDINAMARCA COLOMBIA

Situaciones Positivas	Situaciones Negativas	Recomendaciones para el cierre de brechas
	<p>Postconflicto para el municipio.</p> <ul style="list-style-type: none"> • No es suficiente y útil el actual archivo municipal • El municipio no cuenta con un Cuerpo de Bomberos oficial. 	<ul style="list-style-type: none"> • Crear un sistema que recoja efectivamente las peticiones, solicitudes y quejas de la comunidad cotense. • Velar por los derechos humanos de los reclusos que permanecen en el centro de reclusión. • Realizar adecuación y mantener el centro de reclusión. • Realizar campañas de protección al consumidor • Realizar un Análisis de riesgos en Derechos Humanos para el Municipio de Cota • Realizar Política Pública de Víctimas • Realizar las acciones necesarias para la formulación y elaboración de la Política Pública de Postconflicto • Realizar las acciones necesarias para el fortalecimiento y dotación al Archivo Municipal • Realizar las acciones necesarias para la creación del Cuerpo de Bomberos oficial en el municipio de Cota. • Es necesario adelantar acciones que reduzcan las muertes y accidentes por tránsito vehicular.

Tabla 87 Fortalecimiento institucional - Talento Humano

Situaciones Positivas	Situaciones Negativas	Recomendaciones para el cierre de brechas
<ul style="list-style-type: none"> • El municipio cuenta con la voluntad administrativa para avanzar en las diferentes áreas de la organización y lograr una gestión eficiente, eficaz y transparente. 	<ul style="list-style-type: none"> • El municipio no cuenta con un código de ética y buena conducta para el control interno de sus funcionarios. • El municipio no cuenta con un plan de bienestar para sus funcionarios. 	<ul style="list-style-type: none"> • Que los funcionarios se apropien y comprendan el código de ética y buena conducta. • Plan de bienestar para todos los funcionarios. • Elaborar el mapa de riesgos y los planes de promoción y



CONCEJO MUNICIPAL DE COTA

CUNDINAMARCA COLOMBIA

Situaciones Positivas	Situaciones Negativas	Recomendaciones para el cierre de brechas
	<ul style="list-style-type: none"> • El municipio no cuenta con un mapa de riesgos y planes de promoción y prevención del riesgo y salud ocupacional. 	<ul style="list-style-type: none"> • prevención y salud ocupacional.

Tabla 88 Fortalecimiento institucional – Hacienda

Situaciones Positivas	Situaciones Negativas	Recomendaciones para el cierre de brechas
<ul style="list-style-type: none"> • El municipio cuenta con la voluntad administrativa para avanzar en las diferentes áreas de la organización y lograr una gestión eficiente, eficaz y transparente. • El municipio cuenta con el personal idóneo para realizar las funciones en esta área misional. • El municipio cuenta con una tradición de cultura de pago positiva por parte de sus habitantes. (Contribuyentes) 	<ul style="list-style-type: none"> • No existe una caracterización de los procesos de la secretaria de hacienda. • Falta implementar recursos tecnológicos para hacer llegar a los contribuyentes la información necesaria respecto al recaudo de impuestos. • No existe una estrategia de relacionamiento y comunicación interna y externa con grupos de interés. • No existen estudios y caracterización de los contribuyentes de los impuestos, tasas y contribuciones municipales • No se cuenta con los estudios de medición, valoración, reconocimiento e incorporación del resultado de los estudios al estado contable de la entidad dentro del marco de la resolución 533 de 2015. • Debilidad en los procesos de fiscalización y gestión de rentas municipales. 	<ul style="list-style-type: none"> • Es necesario identificar los procesos de las diferentes áreas de la secretaria de hacienda. • Acercarse a los contribuyentes y proporcionar información respecto al pago de impuestos. • Actualización del estatuto tributario. • Fortalecer la infraestructura y actualización de las herramientas tecnológicas de la Secretaría de Hacienda. • Estrategia de relacionamiento y comunicación interna y externa con población. • Contar con los estudios y caracterización de los contribuyentes municipales. • Realizar estudios en los temas que correspondan para el estado contable de la administración según el marco normativo. • Fortalecer el recaudo del municipio para disminuir la evasión y otros eventos.

Tabla 89 Fortalecimiento institucional - Planeación

Situaciones Positivas	Situaciones Negativas	Recomendaciones para el cierre de brechas
<ul style="list-style-type: none"> • El municipio cuenta con la voluntad administrativa para 	<ul style="list-style-type: none"> • No está actualizada y es débil el funcionamiento del SISBEN 	<ul style="list-style-type: none"> • Actualizar y fortalecer el servicio del SISBEN en el municipio.



CONCEJO MUNICIPAL DE COTA

CUNDINAMARCA COLOMBIA

Situaciones Positivas	Situaciones Negativas	Recomendaciones para el cierre de brechas
<p>avanzar en las diferentes áreas de la organización y lograr una gestión eficiente, eficaz y transparente.</p> <ul style="list-style-type: none"> • El municipio cuenta con el personal idóneo para realizar las funciones en esta área misional. 	<ul style="list-style-type: none"> • El Banco de Proyectos del municipio es débil y no cumple con su propósito. • El municipio no está certificado en calidad. • El municipio no cuenta con un modelo de gestión y planeación de Cota. • No esta actualizada la información catastral del municipio. • No se implementa un sistema de información georreferenciar. • No se cuenta con la actualización del Plan Básico de ordenamiento Municipal • El municipio no cuenta con un estudio de Plusvalía. • El municipio no cuenta con equipos tecnológicos funcionales para la administración • El municipio no cuenta con equipos y herramientas tecnológicas para la planeación municipal. 	<ul style="list-style-type: none"> • Fortalecer el banco de proyectos y su Gestión de proyectos. • Actualización vigente de la estratificación del municipio. • Certificación en calidad del municipio. • Modelo de gestión y planeación de Cota. • Actualización catastral del municipio. • Equipos tecnológicos para la actualización e información georreferenciada. • Realizar el Plan de ordenamiento municipal • Realizar el estudio de Plusvalía del municipio. • Realizar proyectos de articulación transversal para el municipio • Realizar las acciones necesarias para adquirir y poner en funcionamiento equipos tecnológicos para mejorar la atención de la administración. • Realizar las acciones necesarias para adquirir los equipos que permitan estar a la vanguardia tecnológica a la Secretaria de Planeación.

Tabla 90 Fortalecimiento institucional – Obras (Espacio público, infraestructura y mobiliario comunitario)

Situaciones Positivas	Situaciones Negativas	Recomendaciones para el cierre de brechas
<ul style="list-style-type: none"> • El municipio cuenta con la voluntad administrativa para avanzar en las diferentes áreas de la organización y lograr una gestión eficiente, eficaz y transparente. • El municipio cuenta con el 	<ul style="list-style-type: none"> • El municipio no cuenta con un espacio público adecuado y no existe una estrategia para su mantenimiento. • Existe una debilidad en la adecuación y mantenimiento de vías. 	<ul style="list-style-type: none"> • Construir obras civiles para el desarrollo del municipio. • Contar con los materiales necesarios para las obras. • Realizar las acciones para la recuperación y mantenimiento del espacio público.



CONCEJO MUNICIPAL DE COTA

CUNDINAMARCA COLOMBIA

Situaciones Positivas	Situaciones Negativas	Recomendaciones para el cierre de brechas
<p>personal idóneo para realizar las funciones en esta área misional.</p> <ul style="list-style-type: none"> • El municipio cuenta con 267 unidades de señalización. • El municipio cuenta con 25.839 metros lineales de andenes. • El municipio cuenta con 50.500 metros lineales de infraestructura vial. • El municipio cuenta con 3,37 Km. De ciclo ruta. • El 90% del alumbrado público del municipio es funcional. • El municipio cuenta con siete (7) parques públicos. 	<ul style="list-style-type: none"> • Déficit en el estado de las ciclo rutas existentes. • No es eficiente el mantenimiento, mejoramiento y adecuación del alumbrado público. • El mantenimiento de cubiertas es deficiente. • El municipio no cuenta con un lavadero público para agricultores. • No es suficiente el mejoramiento y construcción de estructuras culturales. • No es suficiente el mejoramiento, construcción y mantenimiento de la infraestructura educativa. • El mejoramiento, construcción y mantenimiento de infraestructura para primera infancia es deficiente. • El mejoramiento, construcción y mantenimiento de infraestructura para el adulto mayor es deficiente. • El mejoramiento, construcción y mantenimiento de edificios institucionales es deficiente. • El mejoramiento, construcción y mantenimiento de centros multifuncionales es deficiente. • El mejoramiento, construcción y mantenimiento de infraestructura de salud es deficiente. • El mejoramiento, construcción y mantenimiento de centrales de riesgo para el municipio es deficiente. • El mejoramiento, construcción y mantenimiento de escenarios 	<ul style="list-style-type: none"> • Realizar el mantenimiento de las vías del municipio. • Realizar acciones para mantener y mejorar la red de ciclo rutas • Realizar las acciones para mejorar el alumbrado público del municipio. • El municipio debe tener la maquinaria necesaria para realizar obras para el desarrollo. • Realizar las acciones necesarias para construir y mejorar cubiertas y tejados. • Realizar las acciones necesarias para la construcción del lavadero público para agricultores. • Se deben realizar las acciones necesarias para la construcción y mantenimiento del patrimonio culturales y/o sus eventos para su conocimiento. • Realizar obras y mantener las instituciones educativas del municipio. • Realizar las obras necesarias y el mantenimiento de jardines u hogares para la primera infancia. • Realizar las acciones necesarias para la construcción y mantenimiento de la casa del adulto mayor. • Realizar las obras necesarias para el mantenimiento de edificios institucionales. • Realizar las obras necesarias para el mantenimiento de las instalaciones municipales (centros multifuncionales)



CONCEJO MUNICIPAL DE COTA

CUNDINAMARCA COLOMBIA

Situaciones Positivas	Situaciones Negativas	Recomendaciones para el cierre de brechas
	<p>deportivos es deficiente.</p> <ul style="list-style-type: none">• No se cuenta con estudios y diseños para las obras de agua y saneamiento.• El mejoramiento, construcción y mantenimiento de parques públicos es deficiente.	<ul style="list-style-type: none">• Realizar las obras y el mantenimiento de las instalaciones de salud municipales.• Se deben realizar las obras necesarias para prevenir y evitar riesgos por desastres naturales y otros.• Construir nuevos escenarios deportivos y mantener los actuales.• Hacer estudios y diseños para obras de agua y saneamiento.• Se deben realizar las acciones necesarias para la construcción y mejoramiento de parques en el municipio.



CAPÍTULO IV NECESIDADES MUNICIPALES POR DIMENSIÓN

Del análisis de fuentes primarias y secundarias se identificaron una generalidad de problemáticas del municipio, una vez identificadas las necesidades generales, estas se relacionan teniendo en cuenta las temáticas trabajadas en las mesas de participación ciudadana y sus aspectos priorizados:

- a. Desarrollo Social, Educación y Salud - **Dimensión Social**
- b. Instituto Municipal de Recreación y Deporte (IMRD) Cultura y Turismo - **Dimensión Social**
- c. Agricultura, Ambiente y Desarrollo económico (SAMADE) - **Dimensiones Ambiental y Económica**
- d. Planeación, Obras públicas, Empresa de servicios públicos de Cota (EMSERCOTA) y Alumbrado Público. – **Dimensión Institucional.**
- e. Gobierno, Hacienda y Talento humano. – Dimensión Institucional.

Para cada una de las anteriores se priorizaron las problemáticas y sus posibles alternativas de solución esta información fue insumo fundamental para entender la problemática del municipio en sus diferentes sectores, y proporciono una guía para la estructuración de los programas y subprogramas que componen la estructura estratégica y programática del presente Plan. A continuación, se identifican las necesidades municipales generales y se expone el trabajo de priorización articulando:

Problemáticas / Alternativas de Solución / Necesidades Municipales:

ARTÍCULO 21 - Generalidad de Necesidades Municipales por Dimensión de Desarrollo

21.1 Generalidad de Necesidades Municipales - Social

DIMENSIÓN SOCIAL
DS1. Ajustar políticas de género y acceso de oportunidades para las mujeres, en las que se vincule a la población desplazada y víctimas del conflicto armado.
DS2. Reforzar programas en temas de emprendimiento empresarial, capacidades en el desarrollo de competencias y nuevas formas de investigación y consulta para la población y estudiantes.
DS 3. Fortalecer acciones y políticas encaminadas a dar respuesta a necesidades de recreación, deporte, educación sexual, educación y nivelación escolar y buen uso del tiempo libre a toda la población.
DS4. Hacer énfasis en la jornada única y garantizar la cobertura y calidad en educación en el municipio.
DS5. Formación docente y articulación de otros programas en materia educativa.
DS6. Reforzamiento en habilidades de bilingüismo, lectoescritura y matemáticas; y dar continuidad y cobertura de seguro a los estudiantes.
DS7. Cerrar la brecha digital mediante el apoyo de proyectos con nuevas tecnologías, otorgar material educativo para la formación y dotación de uniformes a estudiantes.



DIMENSIÓN SOCIAL
DS8. Realizar acciones que fortalezcan los vínculos familia, sociedad en búsqueda de una mejor convivencia y de un ambiente saludable.
DS9. Cobertura y acceso a los diferentes niveles de educación incluyendo educación superior a toda la población.
DS10. Participación e inclusión de la población indígena y atención de sus necesidades en los diferentes sectores.
DS11. Seguimiento a los planes de beneficios en salud - EPS y régimen subsidiado.
DS12. Cobertura, atención primaria, prevención e infraestructura de salud para el mejoramiento y ampliación del servicio.
DS13. Reducción de problemáticas de tabaquismo, alcohol y drogadicción en infancia, adolescencia y población adulta.
DS14. Seguimiento y control de las condiciones ambientales y sanitarias del municipio.
DS15. Formular e implementar políticas públicas locales en temas de salud.
DS16. Atención integral a población vulnerable: Primera infancia, infancia y adolescentes, adulto mayor, género, población étnica, población discapacidad y víctimas del conflicto armado.
DS17. Fortalecimiento de los servicios de salud en la atención de emergencias y desastres.
DS18. Formulación, implementación y articulación del Plan Territorial de Salud.
DS19. Implementar acciones para la seguridad alimentaria del municipio y la región.
DS20. Fomento a conservación de patrimonio cultural y conocimiento de la historia del municipio y departamento, actividades culturales, artísticas, de recreación y deporte en el municipio.
DS21. Realizar acciones encaminadas a la administración del saneamiento y salud animal.
DS22. Implementar acciones tendientes a la solución pacífica de conflictos, alternativas y proyectos productivos comunitarios sostenibles para un escenario de postconflicto.

21.2 Generalidad de Necesidades Municipales - Institucional

DIMENSIÓN INSTITUCIONAL
DI1. Fortalecer la institucionalidad local en aras de garantizar el respeto y protección de los derechos humanos, la participación ciudadana y una gestión municipal eficaz, eficiente y transparente.
DI2. Diseñar e implementar acciones que brinden respuestas en infraestructura vial y comunitaria, vivienda, servicios públicos, saneamiento y prevención y atención de desastres.
DI3. Diseñar e implementar acciones que brinden respuestas en materia de seguridad, convivencia y justicia en el municipio y formular e implementar políticas públicas locales en estos temas.
DI4. Fortalecer procesos participativos y de veedurías ciudadanas.



21.3 Generalidad de Necesidades Municipales - Ambiental

DIMENSIÓN AMBIENTAL
DA1. Realizar acciones que propendan por el desarrollo del sector agropecuario.
DA2. Realizar acciones necesarias para la recuperación de las Cuencas del Rio Bogotá y Chicú según lo estipulado en el Fallo del Consejo de Estado para Salvar al Rio Bogotá.
DA3. Realizar acciones encaminadas al cuidado, manejo y protección del recurso hídrico, saneamiento ambiental y conservación de la biodiversidad y ecosistemas estratégicos del municipio.

21.4 Generalidad de Necesidades Municipales - Económica

DIMENSIÓN ECONÓMICA
DE1. Implementar acciones para que la economía campesina y actividades del sector productivo primario sean un factor de crecimiento económico municipal.
DE2. Implementar acciones que promuevan el desarrollo económico sostenible, la formación para el trabajo con Responsabilidad Social Empresarial y competitividad para el municipio.
DE3. Generar alianzas público privadas en sinergia con el sector industrial, para posicionar al municipio como eje fundamental del desarrollo regional y territorial.
DE4. Implementar acciones que promuevan el turismo en el municipio.
DE5. Implementar acciones que promuevan y fomenten la formación de empresa en jóvenes profesionales y población general.

Trabajo de priorización articulando:

Problemáticas / Alternativas de Solución / Necesidades Municipales:

a. Desarrollo Social, Educación y Salud

Tabla 91 Desarrollo Social

Problemática	Posible alternativa de solución	Necesidades Municipales
La familia como eje central de la formación integral	Fortalecimiento de los valores realizando encuentros interactivos	DS8. Realizar acciones que fortalezcan los vínculos familia, sociedad en búsqueda de una mejor convivencia y de un ambiente saludable.
	Acompañamiento sicosocial	DS8. Realizar acciones que fortalezcan los vínculos familia, sociedad en búsqueda de una mejor convivencia y de un ambiente saludable
Falta de capacitación a las instituciones educativas	Capacitación a docentes y cuidadoras en educación inicial	DS5. Formación docente y articulación de otros programas en materia educativa.



CONCEJO MUNICIPAL DE COTA

CUNDINAMARCA COLOMBIA

Problemática	Posible alternativa de solución	Necesidades Municipales
	Talleres de expresión corporal	DS5. Formación docente y articulación de otros programas en materia educativa.
Déficit de infraestructura para la primera infancia	Mantenimiento permanente a las instalaciones existentes	DS16. Atención integral a población vulnerable: Primera infancia, infancia y adolescentes, adulto mayor, género, población étnica, población discapacidad y víctimas del conflicto armado
	Adquisición de predio y construcción de equipamiento para la primera infancia	DS16. Atención integral a población vulnerable: Primera infancia, infancia y adolescentes, adulto mayor, género, población étnica, población discapacidad y víctimas del conflicto armado
Falta de espacios lúdicos	Gestión de un bus interactivo	DS20. Fomento a conservación de patrimonio cultural y conocimiento de la historia del municipio y departamento, actividades culturales, artísticas, de recreación y deporte en el municipio.
Embarazo adolescente	Programa de sensibilización para jóvenes sobre la problemática	DS16. Atención integral a población vulnerable: Primera infancia, infancia y adolescentes, adulto mayor, género, población étnica, población discapacidad y víctimas del conflicto armado
Falta de herramientas para la competitividad en los jóvenes	Desarrollar y fomentar el programa de Jóvenes Empresarios	DE5. Implementar acciones que promuevan y fomenten la formación de empresa en jóvenes profesionales y población general.

FUENTE: Priorización Mesas de Participación Ciudadana

Tabla 92 Estrategia Red Unidos

Problemática	Posible alternativa de solución	Necesidades Municipales
Problemática con la puntuación del SISBEN para el ingreso a programas	Verificación de la ficha de encuesta del SISBEN	DI1. Fortalecer la institucionalidad local en aras de garantizar el respeto y protección de los derechos humanos, la participación ciudadana y una gestión municipal eficaz, eficiente y transparente.
Falta de capacitación para ingresar a la oferta laboral	Capacitación en cursos cortos	DE2. Implementar acciones que promuevan el desarrollo económico sostenible, la formación para el trabajo con Responsabilidad Social Empresarial y competitividad para el municipio.



CONCEJO MUNICIPAL DE COTA

CUNDINAMARCA COLOMBIA

Problemática	Posible alternativa de solución	Necesidades Municipales
	Certificación de estudios de capacitación	DE2. Implementar acciones que promuevan el desarrollo económico sostenible, la formación para el trabajo con Responsabilidad Social Empresarial y competitividad para el municipio.
Problemas con personas en condición de discapacidad	Fortalecer el Banco de ayudas técnicas	DS16. Atención integral a población vulnerable: Primera infancia, infancia y adolescentes, adulto mayor, género, población étnica, población discapacidad y víctimas del conflicto armado.
Problemas de habitabilidad en viviendas	Programas de vivienda, o mejoramiento de vivienda	DE2. Diseñar e implementar acciones que brinden respuestas en infraestructura vial y comunitaria, vivienda, servicios públicos, saneamiento y prevención y atención de desastres.
	Incluir proyectos VIS en el PBOT	DS2. Diseñar e implementar acciones que brinden respuestas en infraestructura vial y comunitaria, vivienda, servicios públicos, saneamiento y prevención y atención de desastres.
Dificultades con la cobertura	Dar cubrimiento al 100% de las personas en Red Unidos, a los demás programas	DS16. Atención integral a población vulnerable: Primera infancia, infancia y adolescentes, adulto mayor, género, población étnica, población discapacidad y víctimas del conflicto armado.

FUENTE: Priorización Mesas de Participación Ciudadana

Tabla 93 Mujer Equidad y Género

Problemática	Posible alternativa de solución	Necesidades Municipales
Falta de apoyo a proyectos productivos	Creación del Fondo para proyectos de mujeres	DS1. Ajustar políticas de género y acceso de oportunidades para las mujeres, en las que se vincule a la población desplazada y víctimas del conflicto armado.
	Capacitación y acompañamiento en proyectos	DE1. Implementar acciones para que la economía campesina y actividades del sector productivo primario sean un factor de crecimiento económico municipal.



CONCEJO MUNICIPAL DE COTA

CUNDINAMARCA COLOMBIA

Problemática	Posible alternativa de solución	Necesidades Municipales
Alto índice de violencia intrafamiliar	Acompañamiento sicosocial	DS8. Realizar acciones que fortalezcan los vínculos familia, sociedad en búsqueda de una mejor convivencia y de un ambiente saludable.
	Articulación con comisaría de familia	DS8. Realizar acciones que fortalezcan los vínculos familia, sociedad en búsqueda de una mejor convivencia y de un ambiente saludable.
	Talleres de sensibilización y educación	DS8. Realizar acciones que fortalezcan los vínculos familia, sociedad en búsqueda de una mejor convivencia y de un ambiente saludable.
La inclusión en los programas	Caracterización de beneficiarios	DS1. Ajustar políticas de género y acceso de oportunidades para las mujeres, en las que se vincule a la población desplazada y víctimas del conflicto armado.
	Vincular a la mujer rural a los programas	DS1. Ajustar políticas de género y acceso de oportunidades para las mujeres, en las que se vincule a la población desplazada y víctimas del conflicto armado.
	Vincular a los hombres cabeza de hogar	DS1. Ajustar políticas de género y acceso de oportunidades para las mujeres, en las que se vincule a la población desplazada y víctimas del conflicto armado.
Defensa de los derechos de la mujer	Creación política pública mujeres cabeza de hogar	DS1. Ajustar políticas de género y acceso de oportunidades para las mujeres, en las que se vincule a la población desplazada y víctimas del conflicto armado.
Déficit en procesos de participación	Creación de mesas de participación	DI4. Fortalecer procesos participativos y de veedurías ciudadanas.
El programa no está fortalecido	Creación e implementación de Política Pública de "Mujer, equidad y género".	DS1. Ajustar políticas de género y acceso de oportunidades para las mujeres, en las que se vincule a la población desplazada y víctimas del conflicto armado.
Personas desescolarizadas	Creación de centros de nivelación	DS3. Fortalecer acciones y políticas



CONCEJO MUNICIPAL DE COTA

CUNDINAMARCA COLOMBIA

Problemática	Posible alternativa de solución	Necesidades Municipales
		encaminadas a dar respuesta a necesidades de recreación, deporte, educación sexual, educación y nivelación escolar y buen uso del tiempo libre.
Incapacidad de padres en crianza de sus hijos	Creación de la Escuela de padres	DS8. Realizar acciones que fortalezcan los vínculos familia, sociedad en búsqueda de una mejor convivencia y de un ambiente saludable.

FUENTE: Priorización Mesas de Participación Ciudadana



CONCEJO MUNICIPAL DE COTA

CUNDINAMARCA COLOMBIA

Tabla 94 Víctimas del Conflicto Armado

Problemática	Posible alternativa de solución	Necesidades Municipales
Falta de apoyo a proyectos productivos	Creación de un Fondo para crédito.	DS22. Implementar acciones tendientes a la solución pacífica de conflictos, alternativas y proyectos productivos comunitarios sostenibles para un escenario de postconflicto.
	Capacitación en proyectos productivos	DS22. Implementar acciones tendientes a la solución pacífica de conflictos, alternativas y proyectos productivos comunitarios sostenibles para un escenario de postconflicto.
Desunión entre la población víctima y convivencia con la población de cota.	Talleres en resolución de conflictos y educación para la paz.	DS22. Implementar acciones tendientes a la solución pacífica de conflictos, alternativas y proyectos productivos comunitarios sostenibles para un escenario de postconflicto.
	Salidas y actividades de recreación	3. Fortalecer acciones y políticas encaminadas a dar respuesta a necesidades de recreación, deporte, educación sexual, educación y nivelación escolar y buen uso del tiempo libre.
Problemas de acceso a la educación	Vincular a la población víctima a los programas educativos.	DS9. Cobertura y acceso a los diferentes niveles de educación incluyendo educación superior a toda la población.
Falta de apoyo jurídico y social para vivienda	Asesoramiento en proyectos de vivienda.	DS22. Implementar acciones tendientes a la solución pacífica de conflictos, alternativas y proyectos productivos comunitarios sostenibles para un escenario de postconflicto.
Falta de un lugar de reunión	Construcción o adecuación de espacio con capacidad para 400 - 500 personas.	DI2. Diseñar e implementar acciones que brinden respuestas en infraestructura vial y comunitaria, vivienda, servicios públicos, saneamiento y prevención y atención de desastres
No se ha implementado la política pública de víctimas.	Avances en la implementación de la Política Pública	DI1. Fortalecer la institucionalidad local en aras de garantizar el respeto y protección de los derechos humanos, la participación ciudadana y una gestión municipal eficaz, eficiente y transparente.

FUENTE: Priorización Mesas de Participación Ciudadana

Tabla 95 Familias en acción



CONCEJO MUNICIPAL DE COTA

CUNDINAMARCA COLOMBIA

Problemática	Posible alternativa de solución	Necesidades Municipales
Falta de canales adecuados de comunicación	Identificación de madres líderes por vereda	1. Ajustar políticas de género y acceso de oportunidades para las mujeres, en las que se vincule a la población desplazada y víctimas del conflicto armado.
	Hacer comunicación efectiva	DS8. Realizar acciones que fortalezcan los vínculos familia, sociedad en búsqueda de una mejor convivencia y de un ambiente saludable.
	Creación de redes de comunicación	DS8. Realizar acciones que fortalezcan los vínculos familia, sociedad en búsqueda de una mejor convivencia y de un ambiente saludable.
Falta de un lugar de reunión	Establecer un lugar de reunión por veredas	DI2. Diseñar e implementar acciones que brinden respuestas en infraestructura vial y comunitaria, vivienda, servicios públicos, saneamiento y prevención y atención de desastres.

FUENTE: Priorización Mesas de Participación Ciudadana

Tabla 96 Discapacidad

Problemática	Posible alternativa de solución	Necesidades Municipales
Falta de institución educativa con formación para educación especial	Capacitación a docentes en educación especial	DS16. Atención integral a población vulnerable: Primera infancia, infancia y adolescentes, adulto mayor, género, población étnica, población discapacidad y víctimas del conflicto armado.
	Contratación de personal idóneo	
Falta de un banco de ayudas técnicas	Fortalecimiento del banco de ayudas técnicas	DE2. Implementar acciones que promuevan el desarrollo económico sostenible, la formación para el trabajo con Responsabilidad Social Empresarial y competitividad para el municipio.
	Inclusión de población Red Unidos	
La situación de cuidadores no es tomada en cuenta cuando es proveedor del núcleo familiar	Incluir a cuidadores proveedores de núcleo en programas de apoyo	
Falta de oportunidad laboral	Otorgar el 3% de nómina de la administración a personas en condición de discapacidad	
Problemas de accesibilidad en instituciones públicas y movilidad con dignidad	Requerir en las edificaciones, el cumplimiento a las especificaciones Ley 361	DI2. Diseñar e implementar acciones que brinden respuestas en infraestructura vial y comunitaria, vivienda, servicios públicos, saneamiento y prevención y atención de desastres.



CONCEJO MUNICIPAL DE COTA

CUNDINAMARCA COLOMBIA

Problemática	Posible alternativa de solución	Necesidades Municipales
Falta de atención en salud	Dotación y contratación de personal idóneo	DS12. Cobertura, atención primaria, prevención e infraestructura de salud para el mejoramiento y ampliación del servicio. DS18. Formulación, implementación y articulación del Plan Territorial de Salud. DS15. Formular e implementar políticas públicas locales en temas de salud.
Impacto familiar por nacimiento de un niño en condición de discapacidad	Capacitación y formación	DS16. Atención integral a población vulnerable: Primera infancia, infancia y adolescentes, adulto mayor, género, población étnica, población discapacidad y víctimas del conflicto armado. DS18. Formulación, implementación y articulación del Plan Territorial de Salud.
Falta de oportunidades en educación superior	Gestión de cupos para personas en condición de discapacidad	DS9. Cobertura y acceso a los diferentes niveles de educación incluyendo educación superior a toda la población.

FUENTE: Priorización Mesas de Participación Ciudadana

Tabla 97 Adulto mayor

Problemática	Posible alternativa de solución	Necesidades Municipales
La infraestructura no es suficiente para la población adulto mayor	Cambio de Sede, compra de terrenos y construcción de nueva casa del abuelo	DI2. Diseñar e implementar acciones que brinden respuestas en infraestructura vial y comunitaria, vivienda, servicios públicos, saneamiento y prevención y atención de desastres.
Problemas con la infraestructura	Mantenimiento de la Sede	
	Ampliación de baterías de baños	
	Construcción de cubierta canchas de tejo	
Falta hogar de paso para abuelos en situación de abandono	Brindar servicio de hogar de paso	DS16. Atención integral a población vulnerable: Primera infancia, infancia y adolescentes, adulto mayor, género, población étnica, población discapacidad y víctimas del conflicto armado.
Falta de personal idóneo	Contratar un médico geriatra y enfermera	
	Ubicación de un vigilante las 24 horas	
	Reubicación de la viviendita por mala conducta	
Problemas con beneficiarios de programa	Caracterización de población	
	Identificación de beneficiarios en programas	
Problemas con el transporte	Comprar bus con especificaciones población con discapacidad.	
Falta de materiales para talleres	Gestionar materiales	



CONCEJO MUNICIPAL DE COTA

CUNDINAMARCA COLOMBIA

Problemática	Posible alternativa de solución	Necesidades Municipales
Falta de programas productivos	Crear un banco de recursos para proyectos productivos del adulto mayor	

FUENTE: Priorización Mesas de Participación Ciudadana

Tabla 98 Educación

Problemática	Posible alternativa de solución	Necesidades Municipales
Fomento y desarrollo de la educación ambiental	Desarrollo de los PRAES	DA3. Realizar acciones encaminadas al cuidado, manejo y protección del recurso hídrico, saneamiento ambiental y conservación de la biodiversidad y ecosistemas estratégicos del municipio. DS14. Seguimiento y control de las condiciones ambientales y sanitarias del municipio.
	Implementar Ley 1774 - maltrato animal	DS21. Realizar acciones encaminadas a la administración del saneamiento y salud animal.
Educación intercultural y etnoeducación	Incentivos para educación en la comunidad indígena	DS9. Cobertura y acceso a los diferentes niveles de educación incluyendo educación superior a toda la población. DS10. Participación e inclusión de la población indígena y atención de sus necesidades en los diferentes sectores.
La jornada complementaria	Creación de actividades vocacionales	DS20. Fomento a conservación de patrimonio cultural y conocimiento de la historia del municipio y departamento, actividades culturales, artísticas, de recreación y deporte en el municipio.
	Fortalecimiento de formación técnica	
	Continuar con la jornada como espacio de aprovechamiento del tiempo libre	DS4. Hacer énfasis en la jornada única y garantizar la cobertura en educación en el municipio.
	Se propone una mesa técnica enfocada a la Jornada Complementaria	
La articulación de programas entre las secretarías	Creación un eje transversal en relación al aprovechamiento del tiempo libre	DS3. Fortalecer acciones y políticas encaminadas a dar respuesta a necesidades de recreación, deporte, educación sexual, educación y nivelación escolar y buen uso del tiempo libre a toda
	Articular los programas de las Secretarías de Educación, Cultura, Desarrollo Económico y el Instituto de Deportes	



CONCEJO MUNICIPAL DE COTA

CUNDINAMARCA COLOMBIA

Problemática	Posible alternativa de solución	Necesidades Municipales
	Fortalecer la jornada como espacio de desarrollo de otras habilidades	la población.
La consolidación de un plan educativo municipal (pem)	Vincular al sector productivo	DE1. Implementar acciones para que la economía campesina y actividades del sector productivo primario sean un factor de crecimiento económico municipal.
	Hacer una Plan Educativo Municipal con enfoque en lo humano	DS4. Hacer énfasis en la jornada única y garantizar la cobertura en educación en el municipio.
	Plantear como eje transversal, el Territorio	
Déficit de infraestructura para el SENA	Compra de predio y construcción de edificio de SENA	DS2. Diseñar e implementar acciones que brinden respuestas en infraestructura vial y comunitaria, vivienda, servicios públicos, saneamiento y prevención y atención de desastres.
Problemas en la infraestructura del colegio deptal.	Hacer un estudio de vulnerabilidad sísmica de todas las edificaciones	DI2. Diseñar e implementar acciones que brinden respuestas en infraestructura vial y comunitaria, vivienda, servicios públicos, saneamiento y prevención y atención de desastres.
Problemas con la infraestructura del colegio Ubamux	Poner en funcionamiento	
Dificultades en el programa de alimentación escolar (PAE)	Reestructuración del programa, verificación del cumplimiento a los requisitos	DS19. Implementar acciones para la seguridad alimentaria del municipio y la región.
	Fortalecimiento del equipo interdisciplinario	DS5. Formación docente y articulación de otros programas en materia educativa.
	Creación de los Comparendos familiares	DS8. Realizar acciones que fortalezcan los vínculos familia, sociedad en búsqueda de una mejor convivencia y de un ambiente saludable.
	Programas de Cultura Ciudadana	
	Programas para la resolución de conflictos	
	Vincular a los padres en programas de tiempo libre	
Incluir cátedra de Paz		
Énfasis de los programas con relación a la zona industrial	Convenios con el sector industrial para capacitación a población local	DE5. Implementar acciones que promocienen y fomenten la formación de empresa en jóvenes profesionales y población general.
	Programas con vocación en la industria	DE3. Generar alianzas público privadas en sinergia con el sector industrial, para



CONCEJO MUNICIPAL DE COTA

CUNDINAMARCA COLOMBIA

Problemática	Posible alternativa de solución	Necesidades Municipales
		posicionar al municipio como eje fundamental del desarrollo regional y territorial.
	Programas de formación en cultura industrial preservando el componente agrario	DA1. Realizar acciones que propendan por el desarrollo del sector agropecuario.
La inclusión escolar	Programas para escolares en extra-edad	9. Cobertura y acceso a los diferentes niveles de educación incluyendo educación superior a toda la población.
	Programas para escolares en condición de discapacidad	
	Implementación de una Política Pública de inclusión educativa	
	Alianzas con instituciones especializadas	
	Fortalecimiento Proyecto de Vida personas en condición de discapacidad, convenios para oferta laboral en sector industrial	
	Fomento de la participación de escolares en procesos de toma de decisiones	
La calidad en la educación	Continuar con los programas PRE-ICFES	DS4. Hacer énfasis en la jornada única y garantizar la cobertura y calidad en educación en el municipio.
	Fortalecimiento de convenios con colegios del sector privado en el municipio	
	Creación del "Proyecto Aula", para la definición de programas pedagógicos	
	Plantear como eje transversal, el Territorio	
	Capacitación a docentes	
	Implementación del bilingüismo	
Aumento del índice de validaciones	Realizar control a los centros de validación	
El costo de la educación superior	Fortalecimiento del FOES	DS9. Cobertura y acceso a los diferentes niveles de educación incluyendo educación superior a toda la población.
	Crear y otorgar los incentivos para educación superior	
	Caracterización de población para incentivos	
La falta de oferta en educación superior en el municipio	Posibilitar la construcción de una infraestructura para la educación superior en el municipio	DS9. Cobertura y acceso a los diferentes niveles de educación incluyendo educación superior a toda la población.
	Convenio con universidades para la creación de una sede en el municipio	
Desarticulación sectores público y privado	Creación de programas de intercambio	DS3. Generar alianzas público privadas en sinergia con el sector industrial, para
	Convenios y alianzas para los programas	



CONCEJO MUNICIPAL DE COTA

CUNDINAMARCA COLOMBIA

Problemática	Posible alternativa de solución	Necesidades Municipales
Falta de herramientas para la competitividad en los jóvenes	Desarrollar y fomentar el programa de Jóvenes Empresarios	<p>posicionar al municipio como eje fundamental del desarrollo regional y territorial.</p> <p>DE1. Implementar acciones para que la economía campesina y actividades del sector productivo primario sean un factor de crecimiento económico municipal.</p>
	Creación de Famiempresas y Microempresas	
La educación en la primera infancia	Creación de currículo específico para la PI	DS9. Cobertura y acceso a los diferentes niveles de educación incluyendo educación superior a toda la población.
	Infraestructuras con norma técnica para la PI	DI2. Diseñar e implementar acciones que brinden respuestas en infraestructura vial y comunitaria, vivienda, servicios públicos, saneamiento y prevención y atención de desastres.
	Articulación con programas de ICBF	DS16. Atención integral a población vulnerable: Primera infancia, infancia y adolescentes, adulto mayor, género, población étnica, población discapacidad y víctimas del conflicto armado.
Las escuelas como centros de reunión social y de interacción con la institución de gobierno	Creación del Banco de Tierras del municipio para la construcción de espacios sociales	BI1. Fortalecer la institucionalidad local en aras de garantizar el respeto y protección de los derechos humanos, la participación ciudadana y una gestión municipal eficaz, eficiente y transparente.
	Creación de "manzanas institucionales" o "Centros de Equipamiento Veredal"	BI1. Fortalecer la institucionalidad local en aras de garantizar el respeto y protección de los derechos humanos, la participación ciudadana y una gestión municipal eficaz, eficiente y transparente.
	Creación de "Centros de Actividad multifuncional" inmediato a las escuelas	BI1. Fortalecer la institucionalidad local en aras de garantizar el respeto y protección de los derechos humanos, la participación ciudadana y una gestión municipal eficaz, eficiente y transparente.
Reducción del índice de analfabetismo	Programas de alfabetización, lectoescritura	DS6. Reforzamiento en habilidades de bilingüismo, lectoescritura y matemáticas; y dar continuidad y cobertura de seguro a los estudiantes.
	Programas para adultos	BS16. Atención integral a población vulnerable: Primera infancia, infancia y adolescentes, adulto mayor, género, población étnica, población discapacidad y víctimas del conflicto armado.

FUENTE: Priorización Mesas de Participación Ciudadana



Tabla 99 Salud

Problemática	Posibles alternativas de solución	Necesidades Municipales
Déficit de infraestructura de salud y servicio de salud	Construcción de Equipamiento de Salud	DS12. Cobertura, atención primaria, prevención e infraestructura de salud para el mejoramiento y ampliación del servicio.
	Mantenimiento de equipos existentes	DS12. Cobertura, atención primaria, prevención e infraestructura de salud para el mejoramiento y ampliación del servicio.
	Gestión con sector privado para atención en el municipio	DS11. Seguimiento a los planes de beneficios en salud - EPS y régimen subsidiado.
	Dotación al centro de salud	DS17. Fortalecimiento de los servicios de salud en la atención de emergencias y desastres.
	Realizar brigadas de salud	DS12. Cobertura, atención primaria, prevención e infraestructura de salud para el mejoramiento y ampliación del servicio.

FUENTE: Priorización Mesas de Participación Ciudadana

b. Instituto Municipal de Recreación y Deporte - IMRD Cultura y Turismo

Tabla 100 Instituto Municipal de Recreación y Deporte

Problemática	Posibles alternativas de solución	Necesidades Municipales
Déficit de espacios de recreación y deportes	Compra de predio y construcción de campus	DI1. Fortalecer la institucionalidad local en aras de garantizar el respeto y protección de los derechos humanos, la participación ciudadana y una gestión municipal eficaz, eficiente y transparente.
	Participación en eventos departamentales	DS20. Fomento a conservación de patrimonio cultural y conocimiento de la historia del municipio y departamento, actividades culturales, artísticas, de recreación y deporte en el municipio.
	Mantenimiento a las zonas verdes	DA3. Realizar acciones encaminadas al cuidado, manejo y protección del recurso hídrico, saneamiento ambiental y conservación de la biodiversidad y ecosistemas estratégicos del municipio. DS14. Seguimiento y control de las condiciones ambientales y sanitarias del municipio.



CONCEJO MUNICIPAL DE COTA

CUNDINAMARCA COLOMBIA

Problemática	Posibles alternativas de solución	Necesidades Municipales
	Construcción de nuevos escenarios deportivos	D12. Diseñar e implementar acciones que brinden respuestas en infraestructura vial y comunitaria, vivienda, servicios públicos, saneamiento y prevención y atención de desastres.
	Mantenimiento a escenario deportivo	D12. Diseñar e implementar acciones que brinden respuestas en infraestructura vial y comunitaria, vivienda, servicios públicos, saneamiento y prevención y atención de desastres.
	Creación de senderos ambientales	D12. Diseñar e implementar acciones que brinden respuestas en infraestructura vial y comunitaria, vivienda, servicios públicos, saneamiento y prevención y atención de desastres.
	Mantenimiento de escenarios deportivos	D12. Diseñar e implementar acciones que brinden respuestas en infraestructura vial y comunitaria, vivienda, servicios públicos, saneamiento y prevención y atención de desastres.
	Brindar dotación adecuada para prácticas deportivas	DS3. Fortalecer acciones y políticas encaminadas a dar respuesta a necesidades de recreación, deporte, educación sexual, educación y nivelación escolar y buen uso del tiempo libre a toda la población.
	Convenios para realización de eventos interveredales, intermunicipales e interdepartamentales	DS3. Fortalecer acciones y políticas encaminadas a dar respuesta a necesidades de recreación, deporte, educación sexual, educación y nivelación escolar y buen uso del tiempo libre a toda la población.
	Mantenimiento a la pista de patinaje	DS3. Fortalecer acciones y políticas encaminadas a dar respuesta a necesidades de recreación, deporte, educación sexual, educación y nivelación escolar y buen uso del tiempo libre a toda la población.
	Poda y mantenimiento de áreas verdes	DS3. Fortalecer acciones y políticas encaminadas a dar respuesta a necesidades de recreación, deporte, educación sexual, educación y nivelación escolar y buen uso del tiempo libre a toda la población.



CONCEJO MUNICIPAL DE COTA

CUNDINAMARCA COLOMBIA

Problemática	Posibles alternativas de solución	Necesidades Municipales
	Alumbrado en canchas eventos nocturnos	DS3. Fortalecer acciones y políticas encaminadas a dar respuesta a necesidades de recreación, deporte, educación sexual, educación y nivelación escolar y buen uso del tiempo libre a toda la población.
	Creación de núcleos de formación y desarrollo deportivo en cada Vereda	
	Descentralización de escuelas de formación	
	Reglamentar horarios de espacios deportivos	
	Hacer más seguro el juego en la cancha PV	
	Gestionar ingreso de ciudadanos a cancha de la escuela	
Personal idóneo para la instrucción deportiva	Contratación de instructores idóneos	
Falta de dotación para deportistas	Resignificación del Campus Municipal	
Falta de eventos deportivos en relación a la comunidad indígena	Programas de formación con enfoque diferencial	
	Programas dirigidos a/por la comunidad indígena	
	Creación de las olimpiadas muiscas	
Falta de transporte a deportistas	Adquisición o contratación de bus	

FUENTE: Priorización Mesas de Participación Ciudadana

Tabla 101 Cultura y Turismo

Problemática	Posibles alternativas de solución	Necesidades Municipales
Déficit De Cobertura En Programas Culturales	Creación de núcleos de formación y desarrollo cultural en barrios	20. Fomento a conservación de patrimonio cultural y conocimiento de la historia del municipio y departamento, actividades culturales, artísticas, de recreación y deporte en el municipio.
	Puesta en funcionamiento del Cubo Cultural	
	Dar continuidad a los programas culturales	
	Articular los programas de las Secretarías de Educación, Cultura, Desarrollo Económico y el Instituto de Deportes	
Falta de dotación para cultura	Brindar dotación a escuelas de formación artística	
Y apropiación de las tradiciones	Creación de lugar de interés de comunidad	DS20. Fomento a conservación de



CONCEJO MUNICIPAL DE COTA

CUNDINAMARCA COLOMBIA

Problemática	Posibles alternativas de solución	Necesidades Municipales
culturales tradicionales	Muisca	patrimonio cultural y conocimiento de la historia del municipio y departamento, actividades culturales, artísticas, de recreación y deporte en el municipio.
	Programa sensibilización cultura Muisca	DS20. Fomento a conservación de patrimonio cultural y conocimiento de la historia del municipio y departamento, actividades culturales, artísticas, de recreación y deporte en el municipio.
	Descentralización de eventos culturales	
	Instructores idóneos en procesos culturales	
	Programa de preservación de identidad y cultura	
La educación intercultural, etnoeducación y los saberes tradicionales	Programas dirigidos a/por la comunidad indígena	DS9. Cobertura y acceso a los diferentes niveles de educación incluyendo educación superior a toda la población.
	Programas de formación con enfoque diferencial	DS9. Cobertura y acceso a los diferentes niveles de educación incluyendo educación superior a toda la población.
	Creación de la escuela de artes y oficios	DS20. Fomento a conservación de patrimonio cultural y conocimiento de la historia del municipio y departamento, actividades culturales, artísticas, de recreación y deporte en el municipio.
	Dotación a la casa de artesanías	DS20. Fomento a conservación de patrimonio cultural y conocimiento de la historia del municipio y departamento, actividades culturales, artísticas, de recreación y deporte en el municipio.
	Programas de apoyo a la comercialización de productos artesanías	DS20. Fomento a conservación de patrimonio cultural y conocimiento de la historia del municipio y departamento, actividades culturales, artísticas, de recreación y deporte en el municipio.
Falta de participación con la comunidad	Conformación del Consejo de Cultura	DS 20. Fomento a conservación de patrimonio cultural y conocimiento de la historia del municipio y departamento, actividades culturales, artísticas, de recreación y deporte en el municipio.
	Programa reconocimiento al territorio indígena como Bien de Interés Cultural o patrimonio local	DS20. Fomento a conservación de patrimonio cultural y conocimiento de la historia del municipio y departamento, actividades culturales, artísticas, de recreación y deporte en el municipio.
	Creación del Consejo de Juventudes	
Déficit de cobertura en programas culturales	Creación de núcleos de formación y desarrollo cultural y deportivo en cada Vereda	DS20. Fomento a conservación de patrimonio cultural y conocimiento de la historia del municipio y departamento, actividades culturales, artísticas, de recreación y deporte en el municipio.
Y déficit de espacios de cultura	Inventario de elementos culturales	DS20. Fomento a conservación de



CONCEJO MUNICIPAL DE COTA

CUNDINAMARCA COLOMBIA

Problemática	Posibles alternativas de solución	Necesidades Municipales
	Difusión oportuna y constante de oferta Programas dirigidos a/por la comunidad indígena Prohibir el uso del campus deportivo para evento Cátedra de cultura local Programas de apoyo a artesanos	patrimonio cultural y conocimiento de la historia del municipio y departamento, actividades culturales, artísticas, de recreación y deporte en el municipio.
Falta de un escenario - auditorio municipal	Adaptar el escenario "plaza de toros" del campus para un auditorio al aire libre o teatrino.	DI2. Diseñar e implementar acciones que brinden respuestas en infraestructura vial y comunitaria, vivienda, servicios públicos, saneamiento y prevención y atención de desastres.
Incentivar el turismo en el municipio	Realizar el Plan Sectorial de Cultura y Turismo para el municipio Implementación de programas de etno-turismo Implementación de programas de eco-turismo Implementación de programas de turismo relacionado con el patrimonio arquitectónico y cultural del municipio	DE4. Implementar acciones que promuevan el turismo en el municipio.

FUENTE: Priorización Mesas de Participación Ciudadana



c. Agricultura, Ambiente y Desarrollo económico (SAMADE)

Tabla 102 Agricultura

Problemática	Posibles alternativas de solución	Necesidades Municipales	
ESCASEZ DE AGUA PARA RIEGO	Recuperación de pozos y reservorios	DA3. Realizar acciones encaminadas al cuidado, manejo y protección del recurso hídrico, saneamiento ambiental y conservación de la biodiversidad y ecosistemas estratégicos del municipio. DS14. Seguimiento y control de las condiciones ambientales y sanitarias del municipio.	
	Programas de restauración ecológica		
Escasez de agua	Nuevas tecnologías –tecnificación	DA3. Realizar acciones encaminadas al cuidado, manejo y protección del recurso hídrico, saneamiento ambiental y conservación de la biodiversidad y ecosistemas estratégicos del municipio. DA2. Realizar acciones necesarias para la recuperación de las Cuencas del Rio Bogotá y Chicú según lo estipulado en el Fallo del Consejo de Estado para Salvar al Rio Bogotá.	
	Creación de un distrito de riego		
	Construcción de reservorios		
	Recuperación de las fuentes hídricas		
	Delimitación de las áreas de conservación del medio ambiente y los recursos naturales		
	Procesos de restauración ecológica		
	Promoción de la agroecología		
	Programa cultura ciudadana uso del agua		
Falta de un censo agropecuario y asociatividad	Diagnóstico de tierras disponibles	DA1. Realizar acciones que propendan por el desarrollo del sector agropecuario.	
	Realización o conclusión de censo agropecuario		
	Creación de un banco de insumos		
	Creación de asociaciones o cooperativas		
Problemas con prácticas agrícolas y economía del campesino	Diagnóstico de tierras disponibles	DA1. Realizar acciones que propendan por el desarrollo del sector agropecuario.	
	Capacitaciones en agricultura limpia		
	Fomento de las BPA Buenas Prácticas Agrícolas		
	Dotación e insumos		
	Programa de aseguramiento de producción		
	Incentivos semillas		
	Exención de impuestos al agricultor		
	Apoyo desde el sector industrial		
	Mejoramiento de la maquinaria de la SAMADE		DA1. Realizar acciones que propendan por el desarrollo del sector agropecuario.
	Regulación de precios de alquiler de maquinaria		DA1. Realizar acciones que propendan por el desarrollo del sector agropecuario.
Seguro a cosechas por emergencias	DA1. Realizar acciones que propendan por el desarrollo del sector agropecuario.		



CONCEJO MUNICIPAL DE COTA

CUNDINAMARCA COLOMBIA

Problemática	Posibles alternativas de solución	Necesidades Municipales
	climáticas	el desarrollo del sector agropecuario. DE1. Implementar acciones para que la economía campesina y actividades del sector productivo primario sean un factor de crecimiento económico municipal.
	Auditorías al banco de maquinaria	
	Creación del centro de compostaje	
	Capacitación en uso de agroquímicos	
	Fondo subsidio por cosechas damnificadas	
	Creación de famiempresas agrícolas	
	Programa de pensión para el agricultor	
	Seguridad social al agricultor	
Competitividad en el mercado	Certificación de productos	DE1. Implementar acciones para que la economía campesina y actividades del sector productivo primario sean un factor de crecimiento económico municipal.
	Laboratorio de suelos y agua	DA1. Realizar acciones que propendan por el desarrollo del sector agropecuario.
	Implementación de cultivos alternativos	DE2. Implementar acciones que promuevan el desarrollo económico sostenible, la formación para el trabajo con Responsabilidad Social Empresarial y competitividad para el municipio.
	Fortalecimiento de unidades de producción	DE1. Implementar acciones para que la economía campesina y actividades del sector productivo primario sean un factor de crecimiento económico municipal.
	Fortalecimiento del mercado local	
	Fomento de la agricultura orgánica	DA1. Realizar acciones que propendan por el desarrollo del sector agropecuario.
Pérdida de vocación agrícola y cambio de uso del suelo	Educación orientada al campo	DS4. Hacer énfasis en la jornada única y garantizar la cobertura y calidad en educación en el municipio.
	Inclusión en jornada complementaria	DS4. Hacer énfasis en la jornada única y garantizar la cobertura y calidad en educación en el municipio.
	Continuidad de los cursos del SENA	DS9. Cobertura y acceso a los diferentes niveles de educación incluyendo educación superior a toda la población.
	Fomento de la cultura agrícola	DA1. Realizar acciones que propendan por el desarrollo del sector agropecuario.
	Programas de agroturismo (finca demostrativa)	DA1. Realizar acciones que propendan por el desarrollo del sector agropecuario.
	No permitir cambio de uso del suelo en áreas altamente productivas	DI2. Diseñar e implementar acciones que brinden respuestas en infraestructura vial y comunitaria, vivienda, servicios públicos, saneamiento y prevención y atención de
	Delimitación del área urbana y restricción de la construcción en áreas rurales	



CONCEJO MUNICIPAL DE COTA

CUNDINAMARCA COLOMBIA

Problemática	Posibles alternativas de solución	Necesidades Municipales
	Aplicación del Decreto 3600 en protección de suelos agrológicos	desastres.
Falta De Apoyo Al Agricultor	Creación y fortalecimiento del Fondo para Agricultores	DE1. Implementar acciones para que la economía campesina y actividades del sector productivo primario sean un factor de crecimiento económico municipal.
	Política de horticultura orgánica	DA. 1. Realizar acciones que propendan por el desarrollo del sector agropecuario.
	Formación en escuelas, preservación del saber	DS4. Hacer énfasis en la jornada única y garantizar la cobertura y calidad en educación en el municipio.
	Implementación de abonos orgánicos	DA. 1. Realizar acciones que propendan por el desarrollo del sector agropecuario.
	Programa de compostaje	
	Política de agricultura sostenible	
	Creación de distritos de riego por aguas lluvia	
	Apoyo a la mujer rural	DS1. Ajustar políticas de género y acceso de oportunidades para las mujeres, en las que se vincule a la población desplazada y víctimas del conflicto armado.

FUENTE: Priorización Mesas de Participación Ciudadana

Tabla 103 Ambiente

Problemática	Posibles alternativas de solución	Necesidades Municipales
Problemas por plagas	Control de vectores en el municipio	DS21. Realizar acciones encaminadas a la administración del saneamiento y salud animal.
Maltrato animal	Programas de Cultura ciudadana en el cuidado animal	DS21. Realizar acciones encaminadas a la administración del saneamiento y salud animal.
Protección del ambiente, los recursos naturales y los saberes tradicionales	Programas de sustitución de especies foráneas	DA2. Realizar acciones necesarias para la recuperación de las Cuencas del Rio Bogotá y Chicú según lo estipulado en el Fallo del Consejo de Estado para Salvar al Rio Bogotá.
	Programa de recuperación de fuentes hídricas	
	Incentivos con árboles frutales y nativos	
	Procesos de restauración ecológica en áreas contaminadas, erosionadas, degradadas	DA3. Realizar acciones encaminadas al cuidado, manejo y protección del recurso hídrico, saneamiento ambiental y conservación de la biodiversidad y ecosistemas estratégicos del municipio.
	Delimitación de las áreas de conservación del medio ambiente y los recursos naturales	
Procesos de restauración ecológica		



CONCEJO MUNICIPAL DE COTA

CUNDINAMARCA COLOMBIA

Problemática	Posibles alternativas de solución	Necesidades Municipales	
	Programa cultura ciudadana uso del agua	DS14. Seguimiento y control de las condiciones ambientales y sanitarias del municipio.	
	Convenio con CAR para capacitaciones		
	Exigencia de planes ambientales en licencias de construcción		
	Programas de reforestación		
	Programa de sustitución de especies foráneas		
	Delimitación y protección de las áreas de Infiltración y Recarga de Acuíferos		
	Aplicación del Decreto 3600 en protección de suelos agrológicos		
	Control ambiental a sector industrial		
	Creación de nuevas zonas de reserva	DA3. Realizar acciones encaminadas al cuidado, manejo y protección del recurso hídrico, saneamiento ambiental y conservación de la biodiversidad y ecosistemas estratégicos del municipio. DA2. Realizar acciones necesarias para la recuperación de las Cuencas del Rio Bogotá y Chicú según lo estipulado en el Fallo del Consejo de Estado para Salvar al Rio Bogotá.	
	Programa de arborización urbana		
	Implementación de política pública de desarrollo urbano sostenible		
	Adopción de un Plan Tricenal (30 años), para la conservación del medio ambiente, los recursos naturales y la biodiversidad		
	Implementar un centro de acopio para reciclaje		
	Separación de red pluvial de aguas negras		
	Exigir cerramientos con cercas vivas especies nativas		
	Fortalecimiento del Jardín Botánico Medicinal		
	Promoción de jardines en espacio público		
	Plan integral de recuperación Rio Chicú		
	Política para el manejo del recurso hídrico		DS14. Seguimiento y control de las condiciones ambientales y sanitarias del municipio.
	Control y seguimiento a vertimientos		
Plan de manejo de la Franja de Protección ambiental			
Control y protección a vallados			
Control a rellenos			
Falta mejoramiento especies menores	Mejoramiento de genética	DA1. Realizar acciones que propendan por el desarrollo del sector agropecuario.	
Fomento y desarrollo de la educación ambiental	Creación de programas de reciclaje en las instituciones educativas y de gobierno	DA3. Realizar acciones encaminadas al cuidado, manejo y protección del recurso hídrico, saneamiento ambiental y conservación de la biodiversidad y ecosistemas estratégicos del municipio.	
	Enfocar a "Cota, municipio Eco-Industrial", en relación a la protección del medio ambiente		



CONCEJO MUNICIPAL DE COTA

CUNDINAMARCA COLOMBIA

Problemática	Posibles alternativas de solución	Necesidades Municipales
	Fortalecimiento del CIDEA	<p>DA1. Realizar acciones que propendan por el desarrollo del sector agropecuario.</p> <p>DS20. Fomento a conservación de patrimonio cultural y conocimiento de la historia del municipio y departamento, actividades culturales, artísticas, de recreación y deporte en el municipio.</p>
	Convenio con la CAR para programas de EA	
	Desarrollo de los PRAES	
	Fomento de Buenas Prácticas Agrícolas	
	Difusión del libro Expedición Majuy en instituciones educativas y de gobierno, y a la comunidad	
Contaminación por basuras y heces	Capacitación en separación de residuos	<p>DA3. Realizar acciones encaminadas al cuidado, manejo y protección del recurso hídrico, saneamiento ambiental y conservación de la biodiversidad y ecosistemas estratégicos del municipio.</p> <p>DS21. Realizar acciones encaminadas a la administración del saneamiento y salud animal.</p> <p>DI1. Fortalecer la institucionalidad local en aras de garantizar el respeto y protección de los derechos humanos, la participación ciudadana y una gestión municipal eficaz, eficiente y transparente.</p>
	Comparendo ambiental	
	Censo canino y felino	
	Programas de cultura ciudadana	
Maltrato animal a especies domésticas y cabalgatas en el municipio	Cambio de tracción animal por motorizado	<p>DS21. Realizar acciones encaminadas a la administración del saneamiento y salud animal.</p>
	Prohibición de cabalgatas y decomiso de animal	
	Participación activa de la Secretaría de Salud	
	Creación de la Policía cívica canina	
	Comparendo ambiental	
	Decomiso de animales	
	Campañas para el buen uso de pesticidas	
	Prohibición de cabalgatas en el municipio y reemplazo por evento cultural	
	Judicialización de abusadores sexuales	
	Control a guarderías caninas	
	Implementación de línea atención inmediata	
Especismo y discriminación	Campañas de sensibilización	<p>DS21. Realizar acciones encaminadas a la administración del saneamiento y salud animal.</p>



CONCEJO MUNICIPAL DE COTA

CUNDINAMARCA COLOMBIA

Problemática	Posibles alternativas de solución	Necesidades Municipales
	Cambio de lenguaje desde la educación	
Abandono a animales de compañía y aumento de perros callejeros	Control de la población	DS21. Realizar acciones encaminadas a la administración del saneamiento y salud animal.
	Creación de guarderías satélites	
	Apoyo a las guarderías desde el servicio social	
	Campañas de sensibilización	
	Censo canino y felino apoyado por Judacota	
	Campañas de esterilización masiva	
	Implementación de microchips	
	Implementación de línea atención inmediata	
Comercialización de especies	Control a establecimientos	DS21. Realizar acciones encaminadas a la administración del saneamiento y salud animal.
	Decomiso de especies exóticas	
Falta de infraestructura en salud animal	Mejoramiento de la clínica de SAMADE	DS21. Realizar acciones encaminadas a la administración del saneamiento y salud animal.
	Ampliación horario de atención 24/7	
	Atención a emergencias	
	Contratación de personal idóneo	
	Adquisición de medio de transporte animal	
El coso municipal no se usa	Poner en funcionamiento y ampliar su ejecución	

FUENTE: Priorización Mesas de Participación Ciudadana

Tabla 104 Desarrollo Económico

Problemática	Posibles alternativas de solución	Necesidades Municipales
El espacio urbano en relación al comercio	Planear y consolidar el "Paseo Urbano" peatonalizando la Cra. 5a	DI2. Diseñar e implementar acciones que brinden respuestas en infraestructura vial y comunitaria, vivienda, servicios públicos, saneamiento y prevención y atención de desastres.
	Programas de ecoturismo	DE4. Implementar acciones que promuevan el turismo en el municipio.
	Cultura ciudadana -aseo del espacio público-	DI1. Fortalecer la institucionalidad local en aras de garantizar el respeto y protección de los derechos humanos, la participación ciudadana y una gestión municipal eficaz, eficiente y transparente.
	Reglamentación del comercio en espacio público.	DI2. Diseñar e implementar acciones que brinden respuestas en infraestructura vial y comunitaria, vivienda, servicios públicos,
	Estudio para delimitación de zonas de	



CONCEJO MUNICIPAL DE COTA

CUNDINAMARCA COLOMBIA

Problemática	Posibles alternativas de solución	Necesidades Municipales
	tolerancia o zonas de rumba	saneamiento y prevención y atención de desastres.
	Control y reglamentación de avisos y vallas	
	Definición de zonas de parqueo y descargue	
	Plan de Regularización y Manejo del Centro Histórico	
	Recuperación y potencialización de las áreas verdes y la vegetación	
Problemáticas que afectan de forma indirecta	Cultura ciudadana -aseo del espacio público-	
	Mejorar el servicio de recolección de basuras	
Aseo	Programas de reciclaje	DA3. Realizar acciones encaminadas al cuidado, manejo y protección del recurso hídrico, saneamiento ambiental y conservación de la biodiversidad y ecosistemas estratégicos del municipio.
Movilidad	Control a las ventas ambulantes	D2. Diseñar e implementar acciones que brinden respuestas en infraestructura vial y comunitaria, vivienda, servicios públicos, saneamiento y prevención y atención de desastres.
Seguridad	Reglamentación del comercio en espacio p	DI3. Diseñar e implementar acciones que brinden respuestas en materia de seguridad, convivencia y justicia en el municipio y formular e implementar políticas públicas locales en estos temas.
	Creación de zonas azules para la movilidad	
	Puesta en funcionamiento cámaras y alarmas	
	Aumento del pie de fuerza en área urbana	DI2. Diseñar e implementar acciones que brinden respuestas en infraestructura vial y comunitaria, vivienda, servicios públicos, saneamiento y prevención y atención de desastres.
	Definición de zonas de parqueo y descargue	
	Señalización de sector comercial	
	Control a los cánones de arrendamiento	
La organización de los comerciantes y la competitividad en el mercado	Carnetización de comerciantes	DE2. Implementar acciones que promociónen el desarrollo económico sostenible, la formación para el trabajo con Responsabilidad Social Empresarial y competitividad para el municipio.
	Certificaciones en calidad	
	Creación de marca "Cota", con identidad propia y productos de calidad	DS7. Cerrar la brecha digital mediante el apoyo de proyectos con nuevas tecnologías, otorgar material educativo para la formación y dotación de uniformes
	Plataforma digital de comercio	
	Creación de directorio empresarial y comercial	
	Banca de oportunidades	
	Asesorías y capacitaciones en comercio	



CONCEJO MUNICIPAL DE COTA

CUNDINAMARCA COLOMBIA

Problemática	Posibles alternativas de solución	Necesidades Municipales
	Creación del Fondo emprendimiento SENA	a estudiantes. DE3. Generar alianzas público privadas en sinergia con el sector industrial, para posicionar al municipio como eje fundamental del desarrollo regional y territorial.
	Programas de apoyo desde el sector industrial	DE5. Implementar acciones que promuevan y fomenten la formación de empresa en jóvenes profesionales y población general.
	Fomento del turismo como articulador del sector comercial y artesanal	DE4. Implementar acciones que promuevan el turismo en el municipio.
Los artesanos y la competitividad en el mercado	Agremiación o asociación de artesanos Cota	DS20. Fomento a conservación de patrimonio cultural y conocimiento de la historia del municipio y departamento, actividades culturales, artísticas, de recreación y deporte en el municipio. DE4. Implementar acciones que promuevan el turismo en el municipio.
	Inventario y directorio de artesanos Cota	
	Diagnóstico oferta de productos	
	Creación de aplicativo web	
	Control a mercados foráneos	
	Participación en eventos y ferias	
	Fomento a la iconografía indígena de Cota	
	Programas de apoyo desde el sector industrial	DE3. Generar alianzas público privadas en sinergia con el sector industrial, para posicionar al municipio como eje fundamental del desarrollo regional y territorial.
	Creación del Fondo emprendimiento SENA	DS9. Cobertura y acceso a los diferentes niveles de educación incluyendo educación superior a toda la población.
	Fomento del turismo como articulador del sector comercial y artesanal	DE4. Implementar acciones que promuevan el turismo en el municipio.
	Creación de la plaza de artesanos	
	Creación de la casa del artesano	
	Programa de recuperación de los saberes tradicionales en cestería, tejidos, gastronomía y demás prácticas locales	
	Gestión a expo-artesanías	
Convenio con artesanías de Colombia	DS20. Fomento a conservación de patrimonio cultural y conocimiento de la historia del municipio y departamento, actividades culturales, artísticas, de recreación y deporte en el municipio.	
Definición de espacios taller de calidad		
Falta de infraestructura y servicios	Gestión del Gas Natural	DI2. Diseñar e implementar acciones que



CONCEJO MUNICIPAL DE COTA

CUNDINAMARCA COLOMBIA

Problemática	Posibles alternativas de solución	Necesidades Municipales
	Puesta en funcionamiento cámaras y alarmas	brinden respuestas en infraestructura vial y comunitaria, vivienda, servicios públicos, saneamiento y prevención y atención de desastres.
	Servicio de baños públicos y agua potable	
	Plan de ornato para las ferias locales	
	Mejoramiento del alumbrado público	
Comercialización de productos y capacitación en formas de producción	Estudio socio-económico y de tierras	DI2. Diseñar e implementar acciones que brinden respuestas en infraestructura vial y comunitaria, vivienda, servicios públicos, saneamiento y prevención y atención de desastres.
	Certificación agricultura orgánica o limpia	DE1. Realizar acciones que propendan por el desarrollo del sector agropecuario.
	Programas de lombricompostos	
	Creación de centro de acopio y compostaje	
	Capacitación en BPA Buenas Prácticas Agrícolas	D2. Implementar acciones que promociónen el desarrollo económico sostenible, la formación para el trabajo con Responsabilidad Social Empresarial y competitividad para el municipio.
Censo agropecuario	DE1. Realizar acciones que propendan por el desarrollo del sector agropecuario.	
Competitividad en jóvenes	Creación de Clúster para desarrollo solidario	DE5. Implementar acciones que promociónen y fomenten la formación de empresa en jóvenes profesionales y población general.
	Creación de fondo jóvenes emprendedores	
Falta de apoyo a empresas familiares	Creación de Banco del cambio	DE3. Generar alianzas público privadas en sinergia con el sector industrial, para posicionar al municipio como eje fundamental del desarrollo regional y territorial.
	Creación del Fondo de emprendedores	
	Creación de una cadena productiva	

FUENTE: Priorización Mesas de Participación Ciudadana

d. Planeación, Obras públicas, Empresa de servicios públicos de Cota (EMSERCOTA) y Alumbrado público.

Tabla 105 Planeación

Problemática	Posibles alternativas de solución	Necesidades Municipales
Movilidad	Apoyo de policía de tránsito	DI2. Diseñar e implementar acciones que brinden respuestas en infraestructura vial y comunitaria, vivienda, servicios públicos,
	Señalización y semaforización	
	Zonas de parqueo y descargue para	



CONCEJO MUNICIPAL DE COTA

CUNDINAMARCA COLOMBIA

Problemática	Posibles alternativas de solución	Necesidades Municipales
	comercio	saneamiento y prevención y atención de desastres.
	Apertura de nuevas vías	
Problemas de movilidad	Construcción de puentes peatonales	
Carrera 2da	Apertura de nuevas vías, descongestión	
Variante	Señalización horizontal y vertical	
Vía a suba	Ampliación de la variante	
	Estudio y proyecto para intersecciones viales	
Problemas con las redes de servicios públicos	Desarrollo del PMAA e Implementación	DA3. Realizar acciones encaminadas al cuidado, manejo y protección del recurso hídrico, saneamiento ambiental y conservación de la biodiversidad y ecosistemas estratégicos del municipio.
Mal estado de senderos	Demarcación de sendero turísticos y construcción de miradores	DA2. Realizar acciones necesarias para la recuperación de las Cuencas del Rio Bogotá y Chicú según lo estipulado en el Fallo del Consejo de Estado para Salvar al Rio Bogotá. DE4. Implementar acciones que promociónen el turismo en el municipio.
	Mantenimiento de senderos peatonales	
	Mejoramiento vía sector Chunzuá	
Recuperación del espacio publico	Recuperación del espacio público	DI2. Diseñar e implementar acciones que brinden respuestas en infraestructura vial y comunitaria, vivienda, servicios públicos, saneamiento y prevención y atención de desastres.
	Campañas de cultura ciudadana	
	Definición de zonas de parqueo y paraderos	
Problemas con la planificación del territorio	Actualización catastral y cartográfica	
	Implementación de la comisión de topografía	
Desaparición del centro histórico cota	Reglamentación de la construcción	
	Cumplimiento al POT y control a construcciones	
	Programa de preservación de identidad y cultura	
	Recuperación de zonas verdes	
	Exigencia de cercas vivas y arborización	
Problemas con la gestión del riesgo	Diagnóstico y delimitación de áreas de riesgo	DI2. Diseñar e implementar acciones que brinden respuestas en infraestructura vial y comunitaria, vivienda, servicios públicos, saneamiento y prevención y atención de desastres.
	Diseño de un plan de acción para mitigación	
	Censo familias ubicadas en áreas de riesgo	



CONCEJO MUNICIPAL DE COTA

CUNDINAMARCA COLOMBIA

Problemática	Posibles alternativas de solución	Necesidades Municipales
	Separación de red pluvial de aguas negras Apoyo en consolidación de guardabosques Revisión de muros de contención y generación de acciones inmediatas Creación de cuerpo guardabosques	
Densificación de la zona de montaña	Programas y delimitación de áreas de protección del medio ambiente y los recursos naturales	DA3. Realizar acciones encaminadas al cuidado, manejo y protección del recurso hídrico, saneamiento ambiental y conservación de la biodiversidad y ecosistemas estratégicos del municipio.
	Delimitación de franja de transición zona montañosa-piedemonte-zona plana	DA3. Realizar acciones encaminadas al cuidado, manejo y protección del recurso hídrico, saneamiento ambiental y conservación de la biodiversidad y ecosistemas estratégicos del municipio.
	Asesoría en construcción por Planeación	DA2. Diseñar e implementar acciones que brinden respuestas en infraestructura vial y comunitaria, vivienda, servicios públicos, saneamiento y prevención y atención de desastres.
Problemáticas del territorio resguardo indígena	Apoyo al reconocimiento y delimitación como jurisdicción especial	DA2. Diseñar e implementar acciones que brinden respuestas en infraestructura vial y comunitaria, vivienda, servicios públicos, saneamiento y prevención y atención de desastres. DE4. Implementar acciones que promociónen el turismo en el municipio.
	Programas de etnoturismo y ecoturismo relacionados al territorio	
	Programas y delimitación de áreas de protección del medio ambiente y los recursos naturales	
	Delimitación de franja de transición zona montañosa-piedemonte-zona plana	
	Programa reconocimiento al territorio indígena como Bien de Interés Cultural o patrimonio local	
Problemas con la tenencia de la tierra	Apoyo al reconocimiento y delimitación como jurisdicción especial	DI2. Diseñar e implementar acciones que brinden respuestas en infraestructura vial y comunitaria, vivienda, servicios públicos, saneamiento y prevención y atención de desastres.
	Reglamentación de áreas de titulación	
Control urbanístico	Realizar el control urbanístico de forma coordinada con la Inspección de policía y el cabildo indígena	DI2. Diseñar e implementar acciones que brinden respuestas en infraestructura vial y comunitaria, vivienda, servicios públicos, saneamiento y prevención y atención de desastres.
	Realizar seguimiento a las licencias de construcción	
	Verificar cumplimiento a normas urbanísticas	DI2. Diseñar e implementar acciones que brinden respuestas en infraestructura vial



CONCEJO MUNICIPAL DE COTA

CUNDINAMARCA COLOMBIA

Problemática	Posibles alternativas de solución	Necesidades Municipales
	Revisión de muros de contención y generación de acciones inmediatas	y comunitaria, vivienda, servicios públicos, saneamiento y prevención y atención de desastres.
	Implementación de sanciones	
	Programas y delimitación de áreas de protección del medio ambiente y los recursos naturales	
	Exigir cerramientos con cercas vivas especies nativas	
Falta de programa de vivienda o mejoramiento de vivienda	Diseñar e implementar programa de vivienda	DI2. Diseñar e implementar acciones que brinden respuestas en infraestructura vial y comunitaria, vivienda, servicios públicos, saneamiento y prevención y atención de desastres.
	Gestionar subsidio de vivienda	
	Delimitar áreas en resguardo para vivienda	
Falta de una planificación del territorio	Hacer la revisión al PBOT en concordancia con vías y redes de servicios	
	Socialización del PBOT efectiva a la población	
Contaminación visual	Control a establecimientos	
	Soterrar redes de servicios en sector central	
	Programa de ornato	
Problemas con antenas de telecomunicación	Revisión de antena Vda Rozo	
	Convenio con empresas prestadoras	
Déficit de equipamiento comunitario	Construcción de Núcleos de desarrollo social o "Centros múltiples"	DI2. Diseñar e implementar acciones que brinden respuestas en infraestructura vial y comunitaria, vivienda, servicios públicos, saneamiento y prevención y atención de desastres.
Incremento de la accidentalidad	Construcción de puentes peatonales	
	Estudio y proyecto para intersecciones viales	
	Control de permiso de tráfico pesado	
Problemáticas con los nuevos proyectos de construcción	Implementación de Política pública de desarrollo sostenible	DI2. Diseñar e implementar acciones que brinden respuestas en infraestructura vial y comunitaria, vivienda, servicios públicos, saneamiento y prevención y atención de desastres.
	Plan de Recuperación de fuentes hídricas	
	Apertura de vías cedidas	
Falta de una planificación del territorio	Revisión y articulación de proyectos macro, regionales y nacionales	DI2. Diseñar e implementar acciones que brinden respuestas en infraestructura vial y comunitaria, vivienda, servicios públicos, saneamiento y prevención y atención de
	Revisión y ajuste al Plan Básico de Ordenamiento Territorial	



CONCEJO MUNICIPAL DE COTA

CUNDINAMARCA COLOMBIA

Problemática	Posibles alternativas de solución	Necesidades Municipales
	Implementación de Política pública de desarrollo sostenible	desastres.

FUENTE: priorización mesas de participación ciudadana

Obras públicas

Problemática	Posibles alternativas de solución	Necesidades Municipales
Problemas con la ejecución de obras	Control urbanístico a obras	DI2. Diseñar e implementar acciones que brinden respuestas en infraestructura vial y comunitaria, vivienda, servicios públicos, saneamiento y prevención y atención de desastres.
	Programa de manejo de residuos y RDC	
	Control urbanístico a obras	
	Programa de manejo de residuos y RDC	
	Revisión de proyecto Jardín La Moya	
Problemas con la infraestructura de escuela el abra	Entrega y puesta en funcionamiento de la sede	
Problemas con la infraestructura educativa	Mantenimiento a cubierta de la escuela Rozo	
	Adecuación espacio público que sea la escuela	
Falta de coordinación obras de redes y vías	Verificar que las obras se coordinen primero redes suficientes y luego vías	

FUENTE: Priorización Mesas de Participación Ciudadana



CONCEJO MUNICIPAL DE COTA

CUNDINAMARCA COLOMBIA

Tabla 106 Empresa de servicios públicos de Cota (EMSERCOTA) y Alumbrado público

Problemática	Posibles alternativas de solución	Necesidades Municipales
Problemas con el aseo	Implementación del comparendo ambiental	DA3. Realizar acciones encaminadas al cuidado, manejo y protección del recurso hídrico, saneamiento ambiental y conservación de la biodiversidad y ecosistemas estratégicos del municipio.
	Revisión y ajuste del plan de gestión ambiental sólidos - PGIRS y formulación de la línea política de residuos sólidos.	
	Jornadas de ornato en el espacio público	
	Programa cultura ciudadana	
	Programa de reciclaje	
	Programa de compostaje	
	Jornada de limpieza de canales	

FUENTE: Priorización Mesas de Participación Ciudadana

e. Gobierno, Hacienda y Talento humano.

Tabla 107 Seguridad

Problemática	Posibles alternativas de solución	Necesidades Municipales
Problemas de inseguridad	Verificación puesta en funcionamiento del sistema de cámaras y alarmas comunitarias	D11. Fortalecer la institucionalidad local en aras de garantizar el respeto y protección de los derechos humanos, la participación ciudadana y una gestión municipal eficaz, eficiente y transparente.
	Control y seguimiento al actuar de la policía	
	Mejoramiento del sistema de motorizados	
	Implementación policía de la mujer	D13. Diseñar e implementar acciones que brinden respuestas en materia de seguridad, convivencia y justicia en el municipio y formular e implementar políticas públicas locales en estos temas.
	Aumento del pie de fuerza	
	Sectorización de la vigilancia	
	Creación de frentes de seguridad comunitaria	
	Comunicación efectiva por radioteléfonos	
	Implementación de CAI móviles	
	Implementación del sistema de alarmas	
	Creación de la línea de atención inmediata	

FUENTE: Priorización Mesas de Participación Ciudadana

Tabla 108 Funcionamiento y licencias

Problemática	Posibles alternativas de solución	Necesidades Municipales
Problemas con el funcionamiento de establecimientos comerciales	Estudio de contaminación auditiva	D12. Diseñar e implementar acciones que brinden respuestas en infraestructura vial y comunitaria, vivienda, servicios públicos, saneamiento y prevención y atención de desastres.
	Verificación de licencias y permisos	
	Revisar operatividad de Maderas Macarena	
	Reglamentación de avisos y vallas	D13. Diseñar e implementar acciones
	Operativos para el control a menores de edad	



CONCEJO MUNICIPAL DE COTA

CUNDINAMARCA COLOMBIA

Problemática	Posibles alternativas de solución	Necesidades Municipales
	Apoyo y respuesta de la policía	que brinden respuestas en materia de seguridad, convivencia y justicia en el municipio y formular e implementar políticas públicas locales en estos temas.
Problemas con casas de lenocinio	Levantamiento del establecimiento	DI3. Diseñar e implementar acciones que brinden respuestas en materia de seguridad, convivencia y justicia en el municipio y formular e implementar políticas públicas locales en estos temas.
Invasión del espacio público	Revisar ventas ambulantes	DI2. Diseñar e implementar acciones que brinden respuestas en infraestructura vial y comunitaria, vivienda, servicios públicos, saneamiento y prevención y atención de desastres.
	Censo a establecimientos comerciales	
	Habilitación de baños públicos	
	Reglamentación y control	

FUENTE: Priorización Mesas de Participación Ciudadana

Tabla 109 Participación y atención a la ciudadanía

Problemática	Posibles alternativas de solución	Necesidades Municipales
Mala atención al usuario y servicio al ciudadano	Vincular a la comunidad con mecanismos de respuesta inmediata implementar sistema de PQR	DI1. Fortalecer la institucionalidad local en aras de garantizar el respeto y protección de los derechos humanos, la participación ciudadana y una gestión municipal eficaz, eficiente y transparente.
Falta de acompañamiento a juntas	Capacitación en Juntas de Acción Comunal	
Falta de canales de comunicación	Implementación radio teléfono en veredas Vincular a la comunidad con mecanismos de respuesta inmediata	
Falta de participación ciudadana	Capacitación en procesos de participación Renovación de las Juntas de Acción Comunal	
Baja asociatividad	Alcanzar el 90% de las empresas Conformación de Clusters para la oferta de bienes y servicios	
Necesidad de plataforma exportadora	Fortalecer la empleabilidad en la ZI Creación de mesa técnica Región Industrial	

FUENTE: Priorización Mesas de Participación Ciudadana



CONCEJO MUNICIPAL DE COTA

CUNDINAMARCA COLOMBIA

Convivencia y Territorio

Problemática	Posibles alternativas de solución	Necesidades Municipales
Problemáticas del territorio resguardo indígena, su legislación y coordinación con el gobierno	Apoyo al reconocimiento y delimitación como jurisdicción especial	DI3. Diseñar e implementar acciones que brinden respuestas en materia de seguridad, convivencia y justicia en el municipio y formular e implementar políticas públicas locales en estos temas. DI1. Fortalecer la institucionalidad local en aras de garantizar el respeto y protección de los derechos humanos, la participación ciudadana y una gestión municipal eficaz, eficiente y transparente.
	Creación de la oficina de asuntos indígenas	
	Aplicación de Ley de Coordinación	
	Capacitación al gobierno en legislación indígena	
	Coordinación de sistema de justicia ordinaria y justicia indígena	
	Implementación de la Política Pública para la Comunidad Indígena	
Problemática de violencia contra la mujer	Implementación policía de la mujer	DS1. Ajustar políticas de género y acceso de oportunidades para las mujeres, en las que se vincule a la población desplazada y víctimas del conflicto armado.
	Fortalecimiento procesos en comisaría de familia	
Problemas de micro tráfico y drogadicción	Diagnóstico mapa de riesgos para delimitar zonas críticas	DI1 Fortalecer la institucionalidad local en aras de garantizar el respeto y protección de los derechos humanos, la participación ciudadana y una gestión municipal eficaz, eficiente y transparente. DI3. Diseñar e implementar acciones que brinden respuestas en materia de seguridad, convivencia y justicia en el municipio y formular e implementar políticas públicas Locales en estos temas.
	Creación de hogares de paso	
	Creación de la escuela de padres	
	Implementación del toque de queda menores	
	Campañas de responsabilidad social	
	Coordinar acciones conjuntas con la inspección de policía, la comisaría de familia	
	Creación de estrategias pedagógicas	
	Programas para el uso del tiempo libre	
Creación de escuela de padres		
Problemas con la población flotante	Realizar censo y caracterización de población	DS13. Reducción de problemáticas de tabaquismo, alcohol y drogadicción en infancia, adolescencia y población adulta.
Problemas con los menores de edad	Implementación de hora zanahoria	
Problemas con la gestión del riesgo	Creación de Organismo Central con las entidades de emergencia y socorro	DI2. Diseñar e implementar acciones que brinden respuestas en infraestructura vial y comunitaria, vivienda, servicios públicos, saneamiento y prevención y atención de desastres.
	Mejorar tiempos de respuesta	DI3. Diseñar e implementar acciones que brinden respuestas en materia de seguridad, convivencia y justicia en el
	Fortalecer cuerpo de bomberos municipal	



CONCEJO MUNICIPAL DE COTA

CUNDINAMARCA COLOMBIA

Problemática	Posibles alternativas de solución	Necesidades Municipales
		municipio y formular e implementar políticas públicas locales en estos temas.

FUENTE: Priorización Mesas de Participación Ciudadana

Tabla 110 Hacienda

Problemática	Posibles alternativas de solución	Necesidades Municipales
Falta de orientación tributaria	Fortalecimiento de la Oficina de atención al contribuyente	DI1. Fortalecer la institucionalidad local en aras de garantizar el respeto y protección de los derechos humanos, la participación ciudadana y una gestión municipal eficaz, eficiente y transparente.
	Establecer proceso claro para empresas	
Inestabilidad jurídica	Incluir mecanismos que generen estabilidad jurídica a través de estatuto de rentas	
Continuidad en los beneficios tributarios	Adopción de modelo de continuidad a los beneficios tributarios	
Falta optimización de procesos	Implementar normatividad de Gobierno en línea para pagos.	
Y servicios tecnológicos	Establecer facturación de predial especial para entrega en dirección del contribuyente	
Evasión de impuestos	Censo tributario geo referenciado	
Falta de reinversión de impuestos que se pagan al municipio	Revisión a proyecto de reforma al "Estatuto Tributario"	
	Mesas de trabajo con Asooccidente	
Falta de convenios de inversión público-privado	Evaluar direccionamiento de recursos para proyectos de inversión	
	Mesas de trabajo con Asooccidente	
Falta cuerpo de bomberos para la zona industrial	Evaluar la destinación de recursos de la sobretasa bomberil para creación del Cuerpo de Bomberos de la Zona Industrial	
Falta de claridad en el impuesto de industria y comercio	Inclusión de territorialidad del impuesto en el Estatuto de Rentas	
	Capacitación al contribuyente	

FUENTE: Priorización Mesas de Participación Ciudadana



TÍTULO III PARTE ESTRATÉGICA Y PROGRAMÁTICA

La estructura del presente título se conforma a partir de las líneas estratégicas del Plan Gobierno de la actual administración. La parte Estratégica y programática del Plan de Desarrollo comprende la identificación y formulación de las diferentes estrategias de gobierno, objetivos, programas, objetivos estratégicos de programas, subprogramas, metas, línea base e indicadores que la nueva administración espera alcanzar durante el período de gobierno.

Así mismo, la parte estratégica y programática del Plan de Desarrollo Municipal 2016 – 2019 “Cota Municipio Ecoindustrial de la Sabana” se articula con los Objetivos de Desarrollo Sostenible – ODS aplicables a la entidad territorial, como se explica en el Título I, Artículo 4 del presente Plan.

Finalmente, la parte estratégica y programática responde en consonancia con el concepto favorable de la Corporación Autónoma Regional – CAR y sus recomendaciones y las correspondientes acciones dictadas por el Consejo de Estado en la Sentencia del Río Bogotá, como se explica en el Título II, Capítulo II, Artículo 14 del Presente Plan.

En ese sentido, las Líneas Estratégicas desde el Plan de Gobierno son:

- ✓ **Desarrollo sostenible y sustentabilidad ambiental.**
El Municipio de COTA, debe promover una relación sostenible con el medio ambiente, de tal manera que se generen condiciones de oferta urbana y rural sustentables, que eviten el deterioro del ecosistema. Para tal efecto el eje articulador del PLAN DE GOBIERNO «COTA MUNICIPIO ECOINDUSTRIAL DE LA SABANA» es el medio ambiente.
- ✓ **Desarrollo social y calidad de vida.**
El Municipio de COTA debe emprender acciones estratégicas para alcanzar mejores condiciones de desarrollo social en el medio urbano y rural, mediante la oferta equilibrada de condiciones de calidad de vida y de especialización del desarrollo. En este contexto el PLAN DE GOBIERNO «COTA MUNICIPIO ECOINDUSTRIAL DE LA SABANA», traza el desarrollo social para alcanzar estándares que cualifiquen y dignifiquen la vida humana.
- ✓ **Desarrollo regional y zona industrial.**
El Municipio de COTA, debe posicionarse estratégicamente aprovechando de manera óptima y sostenible los recursos de su territorio, para lo cual es necesaria la proyección de sus recursos. Para tal efecto se debe alcanzar una definitiva articulación con el mercado regional, que redunde en beneficios para la comunidad. Por ello se plantea «COTA MUNICIPIO ECOINDUSTRIAL DE LA SABANA», lo cual exige condiciones óptimas de oferta urbana y rural, para estar en capacidad de vincularse y promover su desarrollo económico.
- ✓ **Desarrollo urbano y rural.**
El Municipio de Cota debe revitalizar su territorio en términos de la oferta de servicios de infraestructura vial y de servicios públicos, que generen entono habitable para su población urbana y rural y dinamicen la articulación funcional con su contexto. Para tal efecto el Plan de Gobierno



CONCEJO MUNICIPAL DE COTA

CUNDINAMARCA COLOMBIA

«COTA MUNICIPIO ECOINDUSTRIAL DE LA SABANA» considera que el énfasis urbano regional es condición de integralidad, incluso para regenerar la apropiación y la identidad de la comunidad.

✓ **Desarrollo económico.**

El Municipio de Cota debe consolidarse como territorio competitivo, cuyo desarrollo económico sea en favor de la comunidad en general, por esto las acciones de gobierno deben considerar la equidad de oportunidades económicas para la población urbana y rural. El Plan de Gobierno «COTA MUNICIPIO ECOINDUSTRIAL DE LA SABANA» considera que la competitividad y la productividad son estrategias para ofertar condiciones de inversión para mejorar la actividad municipal y atraer a la población a tener apropiación con su territorio. De igual manera debe consolidar el escenario propicio para el corredor industrial, liderando la Región Industrial de la sabana.



CONCEJO MUNICIPAL DE COTA

CUNDINAMARCA COLOMBIA

✓ **Desarrollo institucional y buen gobierno.**

El Municipio de COTA, debe ofertar servicios eficientes y eficaces desde la Administración Municipal Como requisito determinante y condicionante de su desarrollo futuro y en consecuencia ser el soporte operativo del desarrollo municipal. Esto solo es posible a través de un compromiso estratégico de todos los actores del desarrollo municipal, para la búsqueda del bienestar colectivo. Este compromiso es indispensable para el Plan de Gobierno «COTA MUNICIPIO ECOINDUSTRIAL DE LA SABANA»,» y sus propósitos de gestión.

En estas líneas estratégicas se vinculan los diferentes sectores estipulados desde el Departamento Nacional de Planeación, a saber: Desarrollo Agropecuario, Desarrollo institucional, Desarrollo social, Grupos vulnerables, Justicia, Ambiente, Prevención y atención de desastres y Promoción del desarrollo. A continuación, se describe cada una de las líneas estratégicas del programa de gobierno y sus correspondientes programas, objetivos, subprogramas, línea base, meta e indicador.



CONCEJO MUNICIPAL DE COTA

CUNDINAMARCA COLOMBIA

ARTÍCULO 22 - LÍNEA ESTRATÉGICA PLAN DE GOBIERNO - DESARROLLO SOSTENIBLE Y SUSTENTABILIDAD AMBIENTAL.

Objetivo de la Línea Estratégica: Promover una relación sostenible con el medio ambiente, de tal manera que se generen condiciones de oferta urbana y rural sustentables, que eviten el deterioro del ecosistema.

22.1 PROGRAMA – VULNERABILIDAD

Objetivo estratégico del programa: Aumentar y mejorar las estructuras que mitigan el riesgo para la población y el municipio por causa de eventos naturales

Tabla 1111 Vulnerabilidad

Líneas Estratégicas Plan de gobierno		Desarrollo sostenible y sostenibilidad ambiental				
RESPONSABLE	PROGRAMA SECRETARÍA	SUBPROGRAMA	LINEA BASE	META	INDICADORES	OBJETIVO DE DESARROLLO SOSTENIBLE
OBRAS	VULNERABILIDAD	CONSTRUCCIÓN DE ESTRUCTURAS DE CONTENCIÓN	11 muros concreto y 6 en concretos de piedra y malla eslabonada	CONSTRUIR EL 25% DE LAS ESTRUCTURAS RECOMENDADAS POR EL ESTUDIO DE AMENAZA	#ESTRUCTURA DE CONTENCIÓN /META	Objetivo 11: Lograr que las ciudades y los asentamientos humanos sean inclusivos, seguros, resilientes y sostenibles.

FUENTE: Administración Municipal - Elaboración: Otálora Consultores

22.2PROGRAMA - COTA PROACTIVA EN LA PREVENCIÓN Y ATENCIÓN DE DESASTRES

Objetivo estratégico del programa: Gestionar el Riesgo y Preparar a la Administración y al Municipio Para la Materialización del Riesgo

Tabla 112 Cota Proactiva En La Prevención Y Atención De Desastres



CONCEJO MUNICIPAL DE COTA

CUNDINAMARCA COLOMBIA

Líneas Estratégicas Plan de gobierno

Desarrollo sostenible y sostenibilidad ambiental

RESPONSABLE	PROGRAMA SECRETARÍA	SUBPROGRAMA	LINEA BASE	META	INDICADORES	OBJETIVO DE DESARROLLO SOSTENIBLE
PLANEACIÓN	COTA PROACTIVA EN LA PREVENCIÓN Y ATENCIÓN DE DESASTRES	ATENCIÓN INTEGRAL DE DESASTRES	no existe un plan de atención de desastres	ATENCIÓN INTEGRAL PARA EL 100% DE SITUACIONES DE DESASTRES QUE SE PRESENTEN, EN EL CUATRIENIO	%SITUACIONES ATENDIDAS	Objetivo 9: Construir infraestructuras resilientes, promover la industrialización inclusiva y sostenible y fomentar la innovación.
PLANEACIÓN	COTA PROACTIVA EN LA PREVENCIÓN Y ATENCIÓN DE DESASTRES	AYUDA HUMANITARIA	no existe un plan de ayuda humanitaria	PRESTAR AYUDA HUMANITARIA AL 100% DE LAS PERSONAS EN SITUACIONES DECLARADAS DE DESASTRES EN EL CUATRIENIO	% PERSONAS CON AYUDA HUMANITARIA	Objetivo 9: Construir infraestructuras resilientes, promover la industrialización inclusiva y sostenible y fomentar la innovación.



CONCEJO MUNICIPAL DE COTA

CUNDINAMARCA COLOMBIA

Líneas Estratégicas Plan de gobierno

Desarrollo sostenible y sostenibilidad ambiental

RESPONSABLE	PROGRAMA SECRETARÍA	SUBPROGRAMA	LINEA BASE	META	INDICADORES	OBJETIVO DE DESARROLLO SOSTENIBLE
PLANEACIÓN	COTA PROACTIVA EN LA PREVENCIÓN Y ATENCIÓN DE DESASTRES	COMITÉ DE PREVENCIÓN Y ATENCIÓN DE DESASTRES	actualmente existen dos personas en el comité	FORTALECER EL COMITÉ DE PREVENCIÓN Y ATENCIÓN DE DESASTRES MEDIANTE LA VINCULACIÓN DE 2 PERSONAS, EN EL CUATRIENIO	# DE PERSONAS VINCULADAS/2	Objetivo 9: Construir infraestructuras resilientes, promover la industrialización inclusiva y sostenible y fomentar la innovación.
PLANEACIÓN	COTA PROACTIVA EN LA PREVENCIÓN Y ATENCIÓN DE DESASTRES	ESTUDIOS DE VULNERABILIDAD	no existen los estudios de vulnerabilidad	RELIZAR ESTUDIOS DETALLADOS DE VULNERABILIDAD (REMOCIÓN EN MASA, INUNDACIONES, ETC), EN EL CUATRIENIO	# DE ESTUDIOS REALIZADOS	Objetivo 9: Construir infraestructuras resilientes, promover la industrialización inclusiva y sostenible y fomentar la innovación.
PLANEACIÓN	COTA PROACTIVA EN LA PREVENCIÓN Y ATENCIÓN DE DESASTRES	MAQUINARIA PARA LA ATENCIÓN DE DESASTRES	no se cuenta con equipo para la atención de desastres	COMPRA DE CUATRO EQUIPOS Y MAQUINARIA PARA ATENCIÓN DE DESASTRES, EN EL CUATRIENIO	# DE COMPRAS REALIZADAS/1	Objetivo 9: Construir infraestructuras resilientes, promover la industrialización inclusiva y sostenible y fomentar la innovación.



CONCEJO MUNICIPAL DE COTA

CUNDINAMARCA COLOMBIA

Líneas Estratégicas Plan de gobierno

Desarrollo sostenible y sostenibilidad ambiental

RESPONSABLE	PROGRAMA SECRETARÍA	SUBPROGRAMA	LINEA BASE	META	INDICADORES	OBJETIVO DE DESARROLLO SOSTENIBLE
PLANEACIÓN	COTA PROACTIVA EN LA PREVENCIÓN Y ATENCIÓN DE DESASTRES	PLANES DE EMERGENCIA Y CONTINGENCIA	no existen planes de emergencia y contingencia para la prevención de desastres, actualizados	ACTUALIZACIÓN Y FORMULACIÓN DE PLANES DE EMERGENCIA Y CONTINGENCIA PARA PREVENCIÓN DE DESASTRES, EN EL CUATRIENIO	# DE PLANES REALIZADOS	Objetivo 9: Construir infraestructuras resilientes, promover la industrialización inclusiva y sostenible y fomentar la innovación.
PLANEACIÓN	COTA PROACTIVA EN LA PREVENCIÓN Y ATENCIÓN DE DESASTRES	SENSIBILIZACIÓN Y FORMACIÓN EN PREVENCIÓN Y ATENCIÓN DE DESASTRES	no se realizan capacitaciones, ni sensibilización, respecto a la prevención de desastres	BRINDAR 8 CAPACITACIONES, SENSIBILIZACIONES Y/O DIVULGACIÓN EN FORMACIÓN DE PREVENCIÓN Y ATENCIÓN DE DESASTRES DE LA POBLACIÓN, EN EL CUATRIENIO, 2 ANUALES.	# DE CAPACITACIONES Y/O ESTRATEGIAS REALIZADAS/8	Objetivo 9: Construir infraestructuras resilientes, promover la industrialización inclusiva y sostenible y fomentar la innovación.



CONCEJO MUNICIPAL DE COTA

CUNDINAMARCA COLOMBIA

FUENTE: Administración Municipal - Elaboración: Otálora Consultores

22.3 PROGRAMA – DESARROLLO AGROPECUARIO

Objetivo estratégico del programa: Fomentar el desarrollo agropecuario y su sostenibilidad, adoptando nuevas tecnologías, buenas prácticas agrícolas, pecuarias y ambientales buscando el mejoramiento de la calidad de los productores primarios.

Tabla 1123 Desarrollo Agropecuario

Líneas Estratégicas Plan de gobierno		Desarrollo sostenible y sostenibilidad ambiental				
RESPONSABLE	PROGRAMA SECRETARÍA	SUBPROGRAMA	LINEA BASE	META	INDICADORES	OBJETIVO DE DESARROLLO SOSTENIBLE
SAMADE	DESARROLLO AGROPECUARIO	ADQUISICIÓN DE ESPECIES MENORES PARA EL FOMENTO DE NÚCLEOS PRODUCTIVOS	60 familias beneficiadas	BENEFICIAR A 140 FAMILIAS EN EL CUATRIENIO.	NÚMERO DE FAMILIAS BENEFICIADAS/ META	Objetivo 8: Promover el crecimiento económico sostenido, inclusivo y sostenible, el empleo pleno y productivo y el trabajo decente para todos.
SAMADE	DESARROLLO AGROPECUARIO	ALIANZAS PUBLICO PRIVADAS	no existe una alianza público privada	REALIZAR UNA ASOCIACION PUBLICO PRIVADA LEY 1508 DE 2012, EN EL CUATRIENIO PARA EL DESARROLLO DE MERCADOS AGROPECUARIOS	NUMERO DE ALIANZAS PUBLICO PRIVADAS/META	Objetivo 8: Promover el crecimiento económico sostenido, inclusivo y sostenible, el empleo pleno y productivo y el trabajo decente para todos.



CONCEJO MUNICIPAL DE COTA

CUNDINAMARCA COLOMBIA

Líneas Estratégicas Plan de gobierno

Desarrollo sostenible y sostenibilidad ambiental

RESPONSABLE	PROGRAMA SECRETARÍA	SUBPROGRAMA	LINEA BASE	META	INDICADORES	OBJETIVO DE DESARROLLO SOSTENIBLE
SAMADE	DESARROLLO AGROPECUARIO	ANÁLISIS FÍSICO QUÍMICOS DE LOS SUELOS CON USO AGROPECUARIO DEL MUNICIPIO	no existen análisis físico químicos, realizados por el municipio.	BENEFICIAR 50 AGRICULTORES CON APOYO EN EL ANÁLISIS FÍSICOQUÍMICO DE SUELOS CON USOS AGROPECUARIOS, EN EL CUATRIENIO	NUMERO DE AGRICULTORES BENEFICIADOS/META	Objetivo 15. Proteger, restablecer y promover el uso sostenible de los ecosistemas terrestres, efectuar una ordenación sostenible de los bosques, luchar contra la desertificación, detener y revertir la degradación de las tierras y poner freno a la pérdida
SAMADE	DESARROLLO AGROPECUARIO	ARTICULACIÓN DE PROYECTOS PRODUCTIVOS RURALES (ASOCIACIONES CAMPESINAS) Y MERCADOS INTEGRALES.	no existen articulaciones entre líneas de producción primaria y mercados comerciales	GESTIONAR DOS (2) ARTICULACIONES PROYECTOS PRODUCTIVOS RURALES Y MERCADOS INTEGRALES, EN EL CUATRIENIO	NUMERO DE ARTICULACIONES DE PROYECTOS PRODUCTIVOS RURALES/META	Objetivo 8: Promover el crecimiento económico sostenido, inclusivo y sostenible, el empleo pleno y productivo y el trabajo decente para todos.



CONCEJO MUNICIPAL DE COTA

CUNDINAMARCA COLOMBIA

Líneas Estratégicas Plan de gobierno

Desarrollo sostenible y sostenibilidad ambiental

RESPONSABLE	PROGRAMA SECRETARÍA	SUBPROGRAMA	LINEA BASE	META	INDICADORES	OBJETIVO DE DESARROLLO SOSTENIBLE
SAMADE	DESARROLLO AGROPECUARIO	ASISTENCIA TÉCNICA A PEQUEÑOS ANIMALES	no se realiza asistencia técnica	REALIZAR 1200 ASISTENCIAS TÉCNICAS A PEQUEÑOS ANIMALES, ANUALMENTE.	NUMERO DE ANIMALES ATENDIDOS / META	Objetivo 8: Promover el crecimiento económico sostenido, inclusivo y sostenible, el empleo pleno y productivo y el trabajo decente para todos.
SAMADE	DESARROLLO AGROPECUARIO	ASISTENCIA TÉCNICA INTEGRAL AGRÍCOLA	490 beneficiarios de asistencia técnica agropecuaria	ASISTIR A 600 BENEFICIARIOS EN ASISTENCIA TÉCNICA AGRÍCOLA CADA AÑO.	NO. DE BENEFICIARIOS ATENDIDOS ANUALMENTE/META	Objetivo 2: Poner fin al hambre, lograr la seguridad alimentaria y la mejora de la nutrición y promover la agricultura sostenible.
SAMADE	DESARROLLO AGROPECUARIO	ASISTENCIA TÉCNICA INTEGRAL PECUARIA	490 beneficiarios de asistencia técnica agropecuaria	REALIZAR 800 ASISTENCIAS TÉCNICAS INTEGRALES PECUARIAS CADA AÑO.	NO. DE BENEFICIARIOS ATENDIDOS ANUALMENTE/META	Objetivo 2: Poner fin al hambre, lograr la seguridad alimentaria y la mejora de la nutrición y promover la agricultura sostenible.



CONCEJO MUNICIPAL DE COTA

CUNDINAMARCA COLOMBIA

Líneas Estratégicas Plan de gobierno

Desarrollo sostenible y sostenibilidad ambiental

RESPONSABLE	PROGRAMA SECRETARÍA	SUBPROGRAMA	LINEA BASE	META	INDICADORES	OBJETIVO DE DESARROLLO SOSTENIBLE
SAMADE	DESARROLLO AGROPECUARIO	BIOTECNOLOGÍAS REPRODUCTIVAS, INSEMINACIÓN ARTIFICIAL, INSEMINACIÓN ARTIFICIAL TERMINO FIJO, Y TRASFERENCIA DE EMBRIONES)	180 animales con procesos de biotecnología reproductiva	APLICAR A 540 ANIMALES BIOTECNOLOGIAS REPRODUCTIVAS, EN EL CUATRIENIO	NUMERO DE ANIMALES APLICADOS/META	Objetivo 8: Promover el crecimiento económico sostenido, inclusivo y sostenible, el empleo pleno y productivo y el trabajo decente para todos.
SAMADE	DESARROLLO AGROPECUARIO	BUENAS PRACTICAS PECUARIAS	40 personas capacitadas en buenas prácticas pecuarias	CAPACITAR 300 PERSONAS EN BUENAS PRÁCTICAS PECUARIAS, EN EL CUATRIENIO	NÚMERO DE PERSONAS CAPACITADAS EN BUENAS PRACTICAS PECUARIAS/META	Objetivo 2: Poner fin al hambre, lograr la seguridad alimentaria y la mejora de la nutrición y promover la agricultura sostenible.
SAMADE	DESARROLLO AGROPECUARIO	CADENAS PRODUCTIVAS (FOMENTO A LA COMERCIALIZACIÓN Y DESARROLLO A LA TRANSFORMACIÓN DE PRODUCTOS AGROPECUARIOS)	no se han desarrollado estrategias de fortalecimiento a las cadenas productivas agropecuarias	CREAR DE DOS (2) CADENAS PRODUCTIVAS AGROPECUARIAS EN EL CUATRIENIO	NUMERO DE CADENAS PRODUCTIVAS AGROPECUARIAS/META	Objetivo 8: Promover el crecimiento económico sostenido, inclusivo y sostenible, el empleo pleno y productivo y el trabajo decente para todos.



CONCEJO MUNICIPAL DE COTA

CUNDINAMARCA COLOMBIA

Líneas Estratégicas Plan de gobierno

Desarrollo sostenible y sostenibilidad ambiental

RESPONSABLE	PROGRAMA SECRETARÍA	SUBPROGRAMA	LINEA BASE	META	INDICADORES	OBJETIVO DE DESARROLLO SOSTENIBLE
SAMADE	DESARROLLO AGROPECUARIO	CALIDAD DE LA LECHE BOVINA	no existen registros de muestras y control de calidad de la leche	REALIZAR 300 MUESTRAS EN LECHE PARA DETECCIÓN DE MASTITIS, EN EL CUATRIENIO	NUMERO DE MUESTRAS CHEQUEADAS/META	Objetivo 2: Poner fin al hambre, lograr la seguridad alimentaria y la mejora de la nutrición y promover la agricultura sostenible.
SAMADE	DESARROLLO AGROPECUARIO	CAPACITACIÓN EN PRESERVACIÓN DE FORRAJES, BLOQUES MULTINUTRICIONALES, MANEJO DE ENMIENDAS, FERTILIZACIÓN DE PRADERAS, Y NUCLEOS PRODUCTIVOS.	no existen registros de capacitación en forrajes, bloques multinutricionales, etc.	CAPACITAR A 120 PERSONAS, EN EL CUATRIENIO	NÚMERO DE PERSONAS CAPACITADAS/ META	Objetivo 2: Poner fin al hambre, lograr la seguridad alimentaria y la mejora de la nutrición y promover la agricultura sostenible.
SAMADE	DESARROLLO AGROPECUARIO	CAPACITACIÓN EN PRODUCCIÓN APÍCOLA	no existe registro de capacitaciones a productores apícolas	CAPACITAR A CUATRO (4) PRODUCTORAS APÍCOLAS, EN EL CUATRIENIO	NUMERO DE CAPACITACIONES/ META	Objetivo 8: Promover el crecimiento económico sostenido, inclusivo y sostenible, el empleo pleno y productivo y el trabajo decente para todos.



CONCEJO MUNICIPAL DE COTA

CUNDINAMARCA COLOMBIA

Líneas Estratégicas Plan de gobierno

Desarrollo sostenible y sostenibilidad ambiental

RESPONSABLE	PROGRAMA SECRETARÍA	SUBPROGRAMA	LINEA BASE	META	INDICADORES	OBJETIVO DE DESARROLLO SOSTENIBLE
SAMADE	DESARROLLO AGROPECUARIO	CAPACITACIÓN EN TRANSFORMACIÓN DE PRODUCTOS PECUARIOS.	no existen registros de capacitación en transformación de productos pecuarios.	CAPACITAR A 120 PERSONAS EN TRANSFORMACIÓN DE PRODUCTOS PECUARIOS, EL CUATRIENIO.	NÚMERO DE PERSONAS BENEFICIADAS/ META	Objetivo 8: Promover el crecimiento económico sostenido, inclusivo y sostenible, el empleo pleno y productivo y el trabajo decente para todos.
SAMADE	DESARROLLO AGROPECUARIO	CAPACITACIÓN Y CERTIFICACIÓN EN BUENAS PRACTICAS AGRÍCOLAS	20 agricultores capacitados en buenas prácticas agrícolas	CERTIFICAR TRES (3) PEQUEÑOS Y MEDIANOS PRODUCTORES EN BUENAS PRÁCTICAS AGRÍCOLAS. CAPACITAR 240 PEQUEÑOS Y MEDIANOS PRODUCTORES AGROPECUARIOS, EN EL CUATRIENIO	NÚMERO DE PRODUCTORES CERTIFICADOS EN BUENAS PRÁCTICAS AGRÍCOLAS/META	Objetivo 2: Poner fin al hambre, lograr la seguridad alimentaria y la mejora de la nutrición y promover la agricultura sostenible.



CONCEJO MUNICIPAL DE COTA

CUNDINAMARCA COLOMBIA

Líneas Estratégicas Plan de gobierno

Desarrollo sostenible y sostenibilidad ambiental

RESPONSABLE	PROGRAMA SECRETARÍA	SUBPROGRAMA	LINEA BASE	META	INDICADORES	OBJETIVO DE DESARROLLO SOSTENIBLE
SAMADE	DESARROLLO AGROPECUARIO	CENSO AGROPECUARIO MUNICIPAL	no hay registro de censo agropecuario en años anteriores	REALIZAR CUATRO (1) CENSO AGROPECUARIO EN EL MUNICIPIO, CADA AÑO.	NUMERO DE CENSOS AGROPECUARIOS REALIZADOS/META.	Objetivo 2: Poner fin al hambre, lograr la seguridad alimentaria y la mejora de la nutrición y promover la agricultura sostenible.
SAMADE	DESARROLLO AGROPECUARIO	CONSTRUCCIÓN DE CENTRO DE ACOPIO O PLAZA DE MERCADO EN EL MUNICIPIO DE COTA	no existe un centro de acopio municipal	CONSTRUIR UN CENTRO DE ACOPIO O PLAZA DE MERCADO EN EL MUNICIPIO DE COTA, EN EL CUATRIENIO	NUMERO DE ESTUDIO DE VIABILIDAD PARA LA CONSTRUCCIÓN DE UN CENTRO DE ACOPIO O PLAZA DE MERCADO EN EL MUNICIPIO DE COTA	Objetivo 8: Promover el crecimiento económico sostenido, inclusivo y sostenible, el empleo pleno y productivo y el trabajo decente para todos.
SAMADE	DESARROLLO AGROPECUARIO	CREACIÓN, FORTALECIMIENTO Y PROMOCIÓN DE ASOCIACIONES Y COOPERATIVAS AGROPECUARIAS.	no existen asociaciones o cooperativas en el municipio	APOYAR A LA CREACIÓN O FORTALECIMIENTO DE DOS (2) ASOCIACIONES O COOPERATIVAS AGROPECUARIAS EN EL MUNICIPIO, EN EL CUATRIENIO	NUMERO DE ASOCIACIONES O COOPERATIVAS AGROPECUARIAS APOYADAS O FORTALECIDAS/META	Objetivo 8: Promover el crecimiento económico sostenido, inclusivo y sostenible, el empleo pleno y productivo y el trabajo decente para todos.



CONCEJO MUNICIPAL DE COTA

CUNDINAMARCA COLOMBIA

Líneas Estratégicas Plan de gobierno

Desarrollo sostenible y sostenibilidad ambiental

RESPONSABLE	PROGRAMA SECRETARÍA	SUBPROGRAMA	LINEA BASE	META	INDICADORES	OBJETIVO DE DESARROLLO SOSTENIBLE
SAMADE	DESARROLLO AGROPECUARIO	EMERGENCIAS AGROPECUARIAS	no existen registros de apoyos a los damnificados por emergencias agropecuarias.	ASISTIR AL 100% DE LOS DAMNIFICADOS EN LA RECUPERACIÓN DE LA PRODUCCIÓN PRIMARIA, EN EL CUATRIENIO	NÚMERO DE CONTRATOS REALIZADOS PARA ADQUIRIR INSUMOS AGROPECUARIOS PARA LA ASISTENCIA TÉCNICA INTEGRAL, GRANJA DEMOSTRATIVA, VIVERO Y EMERGENCIAS AGROPECUARIAS/META	Objetivo 2: Poner fin al hambre, lograr la seguridad alimentaria y la mejora de la nutrición y promover la agricultura sostenible.
SAMADE	DESARROLLO AGROPECUARIO	FOMENTO A LA PRODUCCIÓN AGROPECUARIA MEDIANTE ENTREGA DE SEMILLAS, PLÁNTULAS Y ABONOS ORGÁNICOS.	450000 plantulas entregadas	ENTREGAR PARA EL FOMENTO A LA PRODUCCIÓN 800,000 PLÁNTULAS, 800 KILOS EN SEMILLAS Y 4 TONELADAS ABONO ORGÁNICO, EN EL CUATRIENIO.	NUMERO DE PLÁNTULAS, SEMILLAS Y ABONO ORGÁNICO ENTREGADOS, PARA EL FOMENTO A LA PRODUCCIÓN/META	Objetivo 2: Poner fin al hambre, lograr la seguridad alimentaria y la mejora de la nutrición y promover la agricultura sostenible.



CONCEJO MUNICIPAL DE COTA

CUNDINAMARCA COLOMBIA

Líneas Estratégicas Plan de gobierno

Desarrollo sostenible y sostenibilidad ambiental

RESPONSABLE	PROGRAMA SECRETARÍA	SUBPROGRAMA	LINEA BASE	META	INDICADORES	OBJETIVO DE DESARROLLO SOSTENIBLE
SAMADE	DESARROLLO AGROPECUARIO	FORTALECIMIENTO Y EVALUACIÓN DE CRÉDITOS AGROPECUARIOS Y CAPACITACIÓN FINANCIERA	10 créditos otorgados para procesos agropecuarios	FORTALECER Y EVALUAR CUARENTA 40 PROCESOS DE CRÉDITOS AGROPECUARIOS, EN EL CUATRIENIO	NUMERO DE CRÉDITOS AGROPECUARIOS FORTALECIDOS Y EVALUADOS/META	Objetivo 8: Promover el crecimiento económico sostenido, inclusivo y sostenible, el empleo pleno y productivo y el trabajo decente para todos.
SAMADE	DESARROLLO AGROPECUARIO	MANEJO ADECUADO DE ENVASES VACÍOS DE PLAGUICIDAS	no existe un plan de manejo de envases vacíos de plaguicidas	CAPACITAR A 100 PEQUEÑOS Y MEDIANOS PRODUCTORES AGROPECUARIOS, EN EL CUATRIENIO EN EL MANEJO ADECUADO DE ENVASES VACÍOS DE PLAGUICIDAS	NÚMERO DE PRODUCTORES CAPACITADOS/META	Objetivo 2: Poner fin al hambre, lograr la seguridad alimentaria y la mejora de la nutrición y promover la agricultura sostenible.
SAMADE	DESARROLLO AGROPECUARIO	MANEJO SANITARIO EN PRODUCCIÓN PECUARIA	490 animales asistidos	ASISTENCIA SANITARIA A 600 ANIMALES, EN EL CUATRIENIO.	NÚMERO DE ANIMALES ASISTIDOS SANITARIAMENTE/META	Objetivo 2: Poner fin al hambre, lograr la seguridad alimentaria y la mejora de la nutrición y promover la agricultura sostenible.



CONCEJO MUNICIPAL DE COTA

CUNDINAMARCA COLOMBIA

Líneas Estratégicas Plan de gobierno

Desarrollo sostenible y sostenibilidad ambiental

RESPONSABLE	PROGRAMA SECRETARÍA	SUBPROGRAMA	LINEA BASE	META	INDICADORES	OBJETIVO DE DESARROLLO SOSTENIBLE
SAMADE	DESARROLLO AGROPECUARIO	MUJER RURAL	no existen registros de procesos de capacitación a la mujer rural para el desarrollo de proyectos productivos	CAPACITAR A CIENTO CINCUENTA (150) MUJERES RURALES EN PROYECTOS PRODUCTIVOS, EN EL CUATRIENIO.	NÚMERO DE MUJERES RURALES CAPACITADAS EN PROYECTOS PRODUCTIVOS/META	Objetivo 10. Reducir la desigualdad en y entre los países
SAMADE	DESARROLLO AGROPECUARIO	POLÍTICA PÚBLICA AGROPECUARIA	no existe política pública agropecuaria	ELABORAR LA POLÍTICA PÚBLICA AGROPECUARIA (MOVER LA PLATA A 2017) EN EL CUATRIENIO	NO. DE POLÍTICAS APROBADAS / META	Objetivo 8: Promover el crecimiento económico sostenido, inclusivo y sostenible, el empleo pleno y productivo y el trabajo decente para todos.
SAMADE	DESARROLLO AGROPECUARIO	PREVENCIÓN DE TRASMISIÓN DE ENFERMEDADES ZOO NOTICAS BOVINAS (TUBERCULOSIS, BRUCELOSIS)	no existen registros de muestreos	REALIZAR 1200 MUESTREOS DE BRUCELA Y TUBERCULOSIS, EN EL CUATRIENIO	NÚMERO DE ANIMALES MUESTREADOS/META	Objetivo 2: Poner fin al hambre, lograr la seguridad alimentaria y la mejora de la nutrición y promover la agricultura sostenible.



CONCEJO MUNICIPAL DE COTA

CUNDINAMARCA COLOMBIA

Líneas Estratégicas Plan de gobierno

Desarrollo sostenible y sostenibilidad ambiental

RESPONSABLE	PROGRAMA SECRETARÍA	SUBPROGRAMA	LINEA BASE	META	INDICADORES	OBJETIVO DE DESARROLLO SOSTENIBLE
SAMADE	DESARROLLO AGROPECUARIO	SISTEMAS DE CAPTACIÓN DE AGUAS	no existen sistemas de captación de aguas para la producción agropecuaria.	CREAR O MANTENER DOS (2) SISTEMAS DE CAPTACIÓN DE AGUAS UTILIZADAS EN PRODUCCIÓN AGROPECUARIA. EN EL CUATRIENIO	NUMERO DE SISTEMAS DE CAPTACIÓN DE AGUAS CREADOS O MANTENIDOS/META	Objetivo 2: Poner fin al hambre, lograr la seguridad alimentaria y la mejora de la nutrición y promover la agricultura sostenible.
SAMADE	DESARROLLO AGROPECUARIO	SISTEMAS DE COMPOSTAJE Y LOMBRICOMPUESTOS	existen 8 sistemas de compostaje y lombricompuesto	IMPLEMENTAR CUARENTA (40) SISTEMAS DE COMPOSTAJE Y LOMBROCOMPUESTO EN FINCAS DE MEDIANOS Y PEQUEÑOS PRODUCTORES, EN EL CUATRIENIO	NUMERO DE SISTEMAS DE COMPOSTAJE Y LOMBRICOMPUESTO IMPLEMENTADOS/META	Objetivo 6: Garantizar la disponibilidad de agua y su gestión sostenible y el saneamiento para todos.



CONCEJO MUNICIPAL DE COTA

CUNDINAMARCA COLOMBIA

Líneas Estratégicas Plan de gobierno

Desarrollo sostenible y sostenibilidad ambiental

RESPONSABLE	PROGRAMA SECRETARÍA	SUBPROGRAMA	LINEA BASE	META	INDICADORES	OBJETIVO DE DESARROLLO SOSTENIBLE
SAMADE	DESARROLLO AGROPECUARIO	TECNIFICACIÓN DE CULTIVOS HORTOFRUTÍCOLAS, PLANTAS AROMÁTICAS Y PLANTAS MEDICINALES.	no existen cultivos hortofrutícolas tecnificados	TECNIFICAR 6 CULTIVOS HORTOFRUTÍCOLAS O DE PLANTAS AROMÁTICAS O DE PLANTAS MEDICINALES, EN EL CUATRIENIO	NUMERO DE CULTIVOS TECNIFICADOS HORTOFRUTÍCOLA, PLANTAS AROMÁTICAS O PLANTAS MEDICINALES/META	Objetivo 2: Poner fin al hambre, lograr la seguridad alimentaria y la mejora de la nutrición y promover la agricultura sostenible.

FUENTE: Administración Municipal - Elaboración: Otálora Consultores



CONCEJO MUNICIPAL DE COTA

CUNDINAMARCA COLOMBIA

22.4 PROGRAMA - GESTIÓN INTEGRAL SANITARIA EN SALUD ANIMAL

Objetivo estratégico del programa: Controlar la proliferación de enfermedades típicas de los animales de compañía y evitar la proliferación de enfermedades zoonóticas que puedan afectar a la población cotense.

Tabla 1134 Gestión Integral Sanitaria En Salud Animal

Líneas Estratégicas Plan de gobierno

Desarrollo sostenible y sostenibilidad ambiental

RESPONSABLE	PROGRAMA SECRETARÍA	SUBPROGRAMA	LINEA BASE	META	INDICADORES	OBJETIVO DE DESARROLLO SOSTENIBLE
SAMADE	GESTION INTEGRAL SANITARIA EN SALUD ANIMAL	CAPACITACIÓN EN PROTECCIÓN ANIMAL	300 personas capacitadas en protección animal	CAPACITAR A 1000 PERSONAS EN LA PREVENCIÓN DEL MALTRATO ANIMAL, EN EL CUATRIENIO	NÚMERO DE PERSONAS CAPACITADAS/ META	Objetivo 3: Garantizar una vida sana y promover el bienestar para todos en todas las edades.
SAMADE	GESTION INTEGRAL SANITARIA EN SALUD ANIMAL	CELEBRACIÓN DEL DÍA DE NO MALTRATO ANIMAL	se ha realizado una celebración	REALIZAR UNA CELEBRACIÓN ANUAL	NUMERO DE CELEBRACIONES / META	Objetivo 3: Garantizar una vida sana y promover el bienestar para todos en todas las edades.
SAMADE	GESTION INTEGRAL SANITARIA EN SALUD ANIMAL	CENSO POBLACIONAL Y PERFIL EPIDEMIOLOGICO CANINO Y FELINO	existe un censo poblacional con datos de 2013, pero no existe un censo con perfiles epidemiológicos	REALIZAR UN (1) CENSO POBLACIONAL Y PERFIL EPIDEMIOLOGICO CANINO Y FELINO EN EL MUNICIPIO, EN EL CUATRIENIO	NUMERO DE CENSOS POBLACIONALES CANINOS Y FELINOS EN EL MUNICIPIO/META	Objetivo 3: Garantizar una vida sana y promover el bienestar para todos en todas las edades.



CONCEJO MUNICIPAL DE COTA

CUNDINAMARCA COLOMBIA

Líneas Estratégicas Plan de gobierno

Desarrollo sostenible y sostenibilidad ambiental

RESPONSABLE	PROGRAMA SECRETARÍA	SUBPROGRAMA	LINEA BASE	META	INDICADORES	OBJETIVO DE DESARROLLO SOSTENIBLE
SAMADE	GESTION INTEGRAL SANITARIA EN SALUD ANIMAL	ESTERILIZACIONES EN MASCOTAS EN CONDICIONES DE ABANDONO Y/O MALTRATO ANIMAL	600 peuños animales esterilizados	ESTERILIZAR A 2800 CANINOS Y FELINOS, EN EL CUATRIENIO	NÚMERO DE ANIMALES ESTERILIZADOS/ META	Objetivo 3: Garantizar una vida sana y promover el bienestar para todos en todas las edades.
SAMADE	GESTION INTEGRAL SANITARIA EN SALUD ANIMAL	FERIA ANIMALES DE COMPAÑÍA SUZEL ALBERT	no se hacen ferias de protección animal	REALIZAR UNA FERIA ANUAL	NUMERO DE FERIAS/ META	Objetivo 3: Garantizar una vida sana y promover el bienestar para todos en todas las edades.
SAMADE	GESTION INTEGRAL SANITARIA EN SALUD ANIMAL	MANEJO ADECUADO DE LOS ENVASES VETERINARIOS Y MANEJO DE RESIDUOS ANATOMOPATOLOGICOS	actualmente se le da una correcta disposición al 100% de los desechos anatomopatológicos resultantes de la asistencia pecuaria	100% DE DESECHOS BIOLÓGICOS Y ANATOMOPATOLOGICOS PRODUCTO DE LA ASISTENCIA PECUARIA CON DISPOSICIÓN SEGÚN LA NORMA, DURANTE EL CUATRIENIO.	PORCENTAJE DE LOS DESECHOS TRATADOS ADECUADAMENTE/META	Objetivo 3: Garantizar una vida sana y promover el bienestar para todos en todas las edades.



CONCEJO MUNICIPAL DE COTA

CUNDINAMARCA COLOMBIA

Líneas Estratégicas Plan de gobierno

Desarrollo sostenible y sostenibilidad ambiental

RESPONSABLE	PROGRAMA SECRETARÍA	SUBPROGRAMA	LINEA BASE	META	INDICADORES	OBJETIVO DE DESARROLLO SOSTENIBLE
SAMADE	GESTION INTEGRAL SANITARIA EN SALUD ANIMAL	POLÍTICA PÚBLICA DE PROTECCIÓN ANIMAL	no existe la política pública de protección animal	ADOPTAR UNA POLÍTICA PÚBLICA DE CUIDADO ANIMAL LEY 1774 DE 2016	NO. DE POLÍTICAS APROBADAS / META	Objetivo 3: Garantizar una vida sana y promover el bienestar para todos en todas las edades.
SAMADE	GESTION INTEGRAL SANITARIA EN SALUD ANIMAL	PROTECCIÓN ANIMAL	97 visitas realizadas por quejas de maltrato animal	REALIZAR 450 VISITAS DE PREVENCIÓN AL MALTRATO ANIMAL, EN EL CUATRIENIO	NÚMERO DE VISITAS POR QUEJA DE MALTRATO ANIMAL/META	Objetivo 3: Garantizar una vida sana y promover el bienestar para todos en todas las edades.
SAMADE	GESTION INTEGRAL SANITARIA EN SALUD ANIMAL	PROTECCIÓN, RESGUARDO Y ADOPCIÓN DE ANIMALES EN CONDICIÓN DE RIESGO DE MALTRATO Y ABANDONO	100 animales reubicados	REUBICAR A 350 ANIMALES EN EL CUATRIENIO	NÚMERO DE ANIMALES/ META	Objetivo 3: Garantizar una vida sana y promover el bienestar para todos en todas las edades.

FUENTE: Administración Municipal - Elaboración: Otálora Consultores



CONCEJO MUNICIPAL DE COTA

CUNDINAMARCA COLOMBIA

22.5 PROGRAMA – SEGURIDAD ALIMENTARIA

Objetivo estratégico del programa: Promover una producción agrícola sostenible para guiar a la región hacia la seguridad alimentaria

Tabla 1145 Seguridad Alimentaria

Líneas Estratégicas Plan de gobierno		Desarrollo sostenible y sostenibilidad ambiental				
RESPONSABLE	PROGRAMA SECRETARÍA	SUBPROGRAMA	LINEA BASE	META	INDICADORES	OBJETIVO DE DESARROLLO SOSTENIBLE
SAMADE	SEGURIDAD ALIMENTARIA	FOMENTO HUERTAS ESCOLARES (ENTIDADES PÚBLICAS Y PRIVADAS)	no existe información	CREAR O MANTENER DOCE (12) HUERTAS ESCOLARES EN ENTIDADES PRIVADAS O PUBLICAS, ANUALMENTE.	NUMERO DE HUERTAS ESCOLARES CREADAS O MANTENIDAS EN ENTIDADES PRIVADAS O PÚBLICAS/META	Objetivo 2: Poner fin al hambre, lograr la seguridad alimentaria y la mejora de la nutrición y promover la agricultura sostenible.
SAMADE	SEGURIDAD ALIMENTARIA	IMPLEMENTACIÓN DE AGRICULTURA URBANA (HUERTAS CASERAS, CERCAS VIVAS PRODUCTIVAS, HIDROPÓNICOS, AEROPONICOS, CULTIVOS ALTERNATIVOS)	30 usuarios de huertas caseras	INCREMENTAR A 120 LOS USUARIOS QUE IMPLEMENTEN CULTIVOS PARA AUTOCONSUMO EN EL CUATRIENIO	NÚMERO DE USUARIOS DE CULTIVOS PARA AUTOCONSUMO/META	Objetivo 2: Poner fin al hambre, lograr la seguridad alimentaria y la mejora de la nutrición y promover la agricultura sostenible.

FUENTE: Administración Municipal - Elaboración: Otálora Consultores



CONCEJO MUNICIPAL DE COTA

CUNDINAMARCA COLOMBIA

22.6 PROGRAMA - SISTEMA DE GESTIÓN AMBIENTAL MUNICIPAL (SIGAM)

Objetivo estratégico del programa: Implementar un sistema de gestión ambiental integral teniendo en cuenta las necesidades de la región para el cuidado, protección y recuperación de los recursos hídricos, los ecosistemas estratégicos y todos los elementos que lo afectan, flora, fauna y manejo de residuos para evitar la contaminación del ambiente, promoviendo el uso de energías alternativas y renovables en el municipio.

Tabla 1156 Sistema De Gestión Ambiental Municipal (SIGAM)

Líneas Estratégicas Plan de gobierno

Desarrollo sostenible y sostenibilidad ambiental

RESPONSABLE	PROGRAMA SECRETARÍA	SUBPROGRAMA	LINEA BASE	META	INDICADORES	OBJETIVO DE DESARROLLO SOSTENIBLE
SAMADE	SISTEMA DE GESTION AMBIENTAL MUNICIPAL (SIGAM)	ADAPTACION A CAMBIO CLIMATICO	no existe un plan de adaptación al cambio climático	REALIZAR UN PLAN MUNICIPAL DE ADAPTACIÓN AL CAMBIO CLIMÁTICO, EN EL CUATRIENIO	PLAN MUNICIPAL DE ADAPTACIÓN AL CAMBIO CLIMÁTICO INSTITUCIONALIZADO/ META	Objetivo 6: Garantizar la disponibilidad de agua y su gestión sostenible y el saneamiento para todos.
SAMADE	SISTEMA DE GESTION AMBIENTAL MUNICIPAL (SIGAM)	ADMINISTRACIÓN, CONTROL Y VIGILANCIA DE LOS RECURSOS NATURALES Y EL AMBIENTE	actualmente se realizan 50 controles de saneamiento	AUMENTAR EN UN 25% LOS CONTROLES DE SANEAMIENTO AMBIENTAL EN EL MUNICIPIO, REALIZANDO EL INVENTARIO Y CLASIFICACIÓN DE INDUSTRIAS DE ACUERDO CON SU NIVEL DE IMPACTO. EN EL CUATRIENIO	(CONTROLES DE SANEAMIENTO AMBIENTAL-LINEA BASE)/ SOBRE LÍNEA BASE	Objetivo 6: Garantizar la disponibilidad de agua y su gestión sostenible y el saneamiento para todos.



CONCEJO MUNICIPAL DE COTA

CUNDINAMARCA COLOMBIA

Líneas Estratégicas Plan de gobierno

Desarrollo sostenible y sostenibilidad ambiental

RESPONSABLE	PROGRAMA SECRETARÍA	SUBPROGRAMA	LINEA BASE	META	INDICADORES	OBJETIVO DE DESARROLLO SOSTENIBLE
SAMADE	SISTEMA DE GESTION AMBIENTAL MUNICIPAL (SIGAM)	CONSERVACIÓN DE ÁREAS DE INTERÉS AMBIENTAL	actualmente existen 1,6 has declaradas de interés ambiental	AUMENTAR A 10 HAS. LAS ÁREAS DE INTERÉS AMBIENTAL, EN EL CUATRIENIO	# DE HAS. DE INTERÉS AMBIENTAL/ META	Objetivo 15. Proteger, restablecer y promover el uso sostenible de los ecosistemas terrestres, efectuar una ordenación sostenible de los bosques, luchar contra la desertificación, detener y revertir la degradación de las tierras y poner freno a la pérdida de la diversidad biológica.
SAMADE	SISTEMA DE GESTION AMBIENTAL MUNICIPAL (SIGAM)	CULTURA AMBIENTAL Y PROCESOS PARTICIPATIVOS	se realiza un proce da y un prae por año	REALIZAR DOS PROCEDAS Y PRAE POR AÑO.	# PROCEDA Y PRAE REALIZADOS / META DE PROYECTO	Objetivo 6: Garantizar la disponibilidad de agua y su gestión sostenible y el saneamiento para todos.
SAMADE	SISTEMA DE GESTION AMBIENTAL MUNICIPAL (SIGAM)	HUMEDALES DE COTA	no existe estudio de viabilidad par la compra de predios de interés ambiental	REALIZAR 1 ESTUDIO DE VIABILIDAD PARA LA COMPRA DE PREDIOS DE LOS HUMEDALES CALANDAIMA Y RESBALÓN DENTRO DE LA ESTRUCTURA ECOLÓGICA PRINCIPAL, EN EL CUATRIENIO.	ESTUDIO REALIZADO / META	Objetivo 13. Adoptar medidas urgentes para combatir el cambio climático y sus efectos



CONCEJO MUNICIPAL DE COTA

CUNDINAMARCA COLOMBIA

Líneas Estratégicas Plan de gobierno

Desarrollo sostenible y sostenibilidad ambiental

RESPONSABLE	PROGRAMA SECRETARÍA	SUBPROGRAMA	LINEA BASE	META	INDICADORES	OBJETIVO DE DESARROLLO SOSTENIBLE
SAMADE	SISTEMA DE GESTION AMBIENTAL MUNICIPAL (SIGAM)	MANEJO Y CONSERVACION DE ECOSISTEMAS ESTRATEGICOS Y LA BIODIVERSIDAD	no existe una política pública de manejo y conservación de ecosistemas estratégicos	ELABORAR E IMPLEMENTAR UNA POLITICA PUBLICA DE MANEJO Y CONSERVACION DE ECOSISTEMAS ESTRETEGICOS DE LA BIODIVERSIDAD, EN EL CUATRIENIO.	POLÍTICA PÚBLICA APROBADA / META	Objetivo 6: Garantizar la disponibilidad de agua y su gestión sostenible y el saneamiento para todos.
SAMADE	SISTEMA DE GESTION AMBIENTAL MUNICIPAL (SIGAM)	MANEJO Y CONSERVACIÓN DEL RECURSO HÍDRICO.	2 km de obras realizadas para la decuación hidráulica de las fuentes hídricas	REALIZAR 12 KM DE OBRAS PARA LA ADECUACIÓN HIDRÁULICA DE LAS FUENTES HÍDRICAS DEL MUNICIPIO, DURANTE EL CUATRIENIO	NUMERO DE KM CON OBRAS DE ADECUACIÓN HIDRÁULICA/META	Objetivo 6: Garantizar la disponibilidad de agua y su gestión sostenible y el saneamiento para todos.
SAMADE	SISTEMA DE GESTION AMBIENTAL MUNICIPAL (SIGAM)	PAIC (PLAN AMBIENTAL INSTITUCIONAL DE COTA)	no existe el plan ambiental insititucional del cota	DISEÑAR E IMPLEMENTAR EL PAIC (PLAN AMBIENTAL INSTITUCIONAL DE COTA) EN EL CUATRIENIO	PAIC IMPLEMENTADO / META	Objetivo 6: Garantizar la disponibilidad de agua y su gestión sostenible y el saneamiento para todos.



CONCEJO MUNICIPAL DE COTA

CUNDINAMARCA COLOMBIA

Líneas Estratégicas Plan de gobierno

Desarrollo sostenible y sostenibilidad ambiental

RESPONSABLE	PROGRAMA SECRETARÍA	SUBPROGRAMA	LINEA BASE	META	INDICADORES	OBJETIVO DE DESARROLLO SOSTENIBLE
SAMADE	SISTEMA DE GESTION AMBIENTAL MUNICIPAL (SIGAM)	PLAN DE MANEJO DE AGUAS SUBTERRÁNEAS	no existe plan de manejo de aguas subterráneas	IMPLEMENTAR PLAN DE MANEJO DE AGUAS SUBTERRÁNEAS DEL MUNICIPIO, EN EL CUATRIENIO	PLAN DE MANEJO DE AGUAS SUBTERRÁNEAS IMPLEMENTADO/ META	Objetivo 15. Proteger, restablecer y promover el uso sostenible de los ecosistemas terrestres, efectuar una ordenación sostenible de los bosques, luchar contra la desertificación, detener y revertir la degradación de las tierras y poner freno a la pérdida de la diversidad biológica
SAMADE	SISTEMA DE GESTION AMBIENTAL MUNICIPAL (SIGAM)	PLAN DE SANEAMIENTO Y MANEJO DE VERTIMIENTOS	existe el psmv, pero es necesario actualizarlo	ACTUALIZAR EL PSMV DEL MUNICIPIO, EN EL CUATRIENIO	PLAN ACTUALIZADO / META	Objetivo 6: Garantizar la disponibilidad de agua y su gestión sostenible y el saneamiento para todos.
SAMADE	SISTEMA DE GESTION AMBIENTAL MUNICIPAL (SIGAM)	PLANIFICACION AMBIENTAL DEL TERRITORIO	no existe pomca y no se ha involucrado con el pbot, el cual no es vigente	INVOLUCRAR EL POMCA EN EL ORDENAMIENTO DEL MUNICIPIO, EN EL CUATRIENIO	POMCA INVOLUCRADO EN EL PLAN DE ORDENAMIENTO DEL TERRITORIO	Objetivo 6: Garantizar la disponibilidad de agua y su gestión sostenible y el saneamiento para todos.
SAMADE	SISTEMA DE GESTION AMBIENTAL MUNICIPAL (SIGAM)	PROGRAMA USO EFICIENTE DEL AGUA	no existe programa de uso eficiente del aguas	IMPLEMENTAR EL PROGRAMA DE USO EFICIENTE DEL AGUA, EN EL CUATRIENIO	PUEA IMPLEMENTADO/META	Objetivo 6: Garantizar la disponibilidad de agua y su gestión sostenible y el saneamiento para todos.



CONCEJO MUNICIPAL DE COTA

CUNDINAMARCA COLOMBIA

Líneas Estratégicas Plan de gobierno

Desarrollo sostenible y sostenibilidad ambiental

RESPONSABLE	PROGRAMA SECRETARÍA	SUBPROGRAMA	LINEA BASE	META	INDICADORES	OBJETIVO DE DESARROLLO SOSTENIBLE
SAMADE	SISTEMA DE GESTION AMBIENTAL MUNICIPAL (SIGAM)	RECURSOS FORESTALES MUNICIPALES	actualmente no se tienen registros de cuánto espacio se ha recuperado.	REFORESTAR EL 80% DE LAS ÁREAS DEGRADADAS, DURANTE EL CUATRIENIO	(# DE HECTÁREAS REFORESTADAS/ # DE HECTAREAS DEGRADADAS) * 100	Objetivo 15. Proteger, restablecer y promover el uso sostenible de los ecosistemas terrestres, efectuar una ordenación sostenible de los bosques, luchar contra la desertificación, detener y revertir la degradación de las tierras y poner freno a la pérdida de la diversidad biológica.
SAMADE	SISTEMA DE GESTION AMBIENTAL MUNICIPAL (SIGAM)	SANEAMIENTO BÁSICO Y PLAN DE GESTIÓN INTEGRAL DE RESIDUOS SÓLIDOS (PGIRS)	actualmente se recogen 2 toneladas de residuos sólidos aprovechables	AUMENTAR A 2,8 TONS LA RECUPERACIÓN DE RESIDUOS SÓLIDOS APROVECHABLES, EN EL CUATRIENIO	# TONS RECUPERADAS/ META	Objetivo 6: Garantizar la disponibilidad de agua y su gestión sostenible y el saneamiento para todos.

FUENTE: Administración Municipal - Elaboración: Otálora Consultores



CONCEJO MUNICIPAL DE COTA

CUNDINAMARCA COLOMBIA

ARTÍCULO 23 - LÍNEA ESTRATÉGICA PLAN DE GOBIERNO – DESARROLLO SOCIAL Y CALIDAD DE VIDA

23.1PROGRAMA - BIBLIOTECA MUNICIPAL DE COTA

Objetivo estratégico del programa: Desarrollar al 100% el programa RED de Bibliotecas públicas para el municipio de COTA

Tabla 1167 - Biblioteca Municipal De Cota

Líneas Estratégicas Plan de gobierno

Desarrollo Social y Calidad de Vida

RESPONSABLE	PROGRAMA SECRETARÍA	SUBPROGRAMA	LINEA BASE	META	INDICADORES	OBJETIVO DE DESARROLLO SOSTENIBLE
CULTURA	BIBLIOTECA MUNICIPAL DE COTA	BIBLIOTECA FUNCIONANDO EN RED, BRINDANDOLE AL USUARIO MAYOR PARTICIPACIÓN CON MATERIALES EDUCATIVOS Y ACADEMICOS PARA EL FORTALECIMIENTO DE LA LECTURA Y ESCRITURA.	1.000 visitantes	INCREMENTAR LAS VISITAS Y CONSULTAS EN LA BIBLIOTECA HASTA 2100 USUARIOS, POR MEDIO DEL PROGRAMA "LA LLAVE DEL SABER"	NO. DE VISITAS ANUALES A LA BIBLIOTECA / META	Objetivo 11: Lograr que las ciudades y los asentamientos humanos sean inclusivos, seguros, resilientes y sostenibles.

FUENTE: Administración Municipal - Elaboración: Otálora Consultores

23.2PROGRAMA - CULTURA CIUDADANA PARA COTA

Objetivo estratégico del programa: Sensibilizar a la población dentro del marco del programa cota, unida a la cultura ciudadana.



CONCEJO MUNICIPAL DE COTA

CUNDINAMARCA COLOMBIA

Tabla 117 - Cultura Ciudadana Para Cota

Líneas Estratégicas Plan de gobierno

Desarrollo Social y Calidad de Vida

RESPONSABLE	PROGRAMA SECRETARÍA	SUBPROGRAMA	LINEA BASE	META	INDICADORES	OBJETIVO DE DESARROLLO SOSTENIBLE
CULTURA	CULTURA CIUDADANA PARA COTA	CAMPAÑAS DE SENSIBILIZACIÓN EN CULTURA CIUDADANA	no existen campañas de cultura ciudadana	REALIZAR 8 CAMPAÑAS DE SENSIBILIZACIÓN DE CULTURA CIUDADANA, A 2019.	NO. DE CAMPAÑAS DE CULTURA CIUDADANA/ META	Objetivo 11: Lograr que las ciudades y los asentamientos humanos sean inclusivos, seguros, resilientes y sostenibles.
CULTURA	CULTURA CIUDADANA PARA COTA	POLÍTICA MUNICIPAL DE JUVENTUD	el municipio no cuenta con política pública de juventud	FORMULAR, APROBAR E IMPLEMENTAR LA POLÍTICA MUNICIPAL DE JUVENTUD	POLÍTICA IMPLEMENTADA/ META	Objetivo 11: Lograr que las ciudades y los asentamientos humanos sean inclusivos, seguros, resilientes y sostenibles.

FUENTE: Administración Municipal - Elaboración: Otálora Consultores

23.3PROGRAMA - ESCUELAS DE FORMACIÓN ARTÍSTICA Y CULTURAL

Objetivo estratégico del programa: Garantizarla participación y cobertura a los habitantes del municipio de cota en los programas de formación artística y cultural.

Tabla 118 Escuelas De Formación Artística Y Cultural



CONCEJO MUNICIPAL DE COTA

CUNDINAMARCA COLOMBIA

Líneas Estratégicas Plan de gobierno

Desarrollo Social y Calidad de Vida

RESPONSABLE	PROGRAMA SECRETARÍA	SUBPROGRAMA	LINEA BASE	META	INDICADORES	OBJETIVO DE DESARROLLO SOSTENIBLE
CULTURA	ESCUELAS DE FORMACION ARTISTICA Y CULTURAL	DOTACIÓN DE INSTRUMENTOS E IMPLEMENTOS LOS PROGRAMAS DE FORMACIÓN ARTÍSTICA Y CULTURAL	1 entrega anual x 1000 beneficiados	MANTENER LOS 1000 BENEFICIARIOS PARA EL CUATRIENIO. 250 ANUALES.	# BENEFICIADOS ANUALES / META	Objetivo 11: Lograr que las ciudades y los asentamientos humanos sean inclusivos, seguros, resilientes y sostenibles.
CULTURA	ESCUELAS DE FORMACION ARTISTICA Y CULTURAL	ESCUELAS DE FORMACIÓN DE DANZA, MÚSICA, ARTES VISUALES, TEATRO, ARTES Y OFICIOS DEL SECTOR URBANO Y RURAL, CON ENFOQUE TRADICIONAL Y DIFERENCIAL, CON DOCENTES CALIFICADOS EN EL AREA DEL ARTE Y SU APOYO LOGISTICO IDONEO.	1.200 beneficiados	TENER 2.200 BENEFICIARIOS PARA EL 2019 POR MEDIO DE LA OFERTA CULTURAL EN ÁREA URBANA Y RURAL.	# DE HABITANTES BENEFICIADOS / META	Objetivo 11: Lograr que las ciudades y los asentamientos humanos sean inclusivos, seguros, resilientes y sostenibles.
CULTURA	ESCUELAS DE FORMACION ARTISTICA Y CULTURAL	NUEVOS PROCESOS DE FORMACIÓN ARTÍSTICA Y CULTURAL.	33 procesos de formación artística	AUMENTAR A 37 LOS PROCESOS DE FORMACIÓN ARTÍSTICA A 2019, INCREMENTO DE UNO AL AÑO.	# DE PROCESOS ARTÍSTICOS VIGENTES / META	Objetivo 11: Lograr que las ciudades y los asentamientos humanos sean inclusivos, seguros, resilientes y sostenibles.



CONCEJO MUNICIPAL DE COTA

CUNDINAMARCA COLOMBIA

Líneas Estratégicas Plan de gobierno

Desarrollo Social y Calidad de Vida

RESPONSABLE	PROGRAMA SECRETARÍA	SUBPROGRAMA	LINEA BASE	META	INDICADORES	OBJETIVO DE DESARROLLO SOSTENIBLE
CULTURA	ESCUELAS DE FORMACION ARTISTICA Y CULTURAL	PARTICIPAR CON LOS GRUPOS ARTÍSTICOS EN EVENTOS MUNICIPALES, DEPARTAMENTALES, NACIONALES E INTERNACIONALES Y CAPACITACIÓN DE PERSONAL INTERNO	en años anteriores, se realizaban 10 salidas anuales.	REALIZAR 60 SALIDAS CULTURALES EN EL CUATRIENIO, 15 ANUALES.	NO. DE SALIDAS / META	Objetivo 11: Lograr que las ciudades y los asentamientos humanos sean inclusivos, seguros, resilientes y sostenibles.

FUENTE: Administración Municipal - Elaboración: Otálora Consultores

23.4PROGRAMA - FOMENTO DE LAS ACTIVIDADES ARTÍSTICAS Y CULTURALES

Objetivo estratégico del programa: Cumplimiento de los eventos y acuerdos municipales que se fortalecen desde las secretarías de cultura y juventudes de cota

Tabla 119 Fomento De Las Actividades Artísticas Y Culturales



CONCEJO MUNICIPAL DE COTA

CUNDINAMARCA COLOMBIA

Líneas Estratégicas Plan de gobierno

Desarrollo Social y Calidad de Vida

RESPONSABLE	PROGRAMA SECRETARÍA	SUBPROGRAMA	LINEA BASE	META	INDICADORES	OBJETIVO DE DESARROLLO SOSTENIBLE
CULTURA	FOMENTO DE LAS ACTIVIDADES ARTÍSTICAS Y CULTURALES	EVENTOS CULTURALES ENFOCADOS A LA PARTICIPACIÓN DEL CIUDADANO Y HABITANTES DEL MUNICIPIO DE COTA	11 acuerdos de eventos municipales.	REALIZAR LOS 11 EVENTOS CULTURALES AL AÑO QUE POR ACUERDO MUNICIPAL SE DEBEN REALIZAR EN EL MUNICIPIO.	NO. DE ACUERDOS CUMPLIDOS/ META	Objetivo 11: Lograr que las ciudades y los asentamientos humanos sean inclusivos, seguros, resilientes y sostenibles.
CULTURA	FOMENTO DE LAS ACTIVIDADES ARTÍSTICAS Y CULTURALES	NOCHE DE GALA PARA LOS ARTISTAS DEL MUNICIPIO DE COTA RESALTANDO E INCENTIVANDO SU GRAN TALENTO	no existe la noche de gala	REALIZAR UNA NOCHE DE GALA ANUAL, CUATRO A 2019	# DE GALAS REALIZADA / META	Objetivo 11: Lograr que las ciudades y los asentamientos humanos sean inclusivos, seguros, resilientes y sostenibles.

FUENTE: Administración Municipal - Elaboración: Otálora Consultores

23.5PROGRAMA – PATRIMONIO CULTURAL

Objetivo estratégico del programa: Creación de la sala de museo de memoria histórica municipal de Cota en conjunto con las escuelas de formación artística y cultural, comunidad indígena, artesanos, entre otros.

Tabla 120 Patrimonio Cultural



CONCEJO MUNICIPAL DE COTA

CUNDINAMARCA COLOMBIA

Líneas Estratégicas Plan de gobierno

Desarrollo Social y Calidad de Vida

RESPONSABLE	PROGRAMA SECRETARÍA	SUBPROGRAMA	LINEA BASE	META	INDICADORES	OBJETIVO DE DESARROLLO SOSTENIBLE
CULTURA	PATRIMONIO CULTURAL	CREACIÓN DE LA SALA DE MUSEO DE MEMORIA HISTORICA MUNICIPAL DE COTA EN CONJUNTO CON LAS ESCUELAS DE FORMACIÓN ARTISTICA Y CULTURAL, COMUNIDAD INDIGENA, ARTESANOS, ENTRE OTROS.	no existen salas de museo en cota	BRINDAR 4 ESPACIOS DE OBSERVACIÓN DEL PATRIMONIO CULTURAL PARA EL HABITANTE Y TURISTAS DEL MUNICIPIO DE COTA	NO DE SALAS FUNCIONANDO/META	Objetivo 11: Lograr que las ciudades y los asentamientos humanos sean inclusivos, seguros, resilientes y sostenibles.
CULTURA	PATRIMONIO CULTURAL	DIVULGACIÓN DE LA RIQUEZA CULTURAL EN MEDIOS DIGITALES Y FÍSICOS QUE PERMITAN LA EXTENSIÓN Y PROMOCIÓN DE LA SECRETARÍA DE CULTURA COTA	no se tiene registro	TENER 3400 VISITAS SEMANALES EN UN MEDIO VIRTUAL DE DIVULGACIÓN DE ADMINISTRACIÓN DE LA SECRETARÍA.	NO. DE VISITAS SEMANALES A LA PÁGINA/ META	Objetivo 11: Lograr que las ciudades y los asentamientos humanos sean inclusivos, seguros, resilientes y sostenibles.

FUENTE: Administración Municipal - Elaboración: Otálora Consultores



CONCEJO MUNICIPAL DE COTA

CUNDINAMARCA COLOMBIA

23.6 PROGRAMA - ALIMENTACIÓN ESCOLAR COTA

Objetivo estratégico del programa: El Programa busca suministrar asistencia alimentaria a los beneficiarios de los diferentes programas de la Secretaría de Desarrollo Social y los niños (as) de los jardines, y colegios públicos del municipio contribuyendo a garantizar el derecho a la alimentación adecuada, nutritiva y saludable y el bienestar y calidad de vida.

Tabla 121 Alimentación Escolar Cota

Líneas Estratégicas Plan de gobierno

Desarrollo Social y Calidad de Vida

RESPONSABLE	PROGRAMA SECRETARÍA	SUBPROGRAMA	LINEA BASE	META	INDICADORES	OBJETIVO DE DESARROLLO SOSTENIBLE
DESARROLLO SOCIAL	ALIMENTACIÓN ESCOLAR COTA	ASISTENCIA ALIMENTARIA ALMUERZOS - A LA POBLACIÓN ESCOLAR PRIMARIA Y BACHILLERATO	100% de estudiantes con alimentación escolar	ENTREGAR ALMUERZOS AL 100% DE LOS ESTUDIANTES MATRICULADOS, ANUALMENTE.	NÚMERO DE ALMUERZOS ENTREGADOS / META	Objetivo 2: Poner fin al hambre, lograr la seguridad alimentaria y la mejora de la nutrición y promover la agricultura sostenible.
DESARROLLO SOCIAL	ALIMENTACIÓN ESCOLAR COTA	ASISTENCIA ALIMENTARIA REFRIGERIOS - A LA POBLACIÓN DE BACHILLERATO	100% de estudiantes matriculados en bachillerato	ENTREGAR REFRIGERIOS AL 100 % DE ESTUDIANTES DE BACHILLERATO MATRICULADOS EN INSTITUCIONES PÚBLICAS, ANUALMENTE.	NÚMERO DE REFRIGERIOS ENTREGADOS/ META	Objetivo 2: Poner fin al hambre, lograr la seguridad alimentaria y la mejora de la nutrición y promover la agricultura sostenible.

FUENTE: Administración Municipal - Elaboración: Otálora Consultores



CONCEJO MUNICIPAL DE COTA

CUNDINAMARCA COLOMBIA

23.7 PROGRAMA - FAMILIAS EMPODERADAS

Objetivo estratégico del programa: Contribuir en una vida más digna e incluyente de las familias del municipio de Cota, mediante la Estrategia Red Unidos y Familias en Acción, como estrategias presidenciales de Promoción y Prevención para el fortalecimiento familiar.

Tabla 122 Familias Empoderadas

Líneas Estratégicas Plan de gobierno

Desarrollo Social y Calidad de Vida

RESPONSABLE	PROGRAMA SECRETARÍA	SUBPROGRAMA	LINEA BASE	META	INDICADORES	OBJETIVO DE DESARROLLO SOSTENIBLE
DESARROLLO SOCIAL	FAMILIAS EMPODERADAS	INCENTIVOS A LA POBLACIÓN CAPACITADA EN PROYECTOS DE EMPRENDIMIENTO	no existen familias capacitadas en emprendimiento	ENTREGAR INCENTIVOS A LAS FAMILIAS TITULARES CAPACITADAS	NUMERO DE TITULARES BENEFICIADOS /META	Objetivo 3: Garantizar una vida sana y promover el bienestar para todos en todas las edades.

FUENTE: Administración Municipal - Elaboración: Otálora Consultores



CONCEJO MUNICIPAL DE COTA

CUNDINAMARCA COLOMBIA

23.8 PROGRAMA - HACIA LA SEGURIDAD ALIMENTARIA

Objetivo estratégico del programa: Promover una producción agrícola sostenible para guiar a la región hacia la seguridad alimentaria

Tabla 123 Hacia La Seguridad Alimentaria

Líneas Estratégicas Plan de gobierno		Desarrollo Social y Calidad de Vida				
RESPONSABLE	PROGRAMA SECRETARÍA	SUBPROGRAMA	LINEA BASE	META	INDICADORES	OBJETIVO DE DESARROLLO SOSTENIBLE
DESARROLLO SOCIAL	HACIA LA SEGURIDAD ALIMENTARIA	APOYO NUTRICIONAL - ALMUERZOS AL ADULTO MAYOR	100 adultos mayores en condición de vulnerabilidad alta.	BENEFICIAR A 100 ADULTOS MAYORES, DIARIAMENTE, EN CONDICIÓN DE VULNERABILIDAD ALTA, CADA AÑO.	TOTAL DE ADULTOS MAYORES BENEFICIADOS ANUALMENTE/ META	Objetivo 2: Poner fin al hambre, lograr la seguridad alimentaria y la mejora de la nutrición y promover la agricultura sostenible.
DESARROLLO SOCIAL	HACIA LA SEGURIDAD ALIMENTARIA	APOYO NUTRICIONAL REFRIGERIOS A NIÑOS Y NIÑAS DE JARDINES (7 MESES - 5 AÑOS)	350 niños de primera infancia inscritos en los jardines (cambio)	BENEFICIAR AL 100% DE LOS NIÑOS Y NIÑAS DE PRIMERA INFANCIA INSCRITOS, CON COMPLEMENTO NUTRICIONAL TIPO ALMUERZO, DIARIAMENTE, CADA AÑO.	NÚMERO DE NIÑOS Y NIÑAS BENEFICIADOS/ NÚMERO DE NIÑOS Y NIÑAS INSCRITOS	Objetivo 2: Poner fin al hambre, lograr la seguridad alimentaria y la mejora de la nutrición y promover la agricultura sostenible.



CONCEJO MUNICIPAL DE COTA

CUNDINAMARCA COLOMBIA

Líneas Estratégicas Plan de gobierno

Desarrollo Social y Calidad de Vida

RESPONSABLE	PROGRAMA SECRETARÍA	SUBPROGRAMA	LINEA BASE	META	INDICADORES	OBJETIVO DE DESARROLLO SOSTENIBLE
DESARROLLO SOCIAL	HACIA LA SEGURIDAD ALIMENTARIA	APOYO NUTRICIONAL - REFRIGERIOS AL ADULTO MAYOR	250 adultos mayores en condición vulnerabilidad alta y media	BENEFICIAR A 250 ADULTOS MAYORES, DIARIAMENTE, EN CONDICIÓN DE VULNERABILIDAD ALTA, CADA AÑO.	TOTAL DE ADULTOS MAYORES BENEFICIADOS ANUALMENTE/ META	Objetivo 2: Poner fin al hambre, lograr la seguridad alimentaria y la mejora de la nutrición y promover la agricultura sostenible.
DESARROLLO SOCIAL	HACIA LA SEGURIDAD ALIMENTARIA	APOYO NUTRICIONAL - ALMUERZOS A LA POBLACIÓN EN CONDICIÓN DE DISCAPACIDAD	136 personas en condición de discapacidad registradas en la administración municipal.	BENEFICIAR A 60 USUARIOS EN CONDICIÓN DE DISCAPACIDAD Y REGISTRADOS EN RENACER, DIARIAMENTE, CON ALMUERZOS, CADA AÑO.	TOTAL DE USUARIOS DEL PROGRAMA BENEFICIADOS ANUALMENTE/ META	Objetivo 2: Poner fin al hambre, lograr la seguridad alimentaria y la mejora de la nutrición y promover la agricultura sostenible.
DESARROLLO SOCIAL	HACIA LA SEGURIDAD ALIMENTARIA	APOYO NUTRICIONAL ALMUERZOS A LOS NIÑOS Y NIÑAS DE LOS JARDINES (7 MESES - 5 AÑOS)	350 niños de primera infancia inscritos en los jardines (cambio)	BENEFICIAR AL 100% DE LOS NIÑOS Y NIÑAS DE PRIMERA INFANCIA INSCRITOS, CON COMPLEMENTO NUTRICIONAL TIPO ALMUERZO, DIARIAMENTE, CADA AÑO.	NÚMERO DE NIÑOS Y NIÑAS BENEFICIADOS/ NÚMERO DE NIÑOS Y NIÑAS INSCRITOS	Objetivo 2: Poner fin al hambre, lograr la seguridad alimentaria y la mejora de la nutrición y promover la agricultura sostenible.



CONCEJO MUNICIPAL DE COTA

CUNDINAMARCA COLOMBIA

Líneas Estratégicas Plan de gobierno

Desarrollo Social y Calidad de Vida

RESPONSABLE	PROGRAMA SECRETARÍA	SUBPROGRAMA	LINEA BASE	META	INDICADORES	OBJETIVO DE DESARROLLO SOSTENIBLE
DESARROLLO SOCIAL	HACIA LA SEGURIDAD ALIMENTARIA	APOYO NUTRICIONAL - REFRIGERIOS A LA POBLACIÓN EN CONDICIÓN DE DISCAPACIDAD	136 personas en condición de discapacidad registradas en la administración municipal.	BENEFICIAR A 60 PERSONAS, DIARIAMENTE, EN CONDICIÓN DE DISCAPACIDAD Y REGISTRADOS EN RENACER, CADA AÑO.	TOTAL DE USUARIOS DEL PROGRAMA BENEFICIADOS ANUALMENTE/ META	Objetivo 2: Poner fin al hambre, lograr la seguridad alimentaria y la mejora de la nutrición y promover la agricultura sostenible.
DESARROLLO SOCIAL	HACIA LA SEGURIDAD ALIMENTARIA	DOTACIÓN RESTAURANTES	22 jardines en funcionamiento	DOTAR 22 RESTAURANTES PARA GARANTIZAR UN FUNCIONAMIENTO ADECUADO DE LOS RESTAURANTES ESCOLARES Y JARDINES, ANUALMENTE	TOTAL DE RESTAURANTES DOTADOS ANUALMENTE/ META	Objetivo 2: Poner fin al hambre, lograr la seguridad alimentaria y la mejora de la nutrición y promover la agricultura sostenible.
DESARROLLO SOCIAL	HACIA LA SEGURIDAD ALIMENTARIA	RACIONES PARA PREPARAR (MERCADOS) ADULTOS MAYORES INSCRITOS EN EL PROGRAMA	800 adultos mayores en condición de vulnerabilidad media, en el cuatrienio	BENEFICIAR A 650 ADULTOS MAYORES CON UN SERVICIO DE COMPLEMENTO ALIMENTARIO INTEGRAL, MENSUALMENTE, CADA AÑO.	TOTAL DE MERCADOS ENTREGADOS ANUALMENTE/META	Objetivo 2: Poner fin al hambre, lograr la seguridad alimentaria y la mejora de la nutrición y promover la agricultura sostenible.



CONCEJO MUNICIPAL DE COTA

CUNDINAMARCA COLOMBIA

Líneas Estratégicas Plan de gobierno

Desarrollo Social y Calidad de Vida

RESPONSABLE	PROGRAMA SECRETARÍA	SUBPROGRAMA	LINEA BASE	META	INDICADORES	OBJETIVO DE DESARROLLO SOSTENIBLE
DESARROLLO SOCIAL	HACIA LA SEGURIDAD ALIMENTARIA	RACIONES PARA PREPARAR (MERCADOS) BENEFICIARIOS MUJER EQUIDAD Y GENERO Y VICTIMAS DEL CONFLICTO ARMADO. (260: MUJER EQUIDAD 150; VCA; 110)	2.580 apoyos nutricionales anuales	BENEFICIAR A LA POBLACIÓN DE LOS PROGRAMAS DE MUJER Y EQUIDAD DE GÉNERO Y VÍCTIMAS DE CONFLICTO ARMADO CON UN SERVICIO DE COMPLEMENTO ALIMENTARIO INTEGRAL DE 2.600 MERCADOS ANUALES	TOTAL DE MERCADOS ENTREGADOS ANUALMENTE/META	Objetivo 2: Poner fin al hambre, lograr la seguridad alimentaria y la mejora de la nutrición y promover la agricultura sostenible.
DESARROLLO SOCIAL	HACIA LA SEGURIDAD ALIMENTARIA	RACIONES PARA PREPARAR (MERCADOS) ESTRATEGIA RED UNIDOS	230 beneficiarios con 2 entregas de la estrategia red unidos	BENEFICIAR A 230 NÚCLEOS FAMILIARES CON 12 ENTREGAS CADA AÑO.	TOTAL DE MERCADOS ENTREGADOS ANUALMENTE/META	Objetivo 2: Poner fin al hambre, lograr la seguridad alimentaria y la mejora de la nutrición y promover la agricultura sostenible.
DESARROLLO SOCIAL	HACIA LA SEGURIDAD ALIMENTARIA	RACIONES PARA PREPARAR (MERCADOS) POBLACIÓN EN CONDICIÓN DE DISCAPACIDAD	136 personas en condición de discapacidad registradas en la administración municipal.	BENEFICIAR A 60 PERSONAS EN CONDICIÓN DE DISCAPACIDAD Y REGISTRADOS EN RENACER, MENSUALMENTE, CADA AÑO.	TOTAL DE MERCADOS ENTREGADOS ANUALMENTE/META	Objetivo 2: Poner fin al hambre, lograr la seguridad alimentaria y la mejora de la nutrición y promover la agricultura sostenible.



CONCEJO MUNICIPAL DE COTA

CUNDINAMARCA COLOMBIA

Líneas Estratégicas Plan de gobierno

Desarrollo Social y Calidad de Vida

RESPONSABLE	PROGRAMA SECRETARÍA	SUBPROGRAMA	LINEA BASE	META	INDICADORES	OBJETIVO DE DESARROLLO SOSTENIBLE
DESARROLLO SOCIAL	HACIA LA SEGURIDAD ALIMENTARIA	SUPERVISIÓN RESTAURANTES (33 CÁMARAS)	no existen cámaras instaladas	INSTALAR EN 22 RESTAURANTES UN SISTEMA DE SUPERVISIÓN POR CÁMARAS	TOTAL DE RESTAURANTES CON SUPERVISIÓN/ LA META	Objetivo 2: Poner fin al hambre, lograr la seguridad alimentaria y la mejora de la nutrición y promover la agricultura sostenible.

FUENTE: Administración Municipal - Elaboración: Otálora Consultores



CONCEJO MUNICIPAL DE COTA

CUNDINAMARCA COLOMBIA

23.9 PROGRAMA - MUJER Y EQUIDAD DE GÉNERO

Objetivo estratégico del programa: El programa Mujer y Equidad de Género reúne a todas las mujeres y hombres cabezas de hogar que se encuentran en condiciones socioeconómicas desfavorables y necesitan de una ayuda mensual para el bienestar de sus familias.

Tabla 124 Mujer y Equidad de Género

Líneas Estratégicas Plan de gobierno

Desarrollo Social y Calidad de Vida

RESPONSABLE	PROGRAMA SECRETARÍA	SUBPROGRAMA	LINEA BASE	META	INDICADORES	OBJETIVO DE DESARROLLO SOSTENIBLE
DESARROLLO SOCIAL	MUJER Y EQUIDAD DE GENERO	APOYO A LA MUJER COTENSE (CAMBIO)	no existen para el empoderamiento de la mujer	REALIZAR DOS PROYECTOS PARA EL EMPODERAMIENTO DE LA MUJER	NÚMERO DE PROYECTOS EJECUTADOS / META	Objetivo 5: Lograr la igualdad entre los géneros y empoderar a todas las mujeres y las niñas.
DESARROLLO SOCIAL	MUJER Y EQUIDAD DE GENERO	CELEBRACIÓN DE DÍA DE LA NO VIOLENCIA CONTRA LA MUJER	no se hacia en años anteriores	CELEBRAR EL DÍA DE LA NO VIOLENCIA CONTRA LA MUJER A 3.000 MUJERES ANUALMENTE	NÚMERO DE MUJERES ASISTENTES ANUALMENTE/ META	Objetivo 5: Lograr la igualdad entre los géneros y empoderar a todas las mujeres y las niñas.
DESARROLLO SOCIAL	MUJER Y EQUIDAD DE GENERO	CELEBRACIÓN DEL DÍA DE LA MADRE	2500 madres asistentes en años anteriores	CELEBRAR EL DÍA DE LA MADRE A 3000 MADRES ANUALMENTE	NÚMERO DE MADRES ASISTENTES AL EVENTO/ META	Objetivo 5: Lograr la igualdad entre los géneros y empoderar a todas las mujeres y las niñas.



CONCEJO MUNICIPAL DE COTA

CUNDINAMARCA COLOMBIA

Líneas Estratégicas Plan de gobierno

Desarrollo Social y Calidad de Vida

RESPONSABLE	PROGRAMA SECRETARÍA	SUBPROGRAMA	LINEA BASE	META	INDICADORES	OBJETIVO DE DESARROLLO SOSTENIBLE
DESARROLLO SOCIAL	MUJER Y EQUIDAD DE GENERO	EMPODERAMIENTO DE LA MUJER	no se están ofreciendo capacitaciones de refuerzo social.	BRINDAR 600 CAPACITACIONES, EN EL CUATRIENIO, SOBRE EL FORTALECIMIENTO DE LAS FAMILIAS A PARTIR DEL EMPODERAMIENTO DE LAS MUJERES Y SU PARTICIPACIÓN PLENA TANTO EN LA VIDA ECONÓMICA COMO EN OTROS SECTORES EN DONDE ESTAS HAGAN PARTE	NÚMERO DE MUJERES ASISTENTES A LAS CAPACITACIONES ANUALMENTE / META	Objetivo 5: Lograr la igualdad entre los géneros y empoderar a todas las mujeres y las niñas.
DESARROLLO SOCIAL	MUJER Y EQUIDAD DE GENERO	GENERACIÓN DE UNA POLÍTICA PÚBLICA DE MUJER Y EQUIDAD DE GENERO	no existe política pública	CREAR UNA POLÍTICA PÚBLICA DE MUJER Y EQUIDAD DE GENERO	POLÍTICA PÚBLICA ELABORADA/ META	Objetivo 5: Lograr la igualdad entre los géneros y empoderar a todas las mujeres y las niñas.

FUENTE: Administración Municipal - Elaboración: Otálora Consultores



CONCEJO MUNICIPAL DE COTA

CUNDINAMARCA COLOMBIA

23.10 PROGRAMA - POBLACIÓN EN CONDICIÓN DE DISCAPACIDAD

Objetivo estratégico del programa: Asegurar la atención integral de las personas en condición de discapacidad, ampliando la calidad y COBERTURA del servicio profesional terapéutico y mejorando los recursos físicos y humanos.

Tabla 125 Población En Condición De Discapacidad

Líneas Estratégicas Plan de gobierno

Desarrollo Social y Calidad de Vida

RESPONSABLE	PROGRAMA SECRETARÍA	SUBPROGRAMA	LINEA BASE	META	INDICADORES	OBJETIVO DE DESARROLLO SOSTENIBLE
DESARROLLO SOCIAL	POBLACIÓN EN CONDICIÓN DE DISCAPACIDAD	AMPLIACION INFRAESTRUCTURA RENACER	607 m2 de infraestructura habilitada en las instalaciones de renacer	MEJORAMIENTO DE INFRAESTRUCTURA DEL CENTRO RENACER A 807 METROS CUADRADOS EN EL CUATRIENIO	METROS CUADRADOS CONSTRUIDOS HABILITADOS/ META	Objetivo 8: Promover el crecimiento económico sostenido, inclusivo y sostenible, el empleo pleno y productivo y el trabajo decente para todos.
DESARROLLO SOCIAL	POBLACIÓN EN CONDICIÓN DE DISCAPACIDAD	DIA BLANCO	no existe celebración del día blanco	CELEBRAR DEL DÍA BLANCO A 700 USUARIOS ANUALMENTE	TOTAL DE USUARIOS QUE ASISTAN AL EVENTO ANUALMENTE / META	Objetivo 8: Promover el crecimiento económico sostenido, inclusivo y sostenible, el empleo pleno y productivo y el trabajo decente para todos.



CONCEJO MUNICIPAL DE COTA

CUNDINAMARCA COLOMBIA

Líneas Estratégicas Plan de gobierno

Desarrollo Social y Calidad de Vida

RESPONSABLE	PROGRAMA SECRETARÍA	SUBPROGRAMA	LINEA BASE	META	INDICADORES	OBJETIVO DE DESARROLLO SOSTENIBLE
DESARROLLO SOCIAL	POBLACION EN CONDICIÓN DE DISCAPACIDAD	INCLUSION LABORAL (CAMBIO \$)	no existen estrategias de inclusión laboral para la población discapacitada	GARANTIZAR EN EL CUATRIENIO LA INCLUSIÓN DE 20 USUARIOS AL MERCADO LABORAL	TOTAL DE PERSONAS INCLUIDAS AL MERCADO LABORAL/META	Objetivo 10. Reducir la desigualdad en y entre los países
DESARROLLO SOCIAL	POBLACIÓN EN CONDICIÓN DE DISCAPACIDAD	POLITICA PUBLICA	no existe política pública de discapacidad	CREAR LA POLÍTICA PUBLICA DE DISCAPACIDAD	ELABORACIÓN DE LA POLÍTICA PÚBLICA/ META	Objetivo 10. Reducir la desigualdad en y entre los países
DESARROLLO SOCIAL	POBLACIÓN EN CONDICIÓN DE DISCAPACIDAD	SALIDA PEDAGOGICA	no existe registro de salidas para la población discapacitada	BENEFICIAR A 60 USUARIOS DEL PROGRAMA CON UNA SALIDA PEDAGÓGICA CADA AÑO	TOTAL DE USUARIOS BENEFICIADOS CON LA SALIDA/ META	Objetivo 8: Promover el crecimiento económico sostenido, inclusivo y sostenible, el empleo pleno y productivo y el trabajo decente para todos.
DESARROLLO SOCIAL	POBLACIÓN EN CONDICIÓN DE DISCAPACIDAD	SERVICIOS EQUINOTERAPIA	no existen beneficiarios de programas de equinoterapias	BENEFICIAR A 60 USUARIOS FOCALIZADOS CON PROGRAMAS DE EQUINOTERAPIA, CADA AÑO.	TOTAL DE USUARIOS QUE UTILICEN EL SERVICIO/ META	Objetivo 8: Promover el crecimiento económico sostenido, inclusivo y sostenible, el empleo pleno y productivo y el trabajo decente para todos.



CONCEJO MUNICIPAL DE COTA

CUNDINAMARCA COLOMBIA

Líneas Estratégicas Plan de gobierno

Desarrollo Social y Calidad de Vida

RESPONSABLE	PROGRAMA SECRETARÍA	SUBPROGRAMA	LINEA BASE	META	INDICADORES	OBJETIVO DE DESARROLLO SOSTENIBLE
DESARROLLO SOCIAL	POBLACION EN CONDICIÓN DE DISCAPACIDAD	SERVICIOS HIDROTERAPIA	no existen programas de hidroterapia	BENEFICIAR A 60 USUARIOS DEL PROGRAMA CON UN CONVENIO DE HIDROTERAPIA ANUALMENTE	TOTAL DE USUARIOS QUE UTILICEN EL SERVICIO/META	Objetivo 8: Promover el crecimiento económico sostenido, inclusivo y sostenible, el empleo pleno y productivo y el trabajo decente para todos.
DESARROLLO SOCIAL	POBLACIÓN EN CONDICIÓN DE DISCAPACIDAD	SUBSIDIOS MONETARIOS	no existen subsidios para familias con integrantes en condición de discapacidad	ENTREGAR A 100 FAMILIAS MENSUALMENTE SUBSIDIOS MONETARIOS, CADA AÑO.	TOTAL DE FAMILIAS EN CONDICIÓN DE VULNERABILIDAD CON SUBSIDIOS/META	Objetivo 10. Reducir la desigualdad en y entre los países
DESARROLLO SOCIAL	POBLACIÓN EN CONDICIÓN DE DISCAPACIDAD	TRANSPORTE PARA LOS NIÑOS Y NIÑAS	34 usuarios transportados	BENEFICIAR A 100 USUARIOS ANUALMENTE DEL PROGRAMA CON TRANSPORTE A LAS DIFERENTES ACTIVIDADES PROGRAMADAS	NÚMERO DE BENEFICIARIOS/META	Objetivo 8: Promover el crecimiento económico sostenido, inclusivo y sostenible, el empleo pleno y productivo y el trabajo decente para todos.
DESARROLLO SOCIAL	POBLACIÓN EN CONDICIÓN DE DISCAPACIDAD	UNIFORMES INSTITUCIONALES	60 niños y niñas en condición de discapacidad beneficiarios de uniformes institucionales	BENEFICIAR A 100 NIÑOS Y NIÑAS EN CONDICIÓN DE DISCAPACIDAD, CON LA COMPRA DE SUDADERAS CADA AÑO	TOTAL NIÑOS Y NIÑAS EN CONDICIÓN DE DISCAPACIDAD, BENEFICIADOS CON SUDADERAS/META	Objetivo 8: Promover el crecimiento económico sostenido, inclusivo y sostenible, el empleo pleno y productivo y el trabajo decente para todos.



CONCEJO MUNICIPAL DE COTA

CUNDINAMARCA COLOMBIA

FUENTE: Administración Municipal - Elaboración: Otálora Consultores



CONCEJO MUNICIPAL DE COTA

CUNDINAMARCA COLOMBIA

23.11 PROGRAMA - PRIMERA INFANCIA

Objetivo estratégico del programa: Ofrecer a las niñas y los niños entre 8 meses y 5 años que adquieran y desarrollen habilidades cognitivas y sociales, culturales y

deportivas, ciudadanas y ambientales, afectivas y de participación, protección y respeto a la integridad de la vida y la diferencia.

Tabla 126 Primera Infancia

Líneas Estratégicas Plan de gobierno

Desarrollo Social y Calidad de Vida

RESPONSABLE	PROGRAMA SECRETARÍA	SUBPROGRAMA	LINEA BASE	META	INDICADORES	OBJETIVO DE DESARROLLO SOSTENIBLE
DESARROLLO SOCIAL	PRIMERA INFANCIA	AMPLIACIÓN DE COBERTURA	655 niños y niñas beneficiados por el programa	BENEFICIAR A 200 NIÑOS MÁS, CON LA CONSTRUCCIÓN DE DOS JARDINES NUEVOS. 855 EN TOTAL, ANUALMENTE.	NÚMERO DE NIÑOS BENEFICIADOS / LINEA BASE + META	Objetivo 3: Garantizar una vida sana y promover el bienestar para todos en todas las edades.
DESARROLLO SOCIAL	PRIMERA INFANCIA	CAPACITACIÓN A FAMILIAS "ESCUELA DE PADRES"	no existe capacitación para padres de familia	BENEFICIAR A 800 FAMILIAS DEL PROGRAMA CON CAPACITACIONES, EN EL CUATRIENIO	NÚMERO DE FAMILIAS BENEFICIADAS/ META	Objetivo 3: Garantizar una vida sana y promover el bienestar para todos en todas las edades.
DESARROLLO SOCIAL	PRIMERA INFANCIA	CAPACITACIÓN RECURSO HUMANO	no hay registros de capacitación a los agentes educativas	CAPACITAR A 100 AGENTES EDUCATIVAS EN ATENCIÓN INTEGRAL A LA PRIMERA INFANCIA,	NÚMERO DE AGENTES EDUCATIVAS ASISTENTES A LA SALIDA/ LA META	Objetivo 3: Garantizar una vida sana y promover el bienestar para todos en todas las edades.



CONCEJO MUNICIPAL DE COTA

CUNDINAMARCA COLOMBIA

Líneas Estratégicas Plan de gobierno

Desarrollo Social y Calidad de Vida

RESPONSABLE	PROGRAMA SECRETARÍA	SUBPROGRAMA	LINEA BASE	META	INDICADORES	OBJETIVO DE DESARROLLO SOSTENIBLE
				DURANTE EL CUATRIENIO.		
DESARROLLO SOCIAL	PRIMERA INFANCIA	CELEBRACIÓN AGUINALDO	6.100 niños y niñas	CELEBRAR UN AGUINALDO NAVIDEÑO, CADA AÑO, A 6.100 NIÑOS Y NIÑAS	TOTAL DE NIÑOS Y NIÑAS ASISTENTES/ META	Objetivo 3: Garantizar una vida sana y promover el bienestar para todos en todas las edades.
DESARROLLO SOCIAL	PRIMERA INFANCIA	CELEBRACIÓN DEL DÍA DEL NIÑO	3.000 niños y niñas beneficiados en 2015 con la celebración	BENEFICIAR A 3500 NIÑOS Y NIÑAS DEL MUNICIPIO, ANUALMENTE, CON LA CELEBRACIÓN DEL DÍA DEL NIÑO	TOTAL DE NIÑOS Y NIÑAS DE 0- 12 AÑOS ASISTENTES AL EVENTO/ META	Objetivo 3: Garantizar una vida sana y promover el bienestar para todos en todas las edades.
DESARROLLO SOCIAL	PRIMERA INFANCIA	CELEBRACIÓN DEL DÍA DULCE	4000 niños y niñas	CELEBRAR EL DÍA DULCE A 4.500 NIÑOS Y NIÑAS DEL MUNICIPIO, ANUALMENTE.	TOTAL DE NIÑOS Y NIÑAS ASISTENTES / META	Objetivo 3: Garantizar una vida sana y promover el bienestar para todos en todas las edades.
DESARROLLO SOCIAL	PRIMERA INFANCIA	DOTACIÓN DE LOS JARDINES	15 jardines con necesidad de dotación	DOTAR 17 JARDINES DURANTE EL CUATRIENIO	NÚMERO DE JARDINES DOTADOS/ META	Objetivo 3: Garantizar una vida sana y promover el bienestar para todos en todas las edades.



CONCEJO MUNICIPAL DE COTA

CUNDINAMARCA COLOMBIA

Líneas Estratégicas Plan de gobierno

Desarrollo Social y Calidad de Vida

RESPONSABLE	PROGRAMA SECRETARÍA	SUBPROGRAMA	LINEA BASE	META	INDICADORES	OBJETIVO DE DESARROLLO SOSTENIBLE
DESARROLLO SOCIAL	PRIMERA INFANCIA	PARQUES INFANTILES	no existen parques infantiles funcionales	COMPRAR E INSTALAR 13 PARQUES INFANTILES FUNCIONALES, EN EL CUATRIENIO	TOTAL PARQUES FUNCIONANDO / META	Objetivo 3: Garantizar una vida sana y promover el bienestar para todos en todas las edades.
DESARROLLO SOCIAL	PRIMERA INFANCIA	SUPERVISIÓN JARDINES (50 CÁMARAS)	no existe supervisión por cámaras en los jardines	PONER EN FUNCIONAMIENTO UN SISTEMA DE SUPERVISIÓN POR CÁMARAS, EN 17 JARDINES.	TOTAL JARDINES CON SUPERVISIÓN/ LA META	Objetivo 3: Garantizar una vida sana y promover el bienestar para todos en todas las edades.
DESARROLLO SOCIAL	PRIMERA INFANCIA	UNIFORMES INSTITUCIONALES	655 niños y niñas beneficiados por el programa	BENEFICIAR A 855 NIÑOS Y NIÑAS CON LA COMPRA DE SUDADERAS CADA AÑO.	TOTAL DE SUDADERAS ENTREGADAS/ META	Objetivo 3: Garantizar una vida sana y promover el bienestar para todos en todas las edades.

FUENTE: Administración Municipal - Elaboración: Otálora Consultores



CONCEJO MUNICIPAL DE COTA

CUNDINAMARCA COLOMBIA

23.12 PROGRAMA - PROGRAMA ADULTO MAYOR

Objetivo estratégico del programa: Fortalecer la atención integral a los adultos mayores del municipio de Cota Cundinamarca, a través del fomento de estilos de vida saludables, programas específicos de promoción y prevención, subsidios monetarios, asistencia alimentaria y ocio e igualdad de oportunidades, teniendo en cuenta un enfoque diferencial, para garantizar su desarrollo sistémico.

Tabla 127 Programa Adulto Mayor

Líneas Estratégicas Plan de gobierno

Desarrollo Social y Calidad de Vida

RESPONSABLE	PROGRAMA SECRETARÍA	SUBPROGRAMA	LINEA BASE	META	INDICADORES	OBJETIVO DE DESARROLLO SOSTENIBLE
DESARROLLO SOCIAL	PROGRAMA ADULTO MAYOR	IMPLEMENTACION Y PUESTA EN MARCHA DEL UN HOGAR GERIÁTRICO	no existe hogar geriátrico	PRESTAR SERVICIO DE UN HOGAR GERIÁTRICO A 20 ADULTOS MAYORES IDENTIFICADOS EN CONDICIONES DE ABANDONO Y VULNERABILIDAD EN EL MUNICIPIO, CADA AÑO.	TOTAL DE ADULTOS MAYORES ATENDIDOS EN EL HOGAR GERIÁTRICO/META	Objetivo 3: Garantizar una vida sana y promover el bienestar para todos en todas las edades.
DESARROLLO SOCIAL	PROGRAMA ADULTO MAYOR	SERVICIO DE TRANSPORTE	100 adultos mayores transportados diariamente.	BENEFICIAR A 300 ADULTOS MAYORES DIARIAMENTE, CON EL TRANSPORTE DE TRASLADO A LA CASA DEL ABUELO.	TOTAL DE POBLACIÓN TRANSPORTADA DIARIAMENTE/META	Objetivo 3: Garantizar una vida sana y promover el bienestar para todos en todas las edades.



CONCEJO MUNICIPAL DE COTA

CUNDINAMARCA COLOMBIA

Líneas Estratégicas Plan de gobierno

Desarrollo Social y Calidad de Vida

RESPONSABLE	PROGRAMA SECRETARÍA	SUBPROGRAMA	LINEA BASE	META	INDICADORES	OBJETIVO DE DESARROLLO SOSTENIBLE
DESARROLLO SOCIAL	PROGRAMA ADULTO MAYOR	ADULTOS MAYORES FELICES Y SALUDABLES	500 adultos mayores beneficiados	BENEFICIAR A 600 ADULTOS MAYORES ANUALMENTE CON UNA SALIDA RECREATIVA QUE TENGA UN ENFOQUE CULTURAL, LÚDICO Y DEPORTIVO.	NÚMERO DE ADULTOS MAYORES ASISTENTES A LA SALIDA / META	Objetivo 3: Garantizar una vida sana y promover el bienestar para todos en todas las edades.
DESARROLLO SOCIAL	PROGRAMA ADULTO MAYOR	CELEBRACIÓN DEL DÍA DE ADULTO MAYOR	500 adultos mayores asistentes a la celebración	CELEBRAR A 600 ADULTOS MAYORES ANUALMENTE LA CONMEMORACIÓN DEL ADULTO MAYOR CON UNA SALIDA PEDAGÓGICA	NÚMERO DE ADULTOS MAYORES ASISTENTES / META	Objetivo 3: Garantizar una vida sana y promover el bienestar para todos en todas las edades.
DESARROLLO SOCIAL	PROGRAMA ADULTO MAYOR	POLÍTICA PÚBLICA DEL ADULTO MAYOR	no existe política pública del adulto mayor	ELABORAR LA POLÍTICA PÚBLICA DEL ADULTO MAYOR	POLÍTICA PÚBLICA ELABORADA/ META	Objetivo 3: Garantizar una vida sana y promover el bienestar para todos en todas las edades.
DESARROLLO SOCIAL	PROGRAMA ADULTO MAYOR	SUDADERAS INSTITUCIONALES	700 adultos mayores beneficiados con sudaderas	BENEFICIAR A 700 ADULTOS MAYORES CON LA COMPRA DE	TOTAL DE SUDADERAS ENTREGADAS/ META	Objetivo 3: Garantizar una vida sana y promover el bienestar para todos en todas las edades.



CONCEJO MUNICIPAL DE COTA

CUNDINAMARCA COLOMBIA

Líneas Estratégicas Plan de gobierno

Desarrollo Social y Calidad de Vida

RESPONSABLE	PROGRAMA SECRETARÍA	SUBPROGRAMA	LINEA BASE	META	INDICADORES	OBJETIVO DE DESARROLLO SOSTENIBLE
				SUDADERAS CADA AÑO		
DESARROLLO SOCIAL	PROGRAMA ADULTO MAYOR	TALLERES Y CAPACITACIONES	no existe registro de capacitaciones en vida saludable para el adulto mayor	BENEFICIAR A 800 ADULTOS MAYORES CON DIFERENTES TALLERES Y CAPACITACIONES EN ASPECTOS PSICOSOCIALES Y HÁBITOS SALUDABLES DE VIDA, EN EL CUATRIENIO.	TOTAL DE ADULTOS MAYORES ASISTENTES A CAPACITACIONES Y TALLERES/ META	Objetivo 3: Garantizar una vida sana y promover el bienestar para todos en todas las edades.

FUENTE: Administración Municipal - Elaboración: Otálora Consultores



CONCEJO MUNICIPAL DE COTA

CUNDINAMARCA COLOMBIA

23.13 PROGRAMA - VICTIMAS DEL CONFLICTO ARMADO Y POBLACIÓN DESPLAZADA

Objetivo estratégico del programa: Brindar a la población víctima del conflicto armado y en condición de desplazamiento, un servicio que le permita el acceso a servicios de asistencia humanitaria básica, apoyo psicosocial, trabajo de acompañamiento y garantía en la gestión de sus derechos.

Tabla 128 Víctimas Del Conflicto Armado y Población Desplazada

Líneas Estratégicas Plan de gobierno

Desarrollo Social y Calidad de Vida

RESPONSABLE	PROGRAMA SECRETARÍA	SUBPROGRAMA	LINEA BASE	META	INDICADORES	OBJETIVO DE DESARROLLO SOSTENIBLE
DESARROLLO SOCIAL	VICTIMAS DEL CONFLICTO ARMADO	CELEBRACIÓN NAVIDEÑA	no se celebraba en años anteriores	CELEBRAR A 410 PERSONAS UNA CELEBRACIÓN NAVIDEÑA, CADA AÑO.	NÚMERO DE PERSONAS QUE ASISTEN A LA CELEBRACIÓN/META	Objetivo 16: Promover sociedades pacíficas e inclusivas para el desarrollo sostenible, facilitar el acceso a la justicia para todos y crear instituciones eficaces, responsables e inclusivas a todos los niveles.
DESARROLLO SOCIAL	VICTIMAS DEL CONFLICTO ARMADO	INCLUSIÓN DE VICTIMAS DEL CONFLICTO ARMADO EN PROGRAMAS MUNICIPALES.	solo un 70% estaba incluido en los programas de las alcaldía	GARANTIZAR LA INCLUSIÓN EN UN 100% DE LAS PERSONAS VICTIMAS DEL CONFLICTO ARMADO EN LOS PROGRAMAS QUE OFRECE EL MUNICIPIO., DURANTE LE CUATRIENIO	PORCENTAJE DE INCLUSIÓN DE LAS VCA EN LOS PROGRAMAS/ META	Objetivo 16: Promover sociedades pacíficas e inclusivas para el desarrollo sostenible, facilitar el acceso a la justicia para todos y crear instituciones eficaces, responsables e inclusivas a todos los niveles.



CONCEJO MUNICIPAL DE COTA

CUNDINAMARCA COLOMBIA

Líneas Estratégicas Plan de gobierno

Desarrollo Social y Calidad de Vida

RESPONSABLE	PROGRAMA SECRETARÍA	SUBPROGRAMA	LINEA BASE	META	INDICADORES	OBJETIVO DE DESARROLLO SOSTENIBLE
DESARROLLO SOCIAL	VICTIMAS DEL CONFLICTO ARMADO	KITS DE EMERGENCIA	en años anteriores, se entregaban 30, anuales.	ENTREGAR 100 KITS DE EMERGENCIA A LAS VÍCTIMAS DEL CONFLICTO ARMADO CADA AÑO	TOTAL DE KITS A ENTREGAR/META	Objetivo 16: Promover sociedades pacíficas e inclusivas para el desarrollo sostenible, facilitar el acceso a la justicia para todos y crear instituciones eficaces, responsables e inclusivas a todos los niveles.

FUENTE: Administración Municipal - Elaboración: Otálora Consultores



CONCEJO MUNICIPAL DE COTA

CUNDINAMARCA COLOMBIA

23.14 PROGRAMA - JUVENTUD Y PREVENCIÓN

Objetivo estratégico del programa: Fortalecer la red de apoyo social frente a la promoción, prevención y erradicación del consumo de sustancias psicoactivas en nuestros niños (as) y adolescentes del municipio Cota, y en la lucha para la erradicación del trabajo infantil, llevando un proceso constante de investigación e intervención durante todo el cuatrienio.

Tabla 129 Juventud Y Prevención

Líneas Estratégicas Plan de gobierno

Desarrollo Social y Calidad de Vida

RESPONSABLE	PROGRAMA SECRETARÍA	SUBPROGRAMA	LINEA BASE	META	INDICADORES	OBJETIVO DE DESARROLLO SOSTENIBLE
DESARROLLO SOCIAL	JUVENTUD Y PREVENCIÓN	FORTALECIMIENTO A LA RED DE APOYO SOCIAL SOBRE SPA	no hay acciones de fortalecimiento, diagnóstico para la red de apoyo social de spa	ELABORAR E IMPLEMENTAR UN PLAN DE ACCIÓN PARA EL FORTALECIMIENTO A LA RED DE APOYO SOCIAL FRENTE AL CONSUMO DE SUSTANCIAS PSICOACTIVAS EN EL CUATRIENIO.	PLAN DE ACCIÓN IMPLEMENTADO	Objetivo 3: Garantizar una vida sana y promover el bienestar para todos en todas las edades.

FUENTE: Administración Municipal - Elaboración: Otálora Consultores



CONCEJO MUNICIPAL DE COTA

CUNDINAMARCA COLOMBIA

23.15 PROGRAMA - CIENCIA, TECNOLOGÍA E INNOVACIÓN AL ALCANCE DE LA COMUNIDAD EN LA ERA DE LOS PROCESOS DE LA DIGITALIZACIÓN.

Objetivo estratégico del programa: Brindar acceso a las tecnologías de información y comunicaciones de las Instituciones Educativas Departamentales - I.E.D. Del municipio, mediante la adquisición, reacondicionamiento y mantenimiento de los recursos tecnológicos, promoviendo su uso y optimización para el aprovechamiento a través de la implementación de

Tabla 130 Ciencia, Tecnología e Innovación Al Alcance De La Comunidad En La Era De Los Procesos De La Digitalización.

Líneas Estratégicas Plan de gobierno

Desarrollo Social y Calidad de Vida

RESPONSABLE	PROGRAMA SECRETARÍA	SUBPROGRAMA	LINEA BASE	META	INDICADORES	OBJETIVO DE DESARROLLO SOSTENIBLE
EDUCACIÓN	CIENCIA, TECNOLOGÍA E INNOVACIÓN AL ALCANCE DE LA COMUNIDAD EN LA ERA DE LOS PROCESOS DE LA DIGITALIZACIÓN.	MANTENIMIENTO PREVENTIVO A LOS EQUIPOS, LAS REDES Y LA CONECTIVIDAD	250 equipos en funcionamiento	GARANTIZAR EL ÓPTIMO FUNCIONAMIENTO DEL 100 % DE LOS EQUIPOS DE COMPUTO DE LAS I.E.D. CADA AÑO	AULAS DIGITALES: # DE EQUIPOS FUNCIONANDO # TOTAL EQUIPOS EN EL MUNICIPIO.	Objetivo 4: Garantizar una educación inclusiva, equitativa y de calidad y promover oportunidades de aprendizaje durante toda la vida para todos.
EDUCACIÓN	CIENCIA, TECNOLOGÍA E INNOVACIÓN AL ALCANCE DE LA COMUNIDAD EN LA ERA DE LOS PROCESOS DE LA DIGITALIZACIÓN.	CONECTIVIDAD EN LAS I.E.D. MUNICIPALES	actualmente existen 9 i.e.d. con conectividad	GARANTIZAR LA CONECTIVIDAD EN LAS 11 SEDES EDUCATIVAS OFICIALES, EN EL CUATRIENIO	CONECTIVIDAD: # SEDES CON CONECTIVIDAD/# DE SEDES PROGRAMADAS.	Objetivo 4: Garantizar una educación inclusiva, equitativa y de calidad y promover oportunidades de aprendizaje durante toda la vida para todos.



CONCEJO MUNICIPAL DE COTA

CUNDINAMARCA COLOMBIA

Líneas Estratégicas Plan de gobierno

Desarrollo Social y Calidad de Vida

RESPONSABLE	PROGRAMA SECRETARÍA	SUBPROGRAMA	LINEA BASE	META	INDICADORES	OBJETIVO DE DESARROLLO SOSTENIBLE
EDUCACIÓN	CIENCIA, TECNOLOGÍA E INNOVACIÓN AL ALCANCE DE LA COMUNIDAD EN LA ERA DE LOS PROCESOS DE LA DIGITALIZACIÓN.	DESARROLLO VOCACIONAL DE LOS ESTUDIANTES DE LAS I.E.D.	265 estudiantes de 11 grado once en 2015	CONTINUAR ACCIONES DE ORIENTACIÓN, EXPLORACIÓN VOCACIONAL Y PROYECTO DE VIDA PARA EL 100% DE LOS ESTUDIANTES DE GRADO 11° DE LAS I.E.D. CADA AÑO.	ORIENTACIONAL VOCACIONAL: # DE ESTUDIANTES BENEFICIADOS DE ORIENTACIÓN Y EXPLORACIÓN VOCACIONAL / # TOTAL DE ESTUDIANTES EN GRADO 11.	Objetivo 4: Garantizar una educación inclusiva, equitativa y de calidad y promover oportunidades de aprendizaje durante toda la vida para todos.
EDUCACIÓN	CIENCIA, TECNOLOGÍA E INNOVACIÓN AL ALCANCE DE LA COMUNIDAD EN LA ERA DE LOS PROCESOS DE LA DIGITALIZACIÓN.	FORTALECIMIENTO DE LAS TIC	no existen estrategias didácticas para la implementación de tic's.	IMPLEMENTAR 1 ESTRATEGIA DIDÁCTICA, ANUAL, CON EL USO DE LA TIC'S PARA EL FORTALECIMIENTO DE COMPETENCIAS EN LA COMUNIDAD EDUCATIVA.	FORTALECIMIENTO DE LAS TIC: # DE ESTRATEGIAS IMPLEMENTADAS / META.	Objetivo 16: Promover sociedades pacíficas e inclusivas para el desarrollo sostenible, facilitar el acceso a la justicia para todos y crear instituciones eficaces, responsables e inclusivas a todos los niveles.



CONCEJO MUNICIPAL DE COTA

CUNDINAMARCA COLOMBIA

Líneas Estratégicas Plan de gobierno

Desarrollo Social y Calidad de Vida

RESPONSABLE	PROGRAMA SECRETARÍA	SUBPROGRAMA	LINEA BASE	META	INDICADORES	OBJETIVO DE DESARROLLO SOSTENIBLE
EDUCACIÓN	CIENCIA, TECNOLOGÍA E INNOVACIÓN AL ALCANCE DE LA COMUNIDAD EN LA ERA DE LOS PROCESOS DE LA DIGITALIZACIÓN.	PLATAFORMA WEB	no existe plataforma	DISEÑAR E IMPLEMENTAR UN SITIO WEB PARA LA SECRETARIA DE EDUCACIÓN CON INFORMACIÓN DE LA SECRETARÍA Y DATOS E INFORMACIÓN DEL SUBPROGRAMA NADI., ANUALMENTE.	SITIO WEB: % DE EJECUCIÓN DEL SITIO WEB FUNCIONANDO/ META.	Objetivo 4: Garantizar una educación inclusiva, equitativa y de calidad y promover oportunidades de aprendizaje durante toda la vida para todos.
EDUCACIÓN	CIENCIA, TECNOLOGÍA E INNOVACIÓN AL ALCANCE DE LA COMUNIDAD EN LA ERA DE LOS PROCESOS DE LA DIGITALIZACIÓN.	PROGRAMAS TECNOLÓGICOS	no existen instituciones tecnológicas	DOTAR Y DEJAR EN FUNCIONAMIENTO A LAS 2 INSTITUCIONES EDUCATIVAS OFICIALES CON UN PROGRAMA EDUCATIVO TECNOLÓGICO, EN EL CUATRIENIO	SOFTWARE EDUCATIVO: # I.E.D. CON SOFTWARE EDUCATIVO FUNCIONANDO / META.	Objetivo 4: Garantizar una educación inclusiva, equitativa y de calidad y promover oportunidades de aprendizaje durante toda la vida para todos.

FUENTE: Administración Municipal - Elaboración: Otálora Consultores



CONCEJO MUNICIPAL DE COTA

CUNDINAMARCA COLOMBIA

23.16 PROGRAMA - DERECHO AL ACCESO, PERMANENCIA E INCLUSIÓN EN TODOS LOS NIVELES EDUCATIVOS, TANTO EN EL SECTOR RURAL COMO URBANO (COMPARTIR EL CONOCIMIENTO CON LOS MEDIOS DE UNA NUEVA ERA DEL SABER).

Objetivo estratégico del programa: Garantizar el acceso y la permanencia en la educación mediante medios, herramientas y materiales pedagógicos que permitan lograr niveles de calidad y cobertura, para disminuir el índice de deserción con criterios de eficacia y eficiencia para la construcción de una Cota autónoma justa y democrática

Tabla 131 Derecho Al Acceso, Permanencia E Inclusión En Todos Los Niveles Educativos, Tanto En El Sector Rural Como Urbano

Líneas Estratégicas Plan de gobierno

Desarrollo Social y Calidad de Vida

RESPONSABLE	PROGRAMA SECRETARÍA	SUBPROGRAMA	LINEA BASE	META	INDICADORES	OBJETIVO DE DESARROLLO SOSTENIBLE
EDUCACIÓN	DERECHO AL ACCESO, PERMANENCIA E INCLUSIÓN EN TODOS LOS NIVELES EDUCATIVOS, TANTO EN EL SECTOR RURAL COMO URBANO (COMPARTIR EL CONOCIMIENTO CON LOS MEDIOS DE UNA NUEVA ERA DEL SABER).	BIBLIOTECA VIRTUAL	no existen biblioteca virtuales.	GESTIONAR 5 LICENCIAS DE BIBLIOTECA VIRTUAL DE APOYO PARA INVIDENTES, ANUALMENTE.	BIBLIOTECA INVIDENTES: # LICENCIAS EN FUNCIONAMIENTO/# META	Objetivo 4: Garantizar una educación inclusiva, equitativa y de calidad y promover oportunidades de aprendizaje durante toda la vida para todos.



CONCEJO MUNICIPAL DE COTA

CUNDINAMARCA COLOMBIA

Líneas Estratégicas Plan de gobierno

Desarrollo Social y Calidad de Vida

RESPONSABLE	PROGRAMA SECRETARÍA	SUBPROGRAMA	LINEA BASE	META	INDICADORES	OBJETIVO DE DESARROLLO SOSTENIBLE
EDUCACIÓN	DERECHO AL ACCESO, PERMANENCIA E INCLUSIÓN EN TODOS LOS NIVELES EDUCATIVOS, TANTO EN EL SECTOR RURAL COMO URBANO (COMPARTIR EL CONOCIMIENTO CON LOS MEDIOS DE UNA NUEVA ERA DEL SABER).	CÁTEDRA COTA, CUNDINAMARCA Y TERRITORIO	no se está implementando la cátedra de cota, cundinamarca	INSTITUCIONALIZAR LA IMPLEMENTACIÓN DE LA CÁTEDRA COTA, CUNDINAMARCA Y TERRITORIO EN LA MALLA CURRICULAR DE LAS 11 I.E.D., EN EL CUATRIENIO	CÁTEDRA COTA: # DE INSTITUCIONES CON CÁTEDRA COTA, CUNDINAMARCA Y TERRITORIO EN LA MALLA CURRICULAR / META * 100.	Objetivo 4: Garantizar una educación inclusiva, equitativa y de calidad y promover oportunidades de aprendizaje durante toda la vida para todos.
EDUCACIÓN	DERECHO AL ACCESO, PERMANENCIA E INCLUSIÓN EN TODOS LOS NIVELES EDUCATIVOS, TANTO EN EL SECTOR RURAL COMO URBANO (COMPARTIR EL CONOCIMIENTO CON LOS MEDIOS DE UNA NUEVA ERA DEL SABER).	COMUNICACIÓN, MULTILINGÜISMO, UNA PUERTA AL FUTURO	50 personas bilingües	LOGRAR QUE 150 PERSONAS ADICIONALES, DE LA COMUNIDAD, TENGAN UN MANEJO PERTINENTE DE UNA SEGUNDA LENGUA O IDIOMA, EN EL CUATRIENIO.	MULTILINGÜISMO: # DE HABITANTES CON MANEJO PERTINENTE DE UNA LENGUA O IDIOMA/ META.	Objetivo 4: Garantizar una educación inclusiva, equitativa y de calidad y promover oportunidades de aprendizaje durante toda la vida para todos.



CONCEJO MUNICIPAL DE COTA

CUNDINAMARCA COLOMBIA

Líneas Estratégicas Plan de gobierno

Desarrollo Social y Calidad de Vida

RESPONSABLE	PROGRAMA SECRETARÍA	SUBPROGRAMA	LINEA BASE	META	INDICADORES	OBJETIVO DE DESARROLLO SOSTENIBLE
EDUCACIÓN	DERECHO AL ACCESO, PERMANENCIA E INCLUSIÓN EN TODOS LOS NIVELES EDUCATIVOS, TANTO EN EL SECTOR RURAL COMO URBANO (COMPARTIR EL CONOCIMIENTO CON LOS MEDIOS DE UNA NUEVA ERA DEL SABER).	CORRESPONSABILIDAD Y VIDA ENTORNO AL MEDIO AMBIENTE	no existe un programa ambiental educativo, municipal	DISEÑAR UN PROGRAMA AMBIENTAL EDUCATIVO MUNICIPAL (PASEM), PARA EL CUATRIENIO	MEDIO AMBIENTE: PROGRAMA EDUCATIVO MUNICIPAL DISEÑADO/ META	Objetivo 4: Garantizar una educación inclusiva, equitativa y de calidad y promover oportunidades de aprendizaje durante toda la vida para todos.
EDUCACIÓN	DERECHO AL ACCESO, PERMANENCIA E INCLUSIÓN EN TODOS LOS NIVELES EDUCATIVOS, TANTO EN EL SECTOR RURAL COMO URBANO (COMPARTIR EL CONOCIMIENTO CON LOS MEDIOS DE UNA NUEVA ERA DEL SABER).	COTA EMPRENDE, FORJADORES PARA EL SIGLO XXI, TENDENCIAS DE NEGOCIOS CON FUTURO.	no existe apoyo para presentación de proyectos.	APOYAR 50 PROYECTOS ANUALES PARA SU PRESENTACIÓN EN LA FERIA EMPRESARIAL MUNICIPAL, ANUALMENTE.	HERRAMIENTAS: # TOTAL DE PROYECTOS REALIZADOS / # TOTAL DE PROYECTOS PROGRAMADOS.	Objetivo 4: Garantizar una educación inclusiva, equitativa y de calidad y promover oportunidades de aprendizaje durante toda la vida para todos.



CONCEJO MUNICIPAL DE COTA

CUNDINAMARCA COLOMBIA

Líneas Estratégicas Plan de gobierno

Desarrollo Social y Calidad de Vida

RESPONSABLE	PROGRAMA SECRETARÍA	SUBPROGRAMA	LINEA BASE	META	INDICADORES	OBJETIVO DE DESARROLLO SOSTENIBLE
EDUCACIÓN	DERECHO AL ACCESO, PERMANENCIA E INCLUSIÓN EN TODOS LOS NIVELES EDUCATIVOS, TANTO EN EL SECTOR RURAL COMO URBANO (COMPARTIR EL CONOCIMIENTO CON LOS MEDIOS DE UNA NUEVA ERA DEL SABER).	COTA INCLUYENTE Y PARTICIPATIVA	no existen convenios vigentes, para el diagnóstico o la educación escolar de esta población.	BENEFICIAR, ANUALMENTE, AL 25% DE LAS PERSONAS DIAGNÓSTICADAS CON EDUCACIÓN ESCOLAR, A TRAVÉS DE CONVENIOS CON INSTITUCIONES PARA: 1. DETECTAR Y DIAGNOSTICAR PERSONAS EN SITUACIÓN DE DISCAPACIDAD. 2. OFRECER CONDICIONES DE EDUCACIÓN ESCOLAR PERTINENTE.	CONVENIO: # TOTAL DE POBLACIÓN BENEFICIADA / # TOTAL DE POBLACIÓN FOCALIZADA.	Objetivo 4: Garantizar una educación inclusiva, equitativa y de calidad y promover oportunidades de aprendizaje durante toda la vida para todos.



CONCEJO MUNICIPAL DE COTA

CUNDINAMARCA COLOMBIA

Líneas Estratégicas Plan de gobierno

Desarrollo Social y Calidad de Vida

RESPONSABLE	PROGRAMA SECRETARÍA	SUBPROGRAMA	LINEA BASE	META	INDICADORES	OBJETIVO DE DESARROLLO SOSTENIBLE
EDUCACIÓN	DERECHO AL ACCESO, PERMANENCIA E INCLUSIÓN EN TODOS LOS NIVELES EDUCATIVOS, TANTO EN EL SECTOR RURAL COMO URBANO (COMPARTIR EL CONOCIMIENTO CON LOS MEDIOS DE UNA NUEVA ERA DEL SABER).	DOTACIÓN INSTITUCIONAL DE MATERIAL Y MEDIOS PEDAGOGICOS PARA EL APRENDIZAJE	actualmente no están dotadas	DOTAR, ANUALMENTE, LAS DOS SEDES NUEVAS, CON ELEMENTOS NECESARIOS PARA FORTALECER EL MEJORAMIENTO DE LA CALIDAD EDUCATIVA.	DOTACION DE INSTITUCIONES: # TOTAL DE SEDES PÚBLICAS DOTADAS / # TOTAL DE SEDES PÚBLICAS PROGRAMADAS.	Objetivo 4: Garantizar una educación inclusiva, equitativa y de calidad y promover oportunidades de aprendizaje durante toda la vida para todos.
EDUCACIÓN	DERECHO AL ACCESO, PERMANENCIA E INCLUSIÓN EN TODOS LOS NIVELES EDUCATIVOS, TANTO EN EL SECTOR RURAL COMO URBANO (COMPARTIR EL CONOCIMIENTO CON LOS MEDIOS DE UNA NUEVA ERA DEL SABER).	ETNOEDUCACIÓN UNA POLÍTICA PARA LA DIVERSIDAD (DECRETO 1953 DE 07 DE OCTUBRE DE 2014)	no existen políticas ni estrategias de etnoeducación	DESARROLLAR LA ETNOEDUCACIÓN EN LA SEDE EDUCATIVA UBAMUX, QUE RESPONDA A LAS CARACTERÍSTICAS, NECESIDADES Y ASPIRACIONES DE LA COMUNIDAD INDÍGENA MUISCA DE COTA, DURANTE EL CUATRIENIO.	ETNOEDUCACIÓN: # DE ESTUDIANTES CON FORMACIÓN ÉTNICA/# DE ESTUDIANTES EN LA SEDE EDUCATIVA UBAMUX.	Objetivo 4: Garantizar una educación inclusiva, equitativa y de calidad y promover oportunidades de aprendizaje durante toda la vida para todos.



CONCEJO MUNICIPAL DE COTA

CUNDINAMARCA COLOMBIA

Líneas Estratégicas Plan de gobierno

Desarrollo Social y Calidad de Vida

RESPONSABLE	PROGRAMA SECRETARÍA	SUBPROGRAMA	LINEA BASE	META	INDICADORES	OBJETIVO DE DESARROLLO SOSTENIBLE
EDUCACIÓN	DERECHO AL ACCESO, PERMANENCIA E INCLUSIÓN EN TODOS LOS NIVELES EDUCATIVOS, TANTO EN EL SECTOR RURAL COMO URBANO (COMPARTIR EL CONOCIMIENTO CON LOS MEDIOS DE UNA NUEVA ERA DEL SABER).	JORNADA UNICA	no existe jornada única	IMPLEMENTAR EN LAS I.E.D. DEL MUNICIPIO LA JORNADA ÚNICA ESTABLECIDA POR LEY 1753 DE 2015, PARA EL CUATRIENIO.	JORNADA UNICA: # DE IED CON JORNADAS IMPLEMENTADAS/ # TOTAL DE INSTITUCIONES	Objetivo 4: Garantizar una educación inclusiva, equitativa y de calidad y promover oportunidades de aprendizaje durante toda la vida para todos.
EDUCACIÓN	DERECHO AL ACCESO, PERMANENCIA E INCLUSIÓN EN TODOS LOS NIVELES EDUCATIVOS, TANTO EN EL SECTOR RURAL COMO URBANO (COMPARTIR EL CONOCIMIENTO CON LOS MEDIOS DE UNA NUEVA ERA DEL SABER).	MATERIAL DIDÁCTICO	actualmente no existe este material	OTORGAR A LOS ESTUDIANTES DE LAS I.E.D. MATERIAL DIDÁCTICO Y RECURSOS NECESARIOS PARA EL DESARROLLO DE 10000 TALLERES PROGRAMADOS, EN EL CUATRIENIO.	MATERIAL DIDÁCTICO: # TALLERES REALIZADOS CON ENTREGA DE MATERIAL DIDÁCTICO / # TALLERES REALIZADOS.	Objetivo 4: Garantizar una educación inclusiva, equitativa y de calidad y promover oportunidades de aprendizaje durante toda la vida para todos.



CONCEJO MUNICIPAL DE COTA

CUNDINAMARCA COLOMBIA

Líneas Estratégicas Plan de gobierno

Desarrollo Social y Calidad de Vida

RESPONSABLE	PROGRAMA SECRETARÍA	SUBPROGRAMA	LINEA BASE	META	INDICADORES	OBJETIVO DE DESARROLLO SOSTENIBLE
EDUCACIÓN	DERECHO AL ACCESO, PERMANENCIA E INCLUSIÓN EN TODOS LOS NIVELES EDUCATIVOS, TANTO EN EL SECTOR RURAL COMO URBANO (COMPARTIR EL CONOCIMIENTO CON LOS MEDIOS DE UNA NUEVA ERA DEL SABER).	NUCLEO DE APRENDIZAJE Y DESARROLLO INTEGRAL (NADI)	3194 estudiantes matriculados	BENEFICIAR A 800 ESTUDIANTES CON APOYO ESPECIALIZADO DE LA COMUNIDAD EDUCATIVA EN DIFERENTES ÁREAS DEL CONOCIMIENTO, EN EL CUATRIENIO.	NADI: # DE POBLACIÓN ESCOLAR ATENDIDA/# TOTAL DE POBLACIÓN ESCOLAR.	Objetivo 9: Construir infraestructuras resilientes, promover la industrialización inclusiva y sostenible y fomentar la innovación.
EDUCACIÓN	DERECHO AL ACCESO, PERMANENCIA E INCLUSIÓN EN TODOS LOS NIVELES EDUCATIVOS, TANTO EN EL SECTOR RURAL COMO URBANO (COMPARTIR EL CONOCIMIENTO CON LOS MEDIOS DE UNA NUEVA ERA DEL SABER).	PAZ Y CONVIVENCIA CIUDADANA	no se están implementando acciones	DESARROLLAR E IMPLEMENTAR UNA ACCIÓN PERTINENTES AL DECRETO 1038 DE 2015, EN EL CUATRIENIO	CONVIVENCIA CIUDADANA: # DE ACCIONES IMPLEMENTADAS/# DE ACCIONES PROYECTADAS.	Objetivo 4: Garantizar una educación inclusiva, equitativa y de calidad y promover oportunidades de aprendizaje durante toda la vida para todos.



CONCEJO MUNICIPAL DE COTA

CUNDINAMARCA COLOMBIA

Líneas Estratégicas Plan de gobierno

Desarrollo Social y Calidad de Vida

RESPONSABLE	PROGRAMA SECRETARÍA	SUBPROGRAMA	LINEA BASE	META	INDICADORES	OBJETIVO DE DESARROLLO SOSTENIBLE
EDUCACIÓN	DERECHO AL ACCESO, PERMANENCIA E INCLUSIÓN EN TODOS LOS NIVELES EDUCATIVOS, TANTO EN EL SECTOR RURAL COMO URBANO (COMPARTIR EL CONOCIMIENTO CON LOS MEDIOS DE UNA NUEVA ERA DEL SABER).	PRACTICAS ACADÉMICAS PARA UN MODELO EDUCATIVO DE EXCELENCIA	no se está dando capacitación a los docentes	DESARROLLAR UNA CAPACITACIÓN PARA LAS Y LOS DOCENTES DE LAS I.E.D. EN LOS CUATRO AÑOS	PRACTICAS ACADÉMICAS: # DE CAPACITACIONES REALIZADAS/ # DE CAPACITACIONES PLANEADAS EN LAS I.E.D.	Objetivo 4: Garantizar una educación inclusiva, equitativa y de calidad y promover oportunidades de aprendizaje durante toda la vida para todos.
EDUCACIÓN	DERECHO AL ACCESO, PERMANENCIA E INCLUSIÓN EN TODOS LOS NIVELES EDUCATIVOS, TANTO EN EL SECTOR RURAL COMO URBANO (COMPARTIR EL CONOCIMIENTO CON LOS MEDIOS DE UNA NUEVA ERA DEL SABER).	PROCESOS INNOVADORES	no existen proyectos de emprendimiento desarrollados	DESARROLLAR 4 PLANES DE NEGOCIO EN INNOVACIÓN, EN EL CUATRIENIO.	PROCESOS INNOVADORES: # NUMERO TOTAL DE PROYECTOS REALIZADOS/ # TOTAL DE PROYECTOS PROGRAMADOS.	Objetivo 4: Garantizar una educación inclusiva, equitativa y de calidad y promover oportunidades de aprendizaje durante toda la vida para todos.



CONCEJO MUNICIPAL DE COTA

CUNDINAMARCA COLOMBIA

Líneas Estratégicas Plan de gobierno

Desarrollo Social y Calidad de Vida

RESPONSABLE	PROGRAMA SECRETARÍA	SUBPROGRAMA	LINEA BASE	META	INDICADORES	OBJETIVO DE DESARROLLO SOSTENIBLE
EDUCACIÓN	DERECHO AL ACCESO, PERMANENCIA E INCLUSIÓN EN TODOS LOS NIVELES EDUCATIVOS, TANTO EN EL SECTOR RURAL COMO URBANO (COMPARTIR EL CONOCIMIENTO CON LOS MEDIOS DE UNA NUEVA ERA DEL SABER).	SEGURIDAD ESTUDIANTIL	3000 estudiantes matriculados	GARANTIZAR EL AMPARO AL 100% DE LOS ESTUDIANTES MATRICULADOS EN LAS I.E.D. CONTRA ACCIDENTES ESCOLARES, ANUALMENTE.	POLIZAS CONTRA ACCIDENTES ESCOLARES: NÚMERO DE ESTUDIANTES AMPARADOS CON PÓLIZAS CONTRA ACCIDENTES ESCOLARES/NÚMERO DE ESTUDIANTES MATRICULADOS EN LAS I.E.D.	Objetivo 4: Garantizar una educación inclusiva, equitativa y de calidad y promover oportunidades de aprendizaje durante toda la vida para todos.
EDUCACIÓN	DERECHO AL ACCESO, PERMANENCIA E INCLUSIÓN EN TODOS LOS NIVELES EDUCATIVOS, TANTO EN EL SECTOR RURAL COMO URBANO (COMPARTIR EL CONOCIMIENTO CON LOS MEDIOS DE UNA NUEVA ERA DEL SABER).	SERVICIO DE ASEO A LAS INSTITUCIONES EDUCATIVAS PÚBLICAS DE COTA	instituciones con servicios de aseo	GARANTIZAR EL 100 % DE SERVICIO DE ASEO CON IMPLEMENTOS A LAS 11 SEDES EDUCATIVAS OFICIALES DEL MUNICIPIO	SERVICIO DE ASEO: NÚMERO I.E.D. ATENDIDAS/ NUMERO DE I.E.D. PROGRAMADAS.	Objetivo 4: Garantizar una educación inclusiva, equitativa y de calidad y promover oportunidades de aprendizaje durante toda la vida para todos.



CONCEJO MUNICIPAL DE COTA

CUNDINAMARCA COLOMBIA

Líneas Estratégicas Plan de gobierno

Desarrollo Social y Calidad de Vida

RESPONSABLE	PROGRAMA SECRETARÍA	SUBPROGRAMA	LINEA BASE	META	INDICADORES	OBJETIVO DE DESARROLLO SOSTENIBLE
EDUCACIÓN	DERECHO AL ACCESO, PERMANENCIA E INCLUSIÓN EN TODOS LOS NIVELES EDUCATIVOS, TANTO EN EL SECTOR RURAL COMO URBANO (COMPARTIR EL CONOCIMIENTO CON LOS MEDIOS DE UNA NUEVA ERA DEL SABER).	SERVICIOS COMPLEMENTARIOS	no hay estudiantes beneficiarios con servicios complementarios	OTORGAR A LOS ESTUDIANTES DE LAS I.E.D. EL 25 % DE LOS SERVICIOS COMPLEMENTARIOS PARA ASEGURAR LA GRATUIDAD EN LA EDUCACIÓN, POR VIGENCIA. DURANTE LOS 4 AÑOS.	SERVICIOS COMPLEMENTARIOS: # TOTAL DE ESTUDIANTES BENEFICIADOS / # TOTAL DE ESTUDIANTES PROGRAMADOS PARA EL BENEFICIO.	Objetivo 4: Garantizar una educación inclusiva, equitativa y de calidad y promover oportunidades de aprendizaje durante toda la vida para todos.
EDUCACIÓN	DERECHO AL ACCESO, PERMANENCIA E INCLUSIÓN EN TODOS LOS NIVELES EDUCATIVOS, TANTO EN EL SECTOR RURAL COMO URBANO (COMPARTIR EL CONOCIMIENTO CON LOS MEDIOS DE UNA NUEVA ERA DEL SABER).	TRANSPORTE ESCOLAR	840 estudiantes con servicio de transporte	GARANTIZAR EL SERVICIO DE TRANSPORTE DIARIO A 2000 ESTUDIANTES MATRICULADOS EN LAS I.E.D DEL MUNICIPIO DE COTA, AL FINAL DEL CUATRIENIO.	TRANSPORTE ESCOLAR: # DE ESTUDIANTES BENEFICIADOS CON TRANSPORTE / META.	Objetivo 4: Garantizar una educación inclusiva, equitativa y de calidad y promover oportunidades de aprendizaje durante toda la vida para todos.



CONCEJO MUNICIPAL DE COTA

CUNDINAMARCA COLOMBIA

Líneas Estratégicas Plan de gobierno

Desarrollo Social y Calidad de Vida

RESPONSABLE	PROGRAMA SECRETARÍA	SUBPROGRAMA	LINEA BASE	META	INDICADORES	OBJETIVO DE DESARROLLO SOSTENIBLE
EDUCACIÓN	DERECHO AL ACCESO, PERMANENCIA E INCLUSIÓN EN TODOS LOS NIVELES EDUCATIVOS, TANTO EN EL SECTOR RURAL COMO URBANO (COMPARTIR EL CONOCIMIENTO CON LOS MEDIOS DE UNA NUEVA ERA DEL SABER).	UNIFORMES DESDE GRADO 0 A GRADO 10 EN LAS I.E.D. MUNICIPALES	3128 estudiantes matriculados	DOTAR Y ENTREGAR A 3168 ESTUDIANTES MATRICULADOS EN LAS I.E.D. UNIFORMES, CADA AÑO.	DOTACION: # TOTAL DE UNIFORMES ENTREGADOS/ # TOTAL DE ESTUDIANTES MATRICULADOS.	Objetivo 4: Garantizar una educación inclusiva, equitativa y de calidad y promover oportunidades de aprendizaje durante toda la vida para todos.

FUENTE: Administración Municipal - Elaboración: Otálora Consultores



CONCEJO MUNICIPAL DE COTA

CUNDINAMARCA COLOMBIA

23.17 PROGRAMA - EDUCACIÓN SUPERIOR PARA LA COMPETITIVIDAD

Objetivo estratégico del programa: Facilitar al acceso a la Educación Superior mediante convenios institucionales y acuerdos municipales para la formación de ciudadanos competitivos.

Tabla 132 Educación Superior Para La Competitividad

Líneas Estratégicas Plan de gobierno

Desarrollo Social y Calidad de Vida

RESPONSABLE	PROGRAMA SECRETARÍA	SUBPROGRAMA	LINEA BASE	META	INDICADORES	OBJETIVO DE DESARROLLO SOSTENIBLE
EDUCACIÓN	EDUCACION SUPERIOR PARA LA COMPETITIVIDAD	PLAN DECENAL DE EDUCACIÓN MUNICIPAL 2016 - 2025.	no existe acuerdo del plan educativo decenal de cota	LOGRAR EL ACUERDO DEL PLAN DECENAL DE EDUCACIÓN MUNICIPAL.	PEDCOTA: % TOTAL DE ACCIONES EJECUTADA DEL PEDCOTA / TOTAL DE ACCIONES PLANEADAS EN EL PEDCOTA.	Objetivo 16: Promover sociedades pacíficas e inclusivas para el desarrollo sostenible, facilitar el acceso a la justicia para todos y crear instituciones eficaces, responsables e inclusivas a todos los niveles.
EDUCACIÓN	EDUCACION SUPERIOR PARA LA COMPETITIVIDAD	ARTICULACIÓN DE LA MEDIA CON LA FORMACIÓN PROFESIONAL	no existe un programa de articulación con la formación profesional	IMPLEMENTAR UN PROGRAMA QUE ARTICULE LA MEDIA CON LA FORMACIÓN PROFESIONAL, EN EL CUATRIENIO	ARTICULACIÓN CON LA PROFESIONAL: % DE PROGRAMA IMPLEMENTADO/TOTAL FASES DEL PROGRAMA DESARROLLADO.	Objetivo 16: Promover sociedades pacíficas e inclusivas para el desarrollo sostenible, facilitar el acceso a la justicia para todos y crear instituciones eficaces, responsables e inclusivas a todos los niveles.



CONCEJO MUNICIPAL DE COTA

CUNDINAMARCA COLOMBIA

Líneas Estratégicas Plan de gobierno

Desarrollo Social y Calidad de Vida

RESPONSABLE	PROGRAMA SECRETARÍA	SUBPROGRAMA	LINEA BASE	META	INDICADORES	OBJETIVO DE DESARROLLO SOSTENIBLE
EDUCACIÓN	EDUCACION SUPERIOR PARA LA COMPETITIVIDAD	ARTICULACIÓN DE LA MEDIA CON LA TECNICA PROFESIONAL Y TECNÓLOGICA	No existe un programa de articulación, de la formación técnica a la tecnológica	IMPLEMENTAR UN PROGRAMA QUE ARTICULE LA MEDIA CON LA TÉCNICA PROFESIONAL Y TECNÓLOGICA, EN EL CUATRIENIO	ARTICULACION CON LA TÉCNICA: % DE PROGRAMA IMPLEMENTADO/TOTAL FASES DEL PROGRAMA DESARROLLADO.	Objetivo 16: Promover sociedades pacíficas e inclusivas para el desarrollo sostenible, facilitar el acceso a la justicia para todos y crear instituciones eficaces, responsables e inclusivas a todos los niveles.
EDUCACIÓN	EDUCACION SUPERIOR PARA LA COMPETITIVIDAD	COMUNIDAD EN VÍA DE RESOCIALIZACIÓN	No existen programas con este esquema	GENERAR CUATRO PROYECTOS EDUCATIVOS DE VALIDACIÓN Y / O TÉCNICO PARA LOS JÓVENES CON ESQUEMA DE CALLE, EN EL CUATRIENIO	JÓVENES CON ESQUEMA DE CALLE: # PROYECTOS REALIZADOS/ # PROYECTOS PROGRAMADOS.	Objetivo 4: Garantizar una educación inclusiva, equitativa y de calidad y promover oportunidades de aprendizaje durante toda la vida para todos.
EDUCACIÓN	EDUCACION SUPERIOR PARA LA COMPETITIVIDAD	EDUCACIÓN SUPERIOR ACUERDOS MUNICIPALES	150 estudiantes beneficiados	MANTENER EL BENEFICIO A LOS MEJORES ICFES, CADA AÑO, DE LAS I.E.D. Y LA COMUNIDAD INDÍGENA, SEGÚN ACUERDOS MUNICIPALES 04, 06, 08(FOES).	FORMACIÓN PROFESIONAL: # DE ESTUDIANTES QUE RECIBIERON EL BENEFICIO / # TOTAL PACTADO EN CADA ACUERDO MUNICIPAL	Objetivo 4: Garantizar una educación inclusiva, equitativa y de calidad y promover oportunidades de aprendizaje durante toda la vida para todos.



CONCEJO MUNICIPAL DE COTA

CUNDINAMARCA COLOMBIA

Líneas Estratégicas Plan de gobierno

Desarrollo Social y Calidad de Vida

RESPONSABLE	PROGRAMA SECRETARÍA	SUBPROGRAMA	LINEA BASE	META	INDICADORES	OBJETIVO DE DESARROLLO SOSTENIBLE
EDUCACIÓN	EDUCACION SUPERIOR PARA LA COMPETITIVIDAD	EDUCACIÓN SUPERIOR CON CONVENIOS DE COOPERACIÓN	5 convenios celebrados en años anteriores	SUSCRIBIR CUATRO CONVENIOS ADICIONALES, DE COOPERACIÓN CON INSTITUCIONES DE EDUCACIÓN SUPERIOR PARA DAR CONTINUIDAD EN LA FORMACIÓN UNIVERSITARIA A LA COMUNIDAD COTENSE, EN EL CUATRIENIO	FORMACIÓN TÉCNICA: # DE CONVENIOS SUSCRITOS # DE CONVENIOS PROGRAMADOS	Objetivo 4: Garantizar una educación inclusiva, equitativa y de calidad y promover oportunidades de aprendizaje durante toda la vida para todos.
EDUCACIÓN	EDUCACION SUPERIOR PARA LA COMPETITIVIDAD	EDUCACIÓN SUPERIOR MODALIDAD VIRTUAL	100 estudiantes beneficiados en el cuatrienio anterior	BENEFICIAR A 25 JÓVENES Y CIUDADANOS COTENSES, ANUALMENTE ADICIONALES, EN LA FORMACIÓN SUPERIOR EN LA MODALIDAD VIRTUAL.	EDUCACIÓN VIRTUAL: # BENEFICIADOS / META .	Objetivo 4: Garantizar una educación inclusiva, equitativa y de calidad y promover oportunidades de aprendizaje durante toda la vida para todos.



CONCEJO MUNICIPAL DE COTA

CUNDINAMARCA COLOMBIA

Líneas Estratégicas Plan de gobierno

Desarrollo Social y Calidad de Vida

RESPONSABLE	PROGRAMA SECRETARÍA	SUBPROGRAMA	LINEA BASE	META	INDICADORES	OBJETIVO DE DESARROLLO SOSTENIBLE
EDUCACIÓN	EDUCACION SUPERIOR PARA LA COMPETITIVIDAD	EQUIPOS TECNOLÓGICOS	Existen 250 equipos funcionando	DOTAR Y DEJAR FUNCIONANDO EN LAS I.E.D. 138 EQUIPOS ADICIONALES DE COMPUTO INSTALADOS PARA EL CUATRIENIO.	EQUIPOS TECNOLÓGICOS: # DE EQUIPOS REEMPLAZADOS Y A PUNTO / # TOTAL DE EQUIPOS PROGRAMADOS.	Objetivo 16: Promover sociedades pacíficas e inclusivas para el desarrollo sostenible, facilitar el acceso a la justicia para todos y crear instituciones eficaces, responsables e inclusivas a todos los niveles.
EDUCACIÓN	EDUCACION SUPERIOR PARA LA COMPETITIVIDAD	PRUEBAS SABER	1595 estudiantes focalizados a atender en el próximo cuatrienio.	MEJORAR EL DESEMPEÑO EN LAS PRUEBAS SABER. ENTREGAR HERRAMIENTAS PEDAGÓGICAS AL 100% DE LOS ESTUDIANTES DEL ÚLTIMO AÑO DE LAS I.E.D., CADA AÑO.	PRUEBAS SABER: # ESTUDIANTES CAPACITADOS EN HERRAMIENTAS PEDAGÓGICAS PRUEBAS SABER / # DE ESTUDIANTES EN ÚLTIMO AÑO.	Objetivo 4: Garantizar una educación inclusiva, equitativa y de calidad y promover oportunidades de aprendizaje durante toda la vida para todos.

FUENTE: Administración Municipal - Elaboración: Otálora Consultores



CONCEJO MUNICIPAL DE COTA

CUNDINAMARCA COLOMBIA

23.18 PROGRAMA - LA FAMILIA, LA SOCIEDAD Y EL MUNICIPIO COMO FORMADORES DE BASE CORRESPONSABLES EN EL DESARROLLO Y GARANTÍA DE SERES AUTÓNOMOS, SOLIDARIOS Y RESPONSABLES EN LO PSICO - SOCIO - ÉTICO MORAL Y AMBIENTALMENTE.

Objetivo estratégico del programa: Concientizar a la familia, la sociedad y el municipio de su corresponsabilidad, formadores de base, en el desarrollo y garantía de seres autónomos, solidarios y responsables en lo Psico - socio - ético moral y ambientalmente.

Tabla 133 La familia, la sociedad y el municipio

Líneas Estratégicas Plan de gobierno

Desarrollo Social y Calidad de Vida

RESPONSABLE	PROGRAMA SECRETARÍA	SUBPROGRAMA	LINEA BASE	META	INDICADORES	OBJETIVO DE DESARROLLO SOSTENIBLE
EDUCACIÓN	LA FAMILIA, LA SOCIEDAD Y EL MUNICIPIO COMO FORMADORES DE BASE CORRESPONSABLES EN EL DESARROLLO Y GARANTÍA DE SERES AUTÓNOMOS, SOLIDARIOS Y RESPONSABLES EN LO PSICO -SOCIO - ÉTICO MORAL Y AMBIENTALMENTE.	COMPORTAMIENTO DE VIDA	No se está llevando a cabo esta capacitación	REALIZAR 100 TALLERES A LA COMUNIDAD EDUCATIVA PARA EL MEJORAMIENTO DEL COMPORTAMIENTO, LA CONDUCTA Y LA DISCIPLINA EN LAS INSTITUCIONES EDUCATIVAS OFICIALES, EN EL CUATRIENIO	COMPORTAMIENTO DE VIDA: # DE TALLERES REALIZADOS EN LAS I.E.D. / # DE TALLERES PROGRAMADOS.	Objetivo 16: Promover sociedades pacíficas e inclusivas para el desarrollo sostenible, facilitar el acceso a la justicia para todos y crear instituciones eficaces, responsables e inclusivas a todos los niveles.



CONCEJO MUNICIPAL DE COTA

CUNDINAMARCA COLOMBIA

Líneas Estratégicas Plan de gobierno

Desarrollo Social y Calidad de Vida

RESPONSABLE	PROGRAMA SECRETARÍA	SUBPROGRAMA	LINEA BASE	META	INDICADORES	OBJETIVO DE DESARROLLO SOSTENIBLE
EDUCACIÓN	LA FAMILIA, LA SOCIEDAD Y EL MUNICIPIO COMO FORMADORES DE BASE CORRESPONSABLES EN EL DESARROLLO Y GARANTÍA DE SERES AUTÓNOMOS, SOLIDARIOS Y RESPONSABLES EN LO PSICO -SOCIO - ÉTICO MORAL Y AMBIENTALMENTE.	EL ARTE DE SER PADRES	No se hacían talleres con los padres	INTEGRAR Y HACER PARTÍCIPES ACTIVOS A LOS PADRES Y MADRES DE LOS 3000 ESTUDIANTES DE LAS I.E.D EN EL PROCESO DE FORMACIÓN DE SUS HIJOS., DURANTE EL CUATRIENIO	ARTE DE SER PADRES: # DE PADRES ASISTENTES / META.	Objetivo 16: Promover sociedades pacíficas e inclusivas para el desarrollo sostenible, facilitar el acceso a la justicia para todos y crear instituciones eficaces, responsables e inclusivas a todos los niveles.
EDUCACIÓN	LA FAMILIA, LA SOCIEDAD Y EL MUNICIPIO COMO FORMADORES DE BASE CORRESPONSABLES EN EL DESARROLLO Y GARANTÍA DE SERES AUTÓNOMOS, SOLIDARIOS Y RESPONSABLES EN LO PSICO -SOCIO - ÉTICO MORAL Y AMBIENTALMENTE.	ERRADICACIÓN DEL ANALFABETISMO EN EL MUNICIPIO DE COTA.	no existe registro de actividades contra el analfabetismo	FOCALIZAR UN GRUPO DE 25 CIUDADANOS POR VIGENCIA EN CONDICIÓN DE ANALFABETISMO Y ALFABETIZARLOS, ANUALMENTE.	ANALFABETISMO:# DE PERSONAS BENEFICIADAS EN CONDICIÓN DE ANALFABETISMO/# TOTAL DE PERSONAS PROGRAMADAS.	Objetivo 4: Garantizar una educación inclusiva, equitativa y de calidad y promover oportunidades de aprendizaje durante toda la vida para todos.



CONCEJO MUNICIPAL DE COTA

CUNDINAMARCA COLOMBIA

Líneas Estratégicas Plan de gobierno

Desarrollo Social y Calidad de Vida

RESPONSABLE	PROGRAMA SECRETARÍA	SUBPROGRAMA	LINEA BASE	META	INDICADORES	OBJETIVO DE DESARROLLO SOSTENIBLE
EDUCACIÓN	LA FAMILIA, LA SOCIEDAD Y EL MUNICIPIO COMO FORMADORES DE BASE CORRESPONSABLES EN EL DESARROLLO Y GARANTÍA DE SERES AUTÓNOMOS, SOLIDARIOS Y RESPONSABLES EN LO PSICO -SOCIO - ÉTICO MORAL Y AMBIENTALMENTE.	EXTRA EDAD	No existe registro de actividades para la corrección de la extra edad.	FOCALIZAR Y ATENDER UN GRUPO DE 20 ESTUDIANTES EN CONDICIÓN DE EXTRA EDAD POR CICLOS DE CAPACITACIÓN PARA ADELANTO EN CADA VIGENCIA.	EXTRA EDAD: # NUMERO DE ESTUDIANTES BENEFICIADOS EN CONDICIÓN DE EXTRA EDAD/ # TOTAL DE ESTUDIANTES PROGRAMADOS PARA REALIZARLA.	Objetivo 4: Garantizar una educación inclusiva, equitativa y de calidad y promover oportunidades de aprendizaje durante toda la vida para todos.
EDUCACIÓN	LA FAMILIA, LA SOCIEDAD Y EL MUNICIPIO COMO FORMADORES DE BASE CORRESPONSABLES EN EL DESARROLLO Y GARANTÍA DE SERES AUTÓNOMOS, SOLIDARIOS Y RESPONSABLES EN LO PSICO -SOCIO - ÉTICO MORAL Y AMBIENTALMENTE.	INSTITUCIÓN DIVERSIFICADA HACIA FORMACIÓN TÉCNICA O TECNOLÓGICA	No existen instituciones técnicas	REDEFINIR EL CARÁCTER ACADEMICO DE UNA I.E.D. DEL MUNICIPIO A CARÁCTER TECNICO POR CICLOS PROPEDEUTICOS, EN EL CUATRIENIO	INSTITUCIÓN DIVERSIFICADA: # DE INSTITUCIONES CON CARÁCTER TÉCNICO / META.	Objetivo 16: Promover sociedades pacíficas e inclusivas para el desarrollo sostenible, facilitar el acceso a la justicia para todos y crear instituciones eficaces, responsables e inclusivas a todos los niveles.



CONCEJO MUNICIPAL DE COTA

CUNDINAMARCA COLOMBIA

Líneas Estratégicas Plan de gobierno

Desarrollo Social y Calidad de Vida

RESPONSABLE	PROGRAMA SECRETARÍA	SUBPROGRAMA	LINEA BASE	META	INDICADORES	OBJETIVO DE DESARROLLO SOSTENIBLE
EDUCACIÓN	LA FAMILIA, LA SOCIEDAD Y EL MUNICIPIO COMO FORMADORES DE BASE CORRESPONSABLES EN EL DESARROLLO Y GARANTÍA DE SERES AUTÓNOMOS, SOLIDARIOS Y RESPONSABLES EN LO PSICO -SOCIO - ÉTICO MORAL Y AMBIENTALMENTE.	INTERCAMBIOS EDUCATIVOS	No se están haciendo intercambios	ADELANTAR ACCIONES PARA REALIZAR 4 INTERCAMBIOS EDUCATIVOS CON ORGANISMOS DE COOPERACIÓN. EN EL CUATRIENIO	INTERCAMBIOS: # DE INTERCAMBIOS LOGRADOS/ META	Objetivo 16: Promover sociedades pacíficas e inclusivas para el desarrollo sostenible, facilitar el acceso a la justicia para todos y crear instituciones eficaces, responsables e inclusivas a todos los niveles.
EDUCACIÓN	LA FAMILIA, LA SOCIEDAD Y EL MUNICIPIO COMO FORMADORES DE BASE CORRESPONSABLES EN EL DESARROLLO Y GARANTÍA DE SERES AUTÓNOMOS, SOLIDARIOS Y RESPONSABLES EN LO PSICO -SOCIO - ÉTICO MORAL Y AMBIENTALMENTE.	MAPORITOS, FUTUROS LIDERES DEL SIGLO XXI.	No existe este proyecto	DISEÑAR E IMPLEMENTAR EL PROYECTO MAPORITOS (FUTUROS LIDERES DEL SIGLO XXI) CON LA PARTICIPACIÓN DE 120 NIÑOS Y NIÑAS COTENSES., EN EL CUATRIENIO	MAPORITOS: # DE NIÑOS EN EL PROYECTO MAPORITOS / # DE NIÑOS PROYECTADOS.	Objetivo 4: Garantizar una educación inclusiva, equitativa y de calidad y promover oportunidades de aprendizaje durante toda la vida para todos.



CONCEJO MUNICIPAL DE COTA

CUNDINAMARCA COLOMBIA

Líneas Estratégicas Plan de gobierno

Desarrollo Social y Calidad de Vida

RESPONSABLE	PROGRAMA SECRETARÍA	SUBPROGRAMA	LINEA BASE	META	INDICADORES	OBJETIVO DE DESARROLLO SOSTENIBLE
EDUCACIÓN	LA FAMILIA, LA SOCIEDAD Y EL MUNICIPIO COMO FORMADORES DE BASE CORRESPONSABLES EN EL DESARROLLO Y GARANTÍA DE SERES AUTÓNOMOS, SOLIDARIOS Y RESPONSABLES EN LO PSICO -SOCIO - ÉTICO MORAL Y AMBIENTALMENTE.	PASANTÍAS	no existen convenios para pasantías	REALIZAR 8 CONVENIOS CON INSTITUCIONES DE EDUCACIÓN SUPERIOR PARA LA APLICACIÓN DE PASANTÍAS EN LAS I.E.D., EN EL CUATRIENIO	PASANTÍAS: # DE CONVENIOS REALIZADOS/# DE CONVENIOS PROGRAMADOS	Objetivo 16: Promover sociedades pacíficas e inclusivas para el desarrollo sostenible, facilitar el acceso a la justicia para todos y crear instituciones eficaces, responsables e inclusivas a todos los niveles.
EDUCACIÓN	LA FAMILIA, LA SOCIEDAD Y EL MUNICIPIO COMO FORMADORES DE BASE CORRESPONSABLES EN EL DESARROLLO Y GARANTÍA DE SERES AUTÓNOMOS, SOLIDARIOS Y RESPONSABLES EN LO PSICO -SOCIO - ÉTICO MORAL Y AMBIENTALMENTE.	VIGILANCIA Y CONTROL	se realizan inspecciones	REALIZAR VIGILANCIA, INSPECCIONES Y CONTROL A LAS 25 INSTITUCIONES EDUCATIVAS PRESENTES EN EL MUNICIPIO., EN EL CUATRIENIO	VIGILANCIA, INSPECCIÓN Y CONTROL: # DE INSTITUCIONES CON REGISTROS DE INSPECCIÓN Y VIGILANCIA/ # DE INSTITUCIONES PRESENTES EN EL MUNICIPIO.	Objetivo 16: Promover sociedades pacíficas e inclusivas para el desarrollo sostenible, facilitar el acceso a la justicia para todos y crear instituciones eficaces, responsables e inclusivas a todos los niveles.

FUENTE: Administración Municipal - Elaboración: Otálora Consultores



CONCEJO MUNICIPAL DE COTA

CUNDINAMARCA COLOMBIA

23.19 PROGRAMA - POLÍTICA TERRITORIAL DE PAZ PARA EL POSTCONFLICTO EN COTA

Objetivo estratégico del programa: Desarrollar en la población las competencias de tolerancia, solución de conflictos e inclusión, para la promoción de la paz en el municipio de Cota y la sostenibilidad de su población.

Tabla 134 Política Territorial De Paz Para El Postconflicto En Cota

Líneas Estratégicas Plan de gobierno

Desarrollo Social y Calidad de Vida

RESPONSABLE	PROGRAMA SECRETARÍA	SUBPROGRAMA	LINEA BASE	META	INDICADORES	OBJETIVO DE DESARROLLO SOSTENIBLE
GOBIERNO	POLÍTICA TERRITORIAL DE PAZ PARA EL POSTCONFLICTO EN COTA	INTERACCIÓN, INTEGRACIÓN Y RECREACIÓN EN COMUNIDAD CON LAS VÍCTIMAS DEL CONFLICTO Y POSTCONFLICTO.	no existen estrategias de integración con las víctimas del postconflicto	REALIZAR CUATRO (4) EVENTOS DE INTEGRACIÓN EN EL CUATRIENIO, UNO ANUAL	# DE EVENTOS REALIZADOS / META	Objetivo 16: Promover sociedades pacíficas e inclusivas para el desarrollo sostenible, facilitar el acceso a la justicia para todos y crear instituciones eficaces, responsables e inclusivas a todos los niveles.



CONCEJO MUNICIPAL DE COTA

CUNDINAMARCA COLOMBIA

Líneas Estratégicas Plan de gobierno

Desarrollo Social y Calidad de Vida

RESPONSABLE	PROGRAMA SECRETARÍA	SUBPROGRAMA	LINEA BASE	META	INDICADORES	OBJETIVO DE DESARROLLO SOSTENIBLE
GOBIERNO	POLÍTICA TERRITORIAL DE PAZ PARA EL POSTCONFLICTO EN COTA	SOLUCIÓN DE CONFLICTOS, TOLERANCIA E INCLUSIÓN	no existen programas de solución de conflictos e inclusión de población víctimas en proceso de resocialización	CAPACITAR AL 30% DE LA POBLACIÓN EN EL CUATRIENIO	# DE PERSONAS CAPACITADAS / POBLACIÓN TOTAL	Objetivo 16: Promover sociedades pacíficas e inclusivas para el desarrollo sostenible, facilitar el acceso a la justicia para todos y crear instituciones eficaces, responsables e inclusivas a todos los niveles.

FUENTE: Administración Municipal - Elaboración: Otálora Consultores



CONCEJO MUNICIPAL DE COTA

CUNDINAMARCA COLOMBIA

23.20 PROGRAMA - ADQUISICIÓN ADECUACIÓN Y MANTENIMIENTO DE ESCENARIOS DEPORTIVOS

Objetivo estratégico del programa: Establecer un plan de infraestructura y equipamientos deportivos en el municipio de cota que sirvan de pauta para los próximos 10 años, que contengan las directrices generales que marquen la planificación de la construcción y gestión de todo tipo de infraestructura deportiva en el municipio.

Tabla 135 Adquisición Adecuación Y Mantenimiento De Escenarios Deportivos

Líneas Estratégicas Plan de gobierno

Desarrollo Social y Calidad de Vida

RESPONSABLE	PROGRAMA SECRETARÍA	SUBPROGRAMA	LINEA BASE	META	INDICADORES	OBJETIVO DE DESARROLLO SOSTENIBLE
IMRD	ADQUISICIÓN ADECUACIÓN Y MANTENIMIENTO DE ESCENARIOS DEPORTIVOS	CONSTRUCCIÓN DE ESCENARIOS DEPORTIVOS Y BIOPARQUE	se cuenta con 3 espacios deportivos	BENEFICIAR A 300 PERSONAS, MENSUALMENTE, CADA AÑO, CON SEIS ESPACIOS DE RECREACIÓN Y DEPORTE (SENDEROS PEATONALES DEL CAMPUS, CANCHA DE SQUASH, CANCHA SINTÉTICA DE FUTBOL CINCO, 3 BIOPARQUES, COLISEO MUNICIPAL Y UNA PISTA ATLÉTICA SINTÉTICA).	# DE PERSONAS BENEFICIADAS / META	Objetivo 11: Lograr que las ciudades y los asentamientos humanos sean inclusivos, seguros, resilientes y sostenibles.



CONCEJO MUNICIPAL DE COTA

CUNDINAMARCA COLOMBIA

Líneas Estratégicas Plan de gobierno

Desarrollo Social y Calidad de Vida

RESPONSABLE	PROGRAMA SECRETARÍA	SUBPROGRAMA	LINEA BASE	META	INDICADORES	OBJETIVO DE DESARROLLO SOSTENIBLE
IMRD	ADQUISICIÓN ADECUACIÓN Y MANTENIMIENTO DE ESCENARIOS DEPORTIVOS	DOTACIÓN Y MANTENIMIENTO DE ESCENARIOS IMRD	se realiza un mantenimiento anual	REALIZAR UN MANTENIMINETO ANUAL DE LOS ESCENARIOS DEPORTIVOS	NO. MANTENIMIENTO ANUAL / META	Objetivo 11: Lograr que las ciudades y los asentamientos humanos sean inclusivos, seguros, resilientes y sostenibles.
IMRD	ADQUISICIÓN ADECUACIÓN Y MANTENIMIENTO DE ESCENARIOS DEPORTIVOS	FORTALECIMIENTO OPERATIVO DEL I.M.R.D.	no existe información	REDUCCIÓN DEL TIEMPO DE RESPUESTA EN TRÁMITES A LA CIUDADANÍA	NO. DE PQR'S RESPONDIDOS EN PLAZO/ NO. DE PQR'S RECIBIDOS.	Objetivo 11: Lograr que las ciudades y los asentamientos humanos sean inclusivos, seguros, resilientes y sostenibles.
IMRD	ADQUISICIÓN ADECUACIÓN Y MANTENIMIENTO DE ESCENARIOS DEPORTIVOS	MÁS Y MEJOR ILUMINACIÓN EN ESCENARIOS DEPORTIVOS (ESTADIO MUNICIPAL, CANCHA ALTERNA Y CAMPO PUEBLO VIEJO)	se tiene sistema de iluminación pero esta deteriorado	MANTENIMIENTO Y DOTACIÓN DE LUMINARIA A 3 ESCENARIOS DEPORTIVOS, EN EL CUATRIENIO	NO. DE ESCENARIOS DEPORTIVOS CON LUZ FUNCIONAL/META	Objetivo 11: Lograr que las ciudades y los asentamientos humanos sean inclusivos, seguros, resilientes y sostenibles.
IMRD	ADQUISICIÓN ADECUACIÓN Y MANTENIMIENTO DE ESCENARIOS DEPORTIVOS	MEJORAS AL CUBO	el cubo esta en estado de deterioro.	REALIZAR UNA (1) ADECUACIÓN A 2019, EN EL CUATRIENIO	1 ADECUACION	Objetivo 11: Lograr que las ciudades y los asentamientos humanos sean inclusivos, seguros, resilientes y sostenibles.

FUENTE: Administración Municipal - Elaboración: Otálora Consultores



CONCEJO MUNICIPAL DE COTA

CUNDINAMARCA COLOMBIA

23.21 PROGRAMA - BUEN APROVECHAMIENTO DEL TIEMPO LIBRE

Objetivo estratégico del programa: Asegurar la aplicación planificada de la práctica deportiva y la actividad física mediante el apoyo de instructores idóneos, con el de beneficiar sin discriminación alguna a los diferentes grupos poblacionales (comunidad indígena, población, población afro descendientes, diversamente hábiles, adulto mayor, población víctima del conflicto armado, comunidad LGBTI, primera infancia y adolescencia, población adulta) del municipio de cota, contribuyendo en la formación de hábitos que propicien un modo de vida saludable y seguro por medio del buen uso del tiempo libre.

Tabla 136 Buen Aprovechamiento Del Tiempo Libre

Líneas Estratégicas Plan de gobierno

Desarrollo Social y Calidad de Vida

RESPONSABLE	PROGRAMA SECRETARÍA	SUBPROGRAMA	LINEA BASE	META	INDICADORES	OBJETIVO DE DESARROLLO SOSTENIBLE
IMRD	BUEN APROVECHAMIENTO DEL TIEMPO LIBRE	FOMENTAR EL USO DE LA BICICLETA Y FORMAR A LA POBLACIÓN EN CULTURA Y SEGURIDAD VIAL	no se han realizado ciclo paseos	REALIZAR 2 CICLO PASEOS ANUALES.	NO. CICLOPASEOS POR AÑO / META	Objetivo 16: Promover sociedades pacíficas e inclusivas para el desarrollo sostenible, facilitar el acceso a la justicia para todos y crear instituciones eficaces, responsables e inclusivas a todos los niveles.
IMRD	BUEN APROVECHAMIENTO DEL TIEMPO LIBRE	JUEGOS COMUNITARIOS PARA POBLACIÓN ADULTA	1 programa de juegos comunitarios	REALIZAR CUATRO JUEGOS AL 2019	NO. DE JUEGOS POR AÑO / META	Objetivo 10. Reducir la desigualdad en y entre los países



CONCEJO MUNICIPAL DE COTA

CUNDINAMARCA COLOMBIA

Líneas Estratégicas Plan de gobierno

Desarrollo Social y Calidad de Vida

RESPONSABLE	PROGRAMA SECRETARÍA	SUBPROGRAMA	LINEA BASE	META	INDICADORES	OBJETIVO DE DESARROLLO SOSTENIBLE
IMRD	BUEN APROVECHAMIENTO DEL TIEMPO LIBRE	PREMIACIÓN A LOS EQUIPOS Y DEPORTISTAS DEL MUNICIPIO	en años anteriores, no se realizaron premiaciones	REALIZAR UNA PREMIACIÓN ANUAL.	NO. DE PREMIACIONES/META	Objetivo 16: Promover sociedades pacíficas e inclusivas para el desarrollo sostenible, facilitar el acceso a la justicia para todos y crear instituciones eficaces, responsables e inclusivas a todos los niveles.
IMRD	BUEN APROVECHAMIENTO DEL TIEMPO LIBRE	PROMOCIÓN Y CALIDAD DE LA ACTIVIDAD FÍSICA MEDIANTE EL APOYO DE INSTRUCTORES ESPECIALIZADOS	no existe estudio de evaluación de calidad y desempeño	ESTABLECER UN SISTEMA DE EVALUACIÓN DE CALIDAD Y DESEMPEÑO DEPORTIVO Y FÍSICO.	SISTEMA DE EVALUACIÓN DEPORTIVA Y FÍSICA IMPLEMENTADO/ META	Objetivo 16: Promover sociedades pacíficas e inclusivas para el desarrollo sostenible, facilitar el acceso a la justicia para todos y crear instituciones eficaces, responsables e inclusivas a todos los niveles.
IMRD	BUEN APROVECHAMIENTO DEL TIEMPO LIBRE	VACACIONES RECREATIVAS	2 vacaciones recreativas anual	REALIZAR 2 VACACIONES RECREATIVAS ANUALES..	NO. DE VACACIONES POR AÑO / META	Objetivo 16: Promover sociedades pacíficas e inclusivas para el desarrollo sostenible, facilitar el acceso a la justicia para todos y crear instituciones eficaces, responsables e inclusivas a todos los niveles.



CONCEJO MUNICIPAL DE COTA

CUNDINAMARCA COLOMBIA

FUENTE: Administración Municipal - Elaboración: Otálora Consultores

23.22 PROGRAMA - FORMACIÓN DEPORTIVA

Objetivo estratégico del programa: Definir un modelo de deporte en el municipio de cota que beneficie y contemple: el deporte recreativo, el deporte formativo y el deporte de alta competición. Para aumentar la cobertura de participación en las diferentes instancias y así contribuir al fomento, calidad y reconocimiento departamental, nacional e internacional.

Tabla 137 Formación Deportiva

Líneas Estratégicas Plan de gobierno

Desarrollo Social y Calidad de Vida

RESPONSABLE	PROGRAMA SECRETARÍA	SUBPROGRAMA	LINEA BASE	META	INDICADORES	OBJETIVO DE DESARROLLO SOSTENIBLE
IMRD	FORMACIÓN DEPORTIVA	APOYAR LA PARTE NUTRICIONAL CON SUPLEMENTOS A LOS DEPORTISTAS DE ALTO RENDIMIENTO DE LAS ESCUELAS DE FORMACION	no se hacen entregas de complementos nutricionales	REALIZAR 1 ENTREGAS NUTRICIONALES ANUAL.	NO. ENTREGAS ANUALES / META	Objetivo 16: Promover sociedades pacíficas e inclusivas para el desarrollo sostenible, facilitar el acceso a la justicia para todos y crear instituciones eficaces, responsables e inclusivas a todos los niveles.



CONCEJO MUNICIPAL DE COTA

CUNDINAMARCA COLOMBIA

Líneas Estratégicas Plan de gobierno

Desarrollo Social y Calidad de Vida

RESPONSABLE	PROGRAMA SECRETARÍA	SUBPROGRAMA	LINEA BASE	META	INDICADORES	OBJETIVO DE DESARROLLO SOSTENIBLE
IMRD	FORMACIÓN DEPORTIVA	CUMPLIMIENTO DE ACUERDOS MUNICIPALES: CARRERA 11K, TORNEO DE TEJO, DIA DE LA BICICLETA Y DEPORTISTA DEL AÑO	4 acuerdos municipales	CUMPLIR Y REALIZAR LAS ACTIVIDADES DE LOS CUATRO ACUERDOS MUNICIPALES	ACUERDOS CUMPLIDOS/ META	Objetivo 16: Promover sociedades pacíficas e inclusivas para el desarrollo sostenible, facilitar el acceso a la justicia para todos y crear instituciones eficaces, responsables e inclusivas a todos los niveles.
IMRD	FORMACIÓN DEPORTIVA	DOTACIONES Y TECNOLOGÍA DEPORTIVA	1 entrega anual x 1000 beneficiarios	BENEFICIAR HASTA 1500 DEPORTISTAS ANUALMENTE CON UNA ENTREGA DE DOTACIÓN	# DEPORTISTAS BENEFICIADOS ANUALMENTE/ META	Objetivo 11: Lograr que las ciudades y los asentamientos humanos sean inclusivos, seguros, resilientes y sostenibles.
IMRD	FORMACIÓN DEPORTIVA	ESCUELA DE FORMACIÓN DEPORTIVA CON RECURSO HUMANO IDÓNEO EN LAS DISTINTAS DISCIPLINAS	1000 beneficiarios anuales	BENEFICIAR HASTA 1500 PERSONAS ANUALES PARA 2019	# BENEFICIADOS ANUALES / META	Objetivo 11: Lograr que las ciudades y los asentamientos humanos sean inclusivos, seguros, resilientes y sostenibles.



CONCEJO MUNICIPAL DE COTA

CUNDINAMARCA COLOMBIA

Líneas Estratégicas Plan de gobierno

Desarrollo Social y Calidad de Vida

RESPONSABLE	PROGRAMA SECRETARÍA	SUBPROGRAMA	LINEA BASE	META	INDICADORES	OBJETIVO DE DESARROLLO SOSTENIBLE
IMRD	FORMACIÓN DEPORTIVA	EVENTOS DEPORTIVOS Y DEFINIR UN CALENDARIO DE EVENTOS POR TIPOLOGÍA Y MODALIDAD DEPORTIVA	5 eventos deportivos anual	REALIZAR HASTA 60 EVENTOS AL AÑO, PARA 2019	# EVENTOS AL AÑO / META	Objetivo 16: Promover sociedades pacíficas e inclusivas para el desarrollo sostenible, facilitar el acceso a la justicia para todos y crear instituciones eficaces, responsables e inclusivas a todos los niveles.
IMRD	FORMACIÓN DEPORTIVA	FORTALECIMIENTO DE LOS CLUBES DEPORTIVOS LEGALMENTE CONSTITUIDOS Y ACREDITADOS POR EL IMRD DE COTA	se fortalecen 8 clubes	FORTALECER HASTA 8 CLUBES EN EL CUATRIENIO	NO. CLUBES FORTALECIDOS / META	Objetivo 16: Promover sociedades pacíficas e inclusivas para el desarrollo sostenible, facilitar el acceso a la justicia para todos y crear instituciones eficaces, responsables e inclusivas a todos los niveles.



CONCEJO MUNICIPAL DE COTA

CUNDINAMARCA COLOMBIA

Líneas Estratégicas Plan de gobierno

Desarrollo Social y Calidad de Vida

RESPONSABLE	PROGRAMA SECRETARÍA	SUBPROGRAMA	LINEA BASE	META	INDICADORES	OBJETIVO DE DESARROLLO SOSTENIBLE
IMRD	FORMACIÓN DEPORTIVA	PARTICIPACIÓN DE LAS ESCUELAS DE FORMACIÓN EN LOS DIFERENTES ENCUENTROS Y COMPETENCIAS DEPORTIVAS REALIZADAS A NIVEL MUNICIPAL, DEPARTAMENTAL, NACIONAL E INTERNACIONAL	10 participaciones	PARTICIPAR HASTA EN 160 EVENTOS EN EL CUATRENIO.	NO. DE PARTICIPACIONES DEPORTIVAS/META	Objetivo 16: Promover sociedades pacíficas e inclusivas para el desarrollo sostenible, facilitar el acceso a la justicia para todos y crear instituciones eficaces, responsables e inclusivas a todos los niveles.
IMRD	FORMACIÓN DEPORTIVA	PROGRAMA DE CAPACITACIÓN PARA EL POSICIONAMIENTO DEL IMRD COTA.	no se tiene registro de las capacitaciones de imrd	REALIZAR UNA CAPACITACIÓN ANUAL.	NO. DE CAPACITACIONES AL AÑO / META	Objetivo 16: Promover sociedades pacíficas e inclusivas para el desarrollo sostenible, facilitar el acceso a la justicia para todos y crear instituciones eficaces, responsables e inclusivas a todos los niveles.

FUENTE: Administración Municipal - Elaboración: Otálora Consultores



CONCEJO MUNICIPAL DE COTA

CUNDINAMARCA COLOMBIA

23.23 PROGRAMA - CONVIVENCIA SOCIAL Y SALUD MENTAL

Objetivo estratégico del programa: Crear la Política Pública de Salud Mental

Tabla 138 Convivencia Social Y Salud Mental

Líneas Estratégicas Plan de gobierno

Desarrollo Social y Calidad de Vida

RESPONSABLE	PROGRAMA SECRETARÍA	SUBPROGRAMA	LINEA BASE	META	INDICADORES	OBJETIVO DE DESARROLLO SOSTENIBLE
SALUD	CONVIVENCIA SOCIAL Y SALUD MENTAL	MÁS SALUD MENTAL PARA COTA	no existe la política pública de salud mental	CREACIÓN E IMPLEMENTACIÓN DE LA POLÍTICA PÚBLICA DE SALUD MENTAL EN UN 60%	AVANCE EN LA IMPLEMENTACIÓN DE LA POLÍTICA PÚBLICA DE SALUD MENTAL/AVANCE PROPUESTO X 100	Objetivo 3: Garantizar una vida sana y promover el bienestar para todos en todas las edades.

FUENTE: Administración Municipal - Elaboración: Otálora Consultores



CONCEJO MUNICIPAL DE COTA

CUNDINAMARCA COLOMBIA

23.24 PROGRAMA - EMERGENCIAS Y DESASTRES EN SALUD

Objetivo estratégico del programa: Fortalecimiento de las labores de salud pública en emergencias y desastres

Tabla 139 Emergencias Y Desastres En Salud

Líneas Estratégicas Plan de gobierno

Desarrollo Social y Calidad de Vida

RESPONSABLE	PROGRAMA SECRETARÍA	SUBPROGRAMA	LINEA BASE	META	INDICADORES	OBJETIVO DE DESARROLLO SOSTENIBLE
SALUD	EMERGENCIAS Y DESASTRES EN SALUD	GESTION INTEGRAL DE RIESGOS DE EMERGENCIAS Y DESASTRES EN SALUD	cero (0) muertes por emergencias y desastres.	MANTENER EN 0% LA TASA DE MORTALIDAD EVITABLES POR EMERGENCIAS Y DESASTRES	N° DE DEFUNCIONES EVITABLES POR EMERGENCIAS Y DESASTRES N° TOTAL DE POBLACIÓN AFECTADA POR EMERGENCIAS Y DESASTRES X 100	Objetivo 3: Garantizar una vida sana y promover el bienestar para todos en todas las edades.

FUENTE: Administración Municipal - Elaboración: Otálora Consultores



CONCEJO MUNICIPAL DE COTA

CUNDINAMARCA COLOMBIA

23.25 PROGRAMA - FORTALECIMIENTO DE LA AUTORIDAD SANITARIA - GESTIÓN ADMINISTRATIVA Y PLANEACIÓN INTEGRAL DE PLAN TERRITORIAL DE SALUD – PTS

Objetivo estratégico del programa: Garantizar la implementación y monitoreo del PTS

Tabla 140 Fortalecimiento De La Autoridad Sanitaria

Líneas Estratégicas Plan de gobierno

Desarrollo Social y Calidad de Vida

RESPONSABLE	PROGRAMA SECRETARÍA	SUBPROGRAMA	LINEA BASE	META	INDICADORES	OBJETIVO DE DESARROLLO SOSTENIBLE
SALUD	FORTALECIMIENTO DE LA AUTORIDAD SANITARIA - GESTION ADMINISTRATIVA Y PLANEACION INTEGRAL DE PLAN TERRITORIAL DE SALUD - PTS	COTA GESTION EFICIENTE EN LA ADMINISTRACION DEL PTS	cuatro informes anuales de monitoreo	REALIZAR UN INFORME MENSUAL DE MONITOREO A LA IMPLEMENTACION DEL PLAN TERRITORIAL DE SALUD, 12 INFORMES ANUALES Y 48 INFORMES EN EL CUATRIENIO.	TOTAL DE INFORME REALIZADAS EN EL CUATRIENIO / TOTAL INFORMES PROGRAMADAS X 100	Objetivo 3: Garantizar una vida sana y promover el bienestar para todos en todas las edades.

FUENTE: Administración Municipal - Elaboración: Otálora Consultores



CONCEJO MUNICIPAL DE COTA

CUNDINAMARCA COLOMBIA

23.26 PROGRAMA - FORTALECIMIENTO DE LA AUTORIDAD SANITARIA - INVESTIGACIÓN EN SALUD

Objetivo estratégico del programa: Promover el desarrollo de investigaciones sobre las necesidades y problemas de salud de la población, y la respuesta sectorial, intersectorial, transectorial y comunitaria, que provean evidencia para el ajuste del Plan Territorial de Salud.

Tabla 141 Fortalecimiento De La Autoridad Sanitaria

Líneas Estratégicas Plan de gobierno

Desarrollo Social y Calidad de Vida

RESPONSABLE	PROGRAMA SECRETARÍA	SUBPROGRAMA	LINEA BASE	META	INDICADORES	OBJETIVO DE DESARROLLO SOSTENIBLE
SALUD	FORTALECIMIENTO DE LA AUTORIDAD SANITARIA - INVESTIGACION EN SALUD	INVESTIGACIÓN EN SALUD	una (1) investigación realizada	DESARROLLOR HASTA DOS INVESTIGACIONES EN SALUD DEL TERRITORIO EN EL CUATRIENIO	TOTAL DE INVESTIGACIONES DESARROLLADAS EN EL CUATRIENIO TOTAL DE INVESTIGACIONES PROPUESTAS X 100	Objetivo 3: Garantizar una vida sana y promover el bienestar para todos en todas las edades.

FUENTE: Administración Municipal - Elaboración: Otálora Consultores



CONCEJO MUNICIPAL DE COTA

CUNDINAMARCA COLOMBIA

23.27 PROGRAMA - FORTALECIMIENTO DE LA AUTORIDAD SANITARIA EN EL DESARROLLO Y PRESTACIÓN DE SERVICIOS

Objetivo estratégico del programa: Garantizar el acceso oportuno de la población pobre y vulnerable a los servicios de salud especializados y fortalecer la estrategia de atención primaria en salud.

Tabla 142 Fortalecimiento De La Autoridad Sanitaria En El Desarrollo Y Prestación De Servicios

Líneas Estratégicas Plan de gobierno Desarrollo Social y Calidad de Vida

RESPONSABLE	PROGRAMA SECRETARÍA	SUBPROGRAMA	LINEA BASE	META	INDICADORES	OBJETIVO DE DESARROLLO SOSTENIBLE
SALUD	FORTALECIMIENTO DE LA AUTORIDAD SANITARIA EN EL DESARROLLO Y PRESTACION DE SERVICIOS	ATENCIÓN PRIMARIA EN SALUD EN EL AMBITO COMUNITARIO	60% de cobertura a población del municipio en área rural urbana.	ATENDER AL 70% DE LA POBLACIÓN TOTAL DEL MUNICIPIO CON ACCIONES DE APS	TOTAL DE POBLACION CUBIERTA CON ACCIONES DE APS/ TOTAL DE POBLACION EN EL MUNICIPIO X 100	Objetivo 1. Poner fin a la pobreza en todas sus formas en todo el mundo
SALUD	FORTALECIMIENTO DE LA AUTORIDAD SANITARIA EN EL DESARROLLO Y PRESTACION DE SERVICIOS	ATENCIÓN PRIMARIA EN SALUD EN EL AMBITO INSTITUCIONAL	no hay instituciones con implementación	100% DE EPS MONITOREADAS EN LA IMPLEMENTACION DEL MODELO DE ATENCION EN SALUD BASADO EN LA ESTRATEGIA DE ATENCION PRIMARIA EN SALUD	TOTAL DE EPS MONITOREADAS EN LA IMPLEMENTACIÓN DEL MODELO DE ATENCION EN SALUD BASADO EN LA ESTRATEGIA DE ATENCION PRIMARIA EN SALUD TOTAL DE EPS QUE PRESTAN SERVICIOS EN EL MUNICIPIO X 100	Objetivo 3: Garantizar una vida sana y promover el bienestar para todos en todas las edades.



CONCEJO MUNICIPAL DE COTA

CUNDINAMARCA COLOMBIA

Líneas Estratégicas Plan de gobierno

Desarrollo Social y Calidad de Vida

RESPONSABLE	PROGRAMA SECRETARÍA	SUBPROGRAMA	LINEA BASE	META	INDICADORES	OBJETIVO DE DESARROLLO SOSTENIBLE
SALUD	FORTALECIMIENTO DE LA AUTORIDAD SANITARIA EN EL DESARROLLO Y PRESTACION DE SERVICIOS	FORTALECIMIENTO DE EQUIPAMIENTO EN SALUD	70% de srvicios habilitados en funcionamiento	INCREMENTAR DE LA PRESTACIÓN DE SERVICIOS DEL PRIMER NIVEL DE ATENCIÓN EN FUNCIONAMIENTO	SERVICIOS EN FUNCIONAMIENTO/SERVICIOS HABILITADOS X 100	Objetivo 3: Garantizar una vida sana y promover el bienestar para todos en todas las edades.
SALUD	FORTALECIMIENTO DE LA AUTORIDAD SANITARIA EN EL DESARROLLO Y PRESTACION DE SERVICIOS	MÁS COTENSES BENEFICIADOS CON LA RUTA DE LA SALUD	78% de traslados en ruta de la salud.	AUMENTAR AL 95% DE TRASLADOS REALIZADOS DE ACUERDO CON LAS SOLICITUDES RECIBIDAS PARA LA RUTA DE LA SALUD	N° DE PERSONAS TRANSPORTADAS/TOTAL DE SOLICITUDES DE TRANSPORTE X 100	Objetivo 3: Garantizar una vida sana y promover el bienestar para todos en todas las edades.

FUENTE: Administración Municipal - Elaboración: Otálora Consultores



CONCEJO MUNICIPAL DE COTA

CUNDINAMARCA COLOMBIA

23.28 PROGRAMA - FORTALECIMIENTO DE LA AUTORIDAD SANITARIA EN LA PARTICIPACIÓN SOCIAL

Objetivo estratégico del programa: Continuar con los espacios y mecanismos de participación social, para garantizar la ejecución transparente y eficaz de los recursos en concordancia con las acciones.

Tabla 143 Fortalecimiento De La Autoridad Sanitaria En La Participación Social

Líneas Estratégicas Plan de gobierno

Desarrollo Social y Calidad de Vida

RESPONSABLE	PROGRAMA SECRETARÍA	SUBPROGRAMA	LINEA BASE	META	INDICADORES	OBJETIVO DE DESARROLLO SOSTENIBLE
SALUD	FORTALECIMIENTO DE LA AUTORIDAD SANITARIA EN LA PARTICIPACIÓN SOCIAL	PARTICIPACIÓN SOCIAL EN SALUD	cuatro procesos que garantizan el 100% de mecanismos de participación en salud funcionando	CONTINUAR CON LOS 4 PROCESOS DE PARTICIPACIÓN SOCIAL EN SALUD PARA GARANTIZAR EL 100%	N° DE PROCESOS DE PARTICIPACIÓN SOCIAL EN SALUD FUNCIONANDO/TOTAL DE PROCESOS DE PARTICIPACIÓN SOCIAL EN SALUD INSTAURADOS	Objetivo 3: Garantizar una vida sana y promover el bienestar para todos en todas las edades.

FUENTE: Administración Municipal - Elaboración: Otálora Consultores



CONCEJO MUNICIPAL DE COTA

CUNDINAMARCA COLOMBIA

23.29 PROGRAMA - FORTALECIMIENTO DE LA AUTORIDAD SANITARIA PARA EL ASEGURAMIENTO EN SALUD

Objetivo estratégico del programa: Garantizar de manera oportuna y efectiva el acceso a la afiliación y a los planes de beneficios en salud (individual y colectiva) para toda la población.

Tabla 144 Fortalecimiento De La Autoridad Sanitaria Para El Aseguramiento En Salud

Líneas Estratégicas Plan de gobierno

Desarrollo Social y Calidad de Vida

RESPONSABLE	PROGRAMA SECRETARÍA	SUBPROGRAMA	LINEA BASE	META	INDICADORES	OBJETIVO DE DESARROLLO SOSTENIBLE
SALUD	FORTALECIMIENTO DE LA AUTORIDAD SANITARIA PARA EL ASEGURAMIENTO EN SALUD	AUDITORIA A LAS EPS DEL RÉGIMEN SUBSIDIADO	100% de eps subsidiadas y auditadas	100% DE EPS DEL REGIMEN SUBSIDIADO AUDITADAS Y CON SEGUIMIENTO	TOTAL DE EPS SUBSIDIADAS CON AUDITORIA, SEGUIMIENTO Y PLAN DE MEJORAMIENTO TOTAL DE EPS SUBSIDIADAS QUE PRESTAN SERVICIOS EN EL MUNICIPIO X 100	Objetivo 3: Garantizar una vida sana y promover el bienestar para todos en todas las edades.
SALUD	FORTALECIMIENTO DE LA AUTORIDAD SANITARIA PARA EL ASEGURAMIENTO EN SALUD	MANTENIMIENTO DE LA COBERTURA EN SALUD A LA POBLACIÓN	95% de población afiliada al régimen subsidiado	95% DE LA POBLACION AFILIADA AL REGIMEN DE SEGURIDAD SOCIAL EN SALUD	TOTAL DE POBLACION AFILIADA AL REGIMEN DE SEGURIDAD SOCIAL EN SALUD TOTAL DE POBLACIÓN DEL MUNICIPIO X 100	Objetivo 3: Garantizar una vida sana y promover el bienestar para todos en todas las edades.

FUENTE: Administración Municipal - Elaboración: Otálora Consultores



CONCEJO MUNICIPAL DE COTA

CUNDINAMARCA COLOMBIA

23.30 PROGRAMA - FORTALECIMIENTO DE LA AUTORIDAD SANITARIA VIGILANCIA EN SALUD PÚBLICA

Objetivo estratégico del programa: Mantener el sistema de vigilancia en salud pública a nivel Municipal

Tabla 145 Fortalecimiento De La Autoridad Sanitaria Vigilancia En Salud Pública

Líneas Estratégicas Plan de gobierno

Desarrollo Social y Calidad de Vida

RESPONSABLE	PROGRAMA SECRETARÍA	SUBPROGRAMA	LINEA BASE	META	INDICADORES	OBJETIVO DE DESARROLLO SOSTENIBLE
SALUD	FORTALECIMIENTO DE LA AUTORIDAD SANITARIA VIGILANCIA EN SALUD PUBLICA	VIGILANCIA EN SALUD PÚBLICA	100% en funcionamiento del sistema de vigilancia epidemiologica	100% DE EVENTOS REPORTADOS AL SISTEMA DE VIGILANCIA EN SALUD PUBLICA CON SEGUIMIENTO	TOTAL DE EVENTOS REPORTADOS AL SISTEMA CON SEGUIMIENTO TOTAL DE EVENTOS REPORTADOS X 100	Objetivo 3: Garantizar una vida sana y promover el bienestar para todos en todas las edades.

FUENTE: Administración Municipal - Elaboración: Otálora Consultores



CONCEJO MUNICIPAL DE COTA

CUNDINAMARCA COLOMBIA

23.31 PROGRAMA - GESTIÓN DIFERENCIAL DE POBLACIONES VULNERABLES

Objetivo estratégico del programa: Mantener los seis componentes de la Dimensión transversal Gestión Diferencial de Poblaciones Vulnerables (Desarrollo integral de las niñas, niños y adolescentes, envejecimiento y vejez, salud y género, salud en población étnica, discapacidad y víctimas del conflicto armado)

Tabla 146 Gestión Diferencial De Poblaciones Vulnerables

Líneas Estratégicas Plan de gobierno

Desarrollo Social y Calidad de Vida

RESPONSABLE	PROGRAMA SECRETARÍA	SUBPROGRAMA	LINEA BASE	META	INDICADORES	OBJETIVO DE DESARROLLO SOSTENIBLE
SALUD	GESTION DIFERENCIAL DE POBLACIONES VULNERABLES	COTA TERRITORIO SALUDABLE E INCLUYENTE	100% de veredas y casco urbano cubiertos con los componentes de la gestión diferencial de poblaciones vulnerables	CUBRIR EL 100% DE LAS VEREDAS Y SECTOR URBANO DEL MUNICIPIO CON LOS SEIS COMPONENTES DE LA DIMENSIÓN TRANSVERSAL GESTIÓN DIFERENCIAL DE POBLACIONES VULNERABLES	TOTAL DE VEREDAS Y SECTOR URBANO CUBIERTAS CON LOS SEIS COMPONENTES DE LA DIMENSIÓN TRANSVERSAL GESTIÓN DIFERENCIAL DE POBLACIONES VULNERABLES/TOTAL DE VEREDAS DEL MUNICIPIO X 100	Objetivo 3: Garantizar una vida sana y promover el bienestar para todos en todas las edades.

FUENTE: Administración Municipal - Elaboración: Otálora Consultores



CONCEJO MUNICIPAL DE COTA

CUNDINAMARCA COLOMBIA

23.32 PROGRAMA - INSPECCIÓN, VIGILANCIA Y CONTROL DE RIESGOS AMBIENTALES Y SANITARIOS

Objetivo estratégico del programa: Garantizar las acciones de inspección, vigilancia y control para el mejoramiento de las condiciones sanitarias y ambientales, promoviendo el bienestar integral de la comunidad cotense

Tabla 147 Inspección, Vigilancia Y Control De Riesgos Ambientales Y Sanitarios

Líneas Estratégicas Plan de gobierno

Desarrollo Social y Calidad de Vida

RESPONSABLE	PROGRAMA SECRETARÍA	SUBPROGRAMA	LINEA BASE	META	INDICADORES	OBJETIVO DE DESARROLLO SOSTENIBLE
SALUD	INSPECCION, VIGILANCIA Y CONTROL DE RIESGOS AMBIENTALES Y SANITARIOS	CONROL DE ZONOSIS	79% de cobertura de vacunación antirabica.	AUMENTAR AL 95% LA COBERTURA DE VACUNACION PARA RABIA EN ANIMALES	Nº DE ANIMALES VACUNADOS CONTRA LA RABIA TOTAL DE POBLACION CANINA Y FELINA POR CENSO A VACUNAR X 100	Objetivo 3: Garantizar una vida sana y promover el bienestar para todos en todas las edades.
SALUD	INSPECCION, VIGILANCIA Y CONTROL DE RIESGOS AMBIENTALES Y SANITARIOS	CONTROL DE VECTORES	100% de lineas de acción del programa de control implementadas.	MANTENER EN EL 100% LAS INTERVENCIONES EN LAS ZONAS DE RIESGO QUE REQUIEREN CONTROL DE VECTORES	Nº DE ZONAS INTERVENIDAS CON ACTIVIDADES DE CONTROL DE VECTORES TOTAL DE ZONAS CON RIESGO EN VECTORES X 100	Objetivo 3: Garantizar una vida sana y promover el bienestar para todos en todas las edades.
SALUD	INSPECCION, VIGILANCIA Y CONTROL DE RIESGOS AMBIENTALES Y SANITARIOS	POLÍTICA INTEGRAL DE SALUD AMBIENTAL	no existe la política pública integral de salud ambiental	CONSTRUCCIÓN E IMPLEMENTACIÓN DE LA POLÍTICA INTEGRAL DE SALUD AMBIENTAL -PISA. 60%	AVANCE EN LA IMPLEMENTACIÓN DE LA POLÍTICA INTEGRAL DE SALUD AMBIENTAL /AVANCE PROPUESTO X 100	Objetivo 3: Garantizar una vida sana y promover el bienestar para todos en todas las edades.



CONCEJO MUNICIPAL DE COTA

CUNDINAMARCA COLOMBIA

Líneas Estratégicas Plan de gobierno

Desarrollo Social y Calidad de Vida

RESPONSABLE	PROGRAMA SECRETARÍA	SUBPROGRAMA	LINEA BASE	META	INDICADORES	OBJETIVO DE DESARROLLO SOSTENIBLE
SALUD	INSPECCION, VIGILANCIA Y CONTROL DE RIESGOS AMBIENTALES Y SANITARIOS	VIGILANCIA Y CONTROL A CALIDAD DEL AGUA	100% de muestras de agua programadas tomadas	CUMPLIR CON EL 100% DE MUESTRAS PROGRAMADAS	NUMERO DE MUESTRAS REALIZADAS / TOTAL DE MUESTRAS PROGRAMADAS X 100	Objetivo 3: Garantizar una vida sana y promover el bienestar para todos en todas las edades.

FUENTE: Administración Municipal - Elaboración: Otálora Consultores



CONCEJO MUNICIPAL DE COTA

CUNDINAMARCA COLOMBIA

23.33 PROGRAMA - SALUD Y ÁMBITO LABORAL

Objetivo estratégico del programa: Implementación de la Política Pública de Salud Laboral

Tabla 148 Salud Y Ámbito Laboral

Líneas Estratégicas Plan de gobierno

Desarrollo Social y Calidad de Vida

RESPONSABLE	PROGRAMA SECRETARÍA	SUBPROGRAMA	LINEA BASE	META	INDICADORES	OBJETIVO DE DESARROLLO SOSTENIBLE
SALUD	SALUD Y AMBITO LABORAL	SEGURIDAD Y SALUD LABORAL PARA LOS TRABAJADORES DE COTA	no existe la política pública de salud laboral	CREACIÓN E IMPLEMENTACION DE POLITICA PUBLICA DE SALUD LABORAL EN UN 60%	AVANCE EN LA IMPLEMENTACIÓN DE LA POLÍTICA PÚBLICA DE SALUD LABORAL /AVANCE PROPUESTO X 100	Objetivo 3: Garantizar una vida sana y promover el bienestar para todos en todas las edades.

FUENTE: Administración Municipal - Elaboración: Otálora Consultores



CONCEJO MUNICIPAL DE COTA

CUNDINAMARCA COLOMBIA

23.34 PROGRAMA - SEGURIDAD ALIMENTARIA Y NUTRICIONAL

Objetivo estratégico del programa: Crear la Política Pública de Nutrición

Tabla 149 Seguridad Alimentaria Y Nutricional

Líneas Estratégicas Plan de gobierno

Desarrollo Social y Calidad de Vida

RESPONSABLE	PROGRAMA SECRETARÍA	SUBPROGRAMA	LINEA BASE	META	INDICADORES	OBJETIVO DE DESARROLLO SOSTENIBLE
SALUD	SEGURIDAD ALIMENTARIA Y NUTRICIONAL	COTA CON ALIMENTACION COMPLETA, EQUILIBRADA, SUFICIENTE Y ADECUADA	no existe la política pública de seguridad alimentaria y nutricional	CREACIÓN E IMPLEMENTACIÓN DE LA POLÍTICA PÚBLICA DE SEGURIDAD ALIMENTARIA Y NUTRICIONAL EN UN 60%	AVANCE EN LA IMPLEMENTACIÓN DE LA POLÍTICA PÚBLICA DE SEGURIDAD ALIMENTARIA Y NUTRICIONAL /AVANCE PROPUESTO X 100	Objetivo 3: Garantizar una vida sana y promover el bienestar para todos en todas las edades.

FUENTE: Administración Municipal - Elaboración: Otálora Consultores



CONCEJO MUNICIPAL DE COTA

CUNDINAMARCA COLOMBIA

23.35 PROGRAMA – SEXUALIDAD, DERECHOS SEXUALES Y REPRODUCTIVOS

Objetivo estratégico del programa: Crear la Política Pública de Salud Sexual y Reproductiva

Tabla 150 Sexualidad, Derechos Sexuales Y Reproductivos
Desarrollo Social y Calidad de Vida

Líneas Estratégicas Plan de gobierno

RESPONSABLE	PROGRAMA SECRETARÍA	SUBPROGRAMA	LINEA BASE	META	INDICADORES	OBJETIVO DE DESARROLLO SOSTENIBLE
SALUD	SEXUALIDAD, DERECHOS SEXUALES Y REPRODUCTIVOS	SALUD SEXUAL CON DERECHOS	no existe la política pública de salud sexual y reproductiva	CREACIÓN E IMPLEMENTACION DE LA POLITICA PUBLICA DE SALUD SEXUAL Y REPRODUCTIVA EN UN 60%	AVANCE EN LA IMPLEMENTACIÓN DE LA POLÍTICA PÚBLICA DE SALUD SEXUAL Y REPRODUCTIVA /AVANCE PROPUESTO X 100	Objetivo 3: Garantizar una vida sana y promover el bienestar para todos en todas las edades.

FUENTE: Administración Municipal - Elaboración: Otálora Consultores



CONCEJO MUNICIPAL DE COTA

CUNDINAMARCA COLOMBIA

23.36 PROGRAMA - VIDA SALUDABLE Y CONDICIONES NO TRASMISIBLES

Objetivo estratégico del programa: Mantener los siete componentes de la Estrategia Vida Saludable y Condiciones no Trasmisibles (Tabaquismo, alcohol, actividad física, alimentación, salud visual, auditiva y oral)

Tabla 151 Vida Saludable Y Condiciones No Trasmisibles
Desarrollo Social y Calidad de Vida

Líneas Estratégicas Plan de gobierno

RESPONSABLE	PROGRAMA SECRETARÍA	SUBPROGRAMA	LINEA BASE	META	INDICADORES	OBJETIVO DE DESARROLLO SOSTENIBLE
SALUD	VIDA SALUDABLE Y CONDICIONES NO TRASMISIBLES	COTA CON ESTILOS DE VIDA SALUDABLE	100% de veredas y área urbana.	CUBRIR EL 100% DE LAS VEREDAS Y SECTOR URBANO DEL MUNICIPIO CON LOS SIETE COMPONENTES DE LA DIMENSIÓN VIDA SALUDABLE Y CONDICIONES NO TRASMISIBLES	TOTAL DE VEREDAS (Y SECTOR URBANO) CUBIERTAS CON LOS SIETE COMPONENTES DE LA DIMENSIÓN VIDA SALUDABLE Y CONDICIONES NO TRASMISIBLES/TOTAL DE VEREDAS DEL MUNICIPIO Y AREA URBANA X 100	Objetivo 3: Garantizar una vida sana y promover el bienestar para todos en todas las edades.

FUENTE: Administración Municipal - Elaboración: Otálora Consultores



CONCEJO MUNICIPAL DE COTA

CUNDINAMARCA COLOMBIA

23.37 PROGRAMA - VIDA SALUDABLE Y ENFERMEDADES TRANSMISIBLES

Objetivo estratégico del programa: Mantener la cobertura de los servicios de promoción de la salud, prevención del riesgo, protección y atención de los eventos transmisibles a nivel municipal

Tabla 152 Vida Saludable Y Enfermedades Transmisibles
Desarrollo Social y Calidad de Vida

Líneas Estratégicas Plan de gobierno

RESPONSABLE	PROGRAMA SECRETARÍA	SUBPROGRAMA	LINEA BASE	META	INDICADORES	OBJETIVO DE DESARROLLO SOSTENIBLE
SALUD	VIDA SALUDABLE Y ENFERMEDADES TRANSMISIBLES	COTA LIBRE DE TUBERCULOSIS Y LEPROA	100% de IPS vigiladas con plan estratégico de prevención de tuberculosis y lepra.	VIGILAR EL 100% DE LAS IPS EN LA IMPLEMENTACIÓN DEL PLAN INSTITUCIONAL DE PREVENCIÓN DE LA TUBERCULOSIS Y LA LEPROA	TOTAL DE IPS VIGILADAS EN LA IMPLEMENTACIÓN DEL PLAN INSTITUCIONAL DE PREVENCIÓN DE LA TUBERCULOSIS Y LA LEPROA TOTAL DE IPS QUE PRESTAN SERVICIOS EN EL MUNICIPIO X 100	Objetivo 3: Garantizar una vida sana y promover el bienestar para todos en todas las edades.
SALUD	VIDA SALUDABLE Y ENFERMEDADES TRANSMISIBLES	PAI PLUS MUNICIPAL	100% del programa paiplus	APLICACIÓN DEL 100% DE LOS BIOLÓGICOS ADQUIRIDOS EN EL PROGRAMA PAI PLUS	TOTAL DE BIOLÓGICOS DE PAI PLUS APLICADOS/TOTAL DE BIOLÓGICOS PAI PLUS ADQUIRIDOS X 100	Objetivo 3: Garantizar una vida sana y promover el bienestar para todos en todas las edades.



CONCEJO MUNICIPAL DE COTA

CUNDINAMARCA COLOMBIA

Líneas Estratégicas Plan de gobierno

Desarrollo Social y Calidad de Vida

RESPONSABLE	PROGRAMA SECRETARÍA	SUBPROGRAMA	LINEA BASE	META	INDICADORES	OBJETIVO DE DESARROLLO SOSTENIBLE
SALUD	VIDA SALUDABLE Y ENFERMEDADES TRANSMISIBLES	PLAN AMPLIADO DE INMUNIZACIONES	84% coberturas de vacunación en población de un año	LOGRAR COBERTURAS UTILES DEL 95% EN LA POBLACION DE 1 AÑO.	TOTAL DE NIÑOS DE 1 AÑO VACUNADOS/ TOTAL DE NIÑOS EN META PROGRAMATICA X 100	Objetivo 3: Garantizar una vida sana y promover el bienestar para todos en todas las edades.

FUENTE: Administración Municipal - Elaboración: Otálora Consultores



CONCEJO MUNICIPAL DE COTA

CUNDINAMARCA COLOMBIA

ARTÍCULO 24 - LÍNEA ESTRATÉGICA PLAN DE GOBIERNO – DESARROLLO REGIONAL Y ZONA INDUSTRIAL.

24.1 PROGRAMA - REGIÓN INDUSTRIAL DE LA SABANA

Objetivo estratégico del programa: Desarrollar un centro de servicios que ofrezca al sector empresarial herramientas y conocimientos para aumentar su competitividad.

Tabla 153 Región Industrial De La Sabana

Líneas Estratégicas Plan de gobierno

Desarrollo Regional y Zona Industrial

RESPONSABLE	PROGRAMA SECRETARÍA	SUBPROGRAMA	LINEA BASE	META	INDICADORES	OBJETIVO DE DESARROLLO SOSTENIBLE
SAMADE	REGIÓN INDUSTRIAL DE LA SABANA	CENTRO DE COMPETITIVIDAD	no existe un centro de competitividad	CAPACITAR HASTA EL 50% DE LAS EMPRESAS DE LAS EMPRESAS AFILIADAS, EN ÁREAS DE COMPETITIVIDAD, EN EL CUATRIENIO	# TOTAL DE EMPRESAS CAPACITADAS / # TOTAL DE EMPRESAS AFILIADAS	Objetivo 8: Promover el crecimiento económico sostenido, inclusivo y sostenible, el empleo pleno y productivo y el trabajo decente para todos.
SAMADE	REGIÓN INDUSTRIAL DE LA SABANA	ESTUDIO DE MERCADO, BIENES Y SERVICIOS DE OFERTA Y DEMANDA PRESENTES EN LA ZONA INDUSTRIAL	no existe un estudio de mercado	REALIZAR 4 ESTUDIOS DE MERCADO DE LOS BIENES Y SERVICIOS EN OFERTA Y DEMANDA EXISTENTES EN LA ZONA INDUSTRIAL, EN EL CUATRIENIO	# DE ESTUDIOS REALIZADOS/META	Objetivo 8: Promover el crecimiento económico sostenido, inclusivo y sostenible, el empleo pleno y productivo y el trabajo decente para todos.



CONCEJO MUNICIPAL DE COTA

CUNDINAMARCA COLOMBIA

Líneas Estratégicas Plan de gobierno

Desarrollo Regional y Zona Industrial

RESPONSABLE	PROGRAMA SECRETARÍA	SUBPROGRAMA	LINEA BASE	META	INDICADORES	OBJETIVO DE DESARROLLO SOSTENIBLE
SAMADE	REGIÓN INDUSTRIAL DE LA SABANA	RUEDAS DE NEGOCIOS CON COMPRADORES INTERNACIONALES E INVERSIÓN EXTRANJERA	no se ha realizado una rueda de negocios	REALIZAR UNA RUEDA DE NEGOCIOS ANUAL	# DE RUEDAS REALIZADAS / META	Objetivo 8: Promover el crecimiento económico sostenido, inclusivo y sostenible, el empleo pleno y productivo y el trabajo decente para todos.

FUENTE: Administración Municipal - Elaboración: Otálora Consultores



CONCEJO MUNICIPAL DE COTA

CUNDINAMARCA COLOMBIA

ARTÍCULO 25 - LÍNEA ESTRATÉGICA PLAN DE GOBIERNO – DESARROLLO URBANO Y RURAL

25.1 PROGRAMA - ADQUISICIÓN DE BIENES MUNICIPAL

Objetivo estratégico del programa: Mejorar la iluminación en el municipio propendiendo por la seguridad de la población.

Tabla 154 Programa - Adquisición De Bienes Municipal

Líneas Estratégicas Plan de gobierno

Desarrollo Urbano y Rural

RESPONSABLE	PROGRAMA SECRETARÍA	SUBPROGRAMA	LINEA BASE	META	INDICADORES	OBJETIVO DE DESARROLLO SOSTENIBLE
OBRAS	ADQUISICION DE BIENES MUNICIPAL	EQUIPOS Y MAQUINARIA PARA EL DESARROLLO DE PROYECTOS	4 vehículos automotor	MEJORAR LA CAPACIDAD DE RESPUESTA DEL PARA LA ATENCIÓN DE NECESIDADES DE MANTENIMIENTO, REPARACIÓN Y HABILITACIÓN DE L EQUIPAMIENTO MUNICIPAL, 4 MÁQUINAS Y EQUIPOS ADICIONALES	# DE MAQUINARIA O EQUIPOS ADQUIRIDOS /META	Objetivo 11: Lograr que las ciudades y los asentamientos humanos sean inclusivos, seguros, resilientes y sostenibles.

FUENTE: Administración Municipal - Elaboración: Otálora Consultores



CONCEJO MUNICIPAL DE COTA

CUNDINAMARCA COLOMBIA

25.2PROGRAMA - ATENCIÓN Y MEJORAMIENTO DE VIVIENDA EN LA POBLACIÓN VULNERABLE

Objetivo estratégico del programa: aumentar y mejorar las viviendas para la población vulnerable

Tabla 155 Atención Y Mejoramiento De Vivienda En La Población Vulnerable

Líneas Estratégicas Plan de gobierno

Desarrollo Urbano y Rural

RESPONSABLE	PROGRAMA SECRETARÍA	SUBPROGRAMA	LINEA BASE	META	INDICADORES	OBJETIVO DE DESARROLLO SOSTENIBLE
OBRAS	ATENCIÓN Y MEJORAMIENTO DE VIVIENDA EN LA POBLACIÓN VULNERABLE	MEJORAMIENTO DE VIVIENDA A LA POBLACIÓN VULNERABLE	actualmente se han realizado 345 mejoramientos de vivienda	REALIZAR 100 MEJORAMIENTOS DE VIVIENDA, EN EL CUATRIENIO	# DE VIVIENDAS MEJORADAS/META	Objetivo 11: Lograr que las ciudades y los asentamientos humanos sean inclusivos, seguros, resilientes y sostenibles.

FUENTE: Administración Municipal - Elaboración: Otálora Consultores



CONCEJO MUNICIPAL DE COTA

CUNDINAMARCA COLOMBIA

25.3 PROGRAMA – CALIDAD AGUA

Objetivo estratégico del programa: Apoyar a la administración con el mejoramiento y mantenimiento de las redes de agua potable y saneamiento

Tabla 156 Calidad Agua

Líneas Estratégicas Plan de gobierno

Desarrollo Urbano y Rural

RESPONSABLE	PROGRAMA SECRETARÍA	SUBPROGRAMA	LINEA BASE	META	INDICADORES	OBJETIVO DE DESARROLLO SOSTENIBLE
OBRAS	CALIDAD AGUA	AGUA POTABLE PARA COTA	un pozo profundo	AUMENTAR Y FORTALECER EN UNA FUENTE DE ABASTECIMIENTO DE AGUA POTABLE. (CAMBIO)	# FUENTES DE ABASTECIMIENTO FUNCIONANDO/ # META (CAMBIO)	Objetivo 6: Garantizar la disponibilidad de agua y su gestión sostenible y el saneamiento para todos.
OBRAS	CALIDAD AGUA	CONSTRUCCIÓN Y MANTENIMIENTO PTAPS	5 ptap	REALIZAR UN MANTENIMIENTO AL AÑO A LAS 5 PTAPS	#MANTENIMIENTOS REALIZADOS POR AÑO/META	Objetivo 6: Garantizar la disponibilidad de agua y su gestión sostenible y el saneamiento para todos.

FUENTE: Administración Municipal - Elaboración: Otálora Consultores



CONCEJO MUNICIPAL DE COTA

CUNDINAMARCA COLOMBIA

25.4PROGRAMA – CICLO RUTAS

Objetivo estratégico del programa: aumentar y mejorar la malla vial del municipio

Tabla 157 Ciclo Rutas

Líneas Estratégicas Plan de gobierno

Desarrollo Urbano y Rural

RESPONSABLE	PROGRAMA SECRETARÍA	SUBPROGRAMA	LINEA BASE	META	INDICADORES	OBJETIVO DE DESARROLLO SOSTENIBLE
OBRAS	CICLO RUTAS	MEJORAMIENTO DE LA RED DE CICLORUTAS	3,37 km en ciclo ruta	AUMENTAR 1500 METROS LINEALES DE RED DE CICLO RUTA, EN OPTIMAS CONDICIONES	METROS LINEALES EN FUNCIONAMIENTO/META	Objetivo 11: Lograr que las ciudades y los asentamientos humanos sean inclusivos, seguros, resilientes y sostenibles.

FUENTE: Administración Municipal - Elaboración: Otálora Consultores



CONCEJO MUNICIPAL DE COTA

CUNDINAMARCA COLOMBIA

25.5 PROGRAMA – EQUIPAMIENTO

Objetivo estratégico del programa: aumentar y mejorar las construcciones municipales para el bienestar de la población

Tabla 158 Equipamiento

Líneas Estratégicas Plan de gobierno

Desarrollo Urbano y Rural

RESPONSABLE	PROGRAMA SECRETARÍA	SUBPROGRAMA	LINEA BASE	META	INDICADORES	OBJETIVO DE DESARROLLO SOSTENIBLE
OBRAS	EQUIPAMIENTO	CONSTRUCCION Y MEJORAMIENTO DE PARQUES PUBLICOS	7 parques públicos en el municipio	CONSTRUIR 2 PARQUES PÚBLICOS	#DE PARQUES CONSTRUIDOS /META	Objetivo 11: Lograr que las ciudades y los asentamientos humanos sean inclusivos, seguros, resilientes y sostenibles.

FUENTE: Administración Municipal - Elaboración: Otálora Consultores



CONCEJO MUNICIPAL DE COTA

CUNDINAMARCA COLOMBIA

25.6 PROGRAMA – ESPACIO PÚBLICO

Objetivo estratégico del programa: aumentar y mejorar el espacio público disponible para la población

Tabla 159 Espacio Público

Líneas Estratégicas Plan de gobierno

Desarrollo Urbano y Rural

RESPONSABLE	PROGRAMA SECRETARÍA	SUBPROGRAMA	LINEA BASE	META	INDICADORES	OBJETIVO DE DESARROLLO SOSTENIBLE
OBRAS	ESPACIO PÚBLICO	CONSTRUCCIÓN DE OBRAS DE ARTE	se cuenta con un puente vehicular.	CONSTRUCCIÓN DE PUENTE VEHICULAR, EN EL CUATRIENIO	# OBRAS DE ARTE CONSTRUIDOS / METAS	Objetivo 11: Lograr que las ciudades y los asentamientos humanos sean inclusivos, seguros, resilientes y sostenibles.
OBRAS	ESPACIO PÚBLICO	CONSTRUCCIÓN, MANTENIMIENTO Y ADECUACIÓN DE ESPACIO PÚBLICO	25.839 metros lineales en andenes	AUMENTAR A 1.101 METROS LINEALES EN ANDENES	METROS LINEALES CONSTRUIDOS /META	Objetivo 11: Lograr que las ciudades y los asentamientos humanos sean inclusivos, seguros, resilientes y sostenibles.

FUENTE: Administración Municipal - Elaboración: Otálora Consultores



CONCEJO MUNICIPAL DE COTA

CUNDINAMARCA COLOMBIA

25.7 PROGRAMA – INFRAESTRUCTURA DE AGUA POTABLE Y SANEAMIENTO

Objetivo estratégico del programa: Apoyar a la administración con el mejoramiento y mantenimiento de las redes de agua potable y saneamiento

Tabla 160 Infraestructura De Agua Potable Y Saneamiento

Líneas Estratégicas Plan de gobierno

Desarrollo Urbano y Rural

RESPONSABLE	PROGRAMA SECRETARÍA	SUBPROGRAMA	LINEA BASE	META	INDICADORES	OBJETIVO DE DESARROLLO SOSTENIBLE
OBRAS	INFRAESTRUCTURA DE AGUA POTABLE Y SANEAMIENTO	CONSTRUCCIÓN, MANTENIMIENTO Y ADECUACIÓN DE REDES DE ACUEDUCTO	75.791 mts lineales de redes de acueducto	MEJORAR Y MANTENER 3250 MTS LINEALES DE REDES DE ACUEDUCTO	METROS LINEALES CONSTRUIDOS/META	Objetivo 6: Garantizar la disponibilidad de agua y su gestión sostenible y el saneamiento para todos.
OBRAS	INFRAESTRUCTURA DE AGUA POTABLE Y SANEAMIENTO	CONSTRUCCIÓN, MANTENIMIENTO Y ADECUACIÓN DE REDES DE ALCANTARILLADO	61.692 mts lineales de redes de alcantarillado	AUMENTAR EN 7841 MTS LINEALES DE REDES DE ALCANTARILLADO	METRO LINEALES MEJORADOS/META	Objetivo 6: Garantizar la disponibilidad de agua y su gestión sostenible y el saneamiento para todos.
OBRAS	INFRAESTRUCTURA DE AGUA POTABLE Y SANEAMIENTO	ESTUDIOS Y DISEÑOS OBRAS AGUA Y SANEAMIENTO	1 pmaa de 2009	ACTUALIZAR EL PMAA Y PMVA	# DE ESTUDIOS ACTUALIZADOS / META	Objetivo 6: Garantizar la disponibilidad de agua y su gestión sostenible y el saneamiento para todos.

FUENTE: Administración Municipal - Elaboración: Otálora Consultores



CONCEJO MUNICIPAL DE COTA

CUNDINAMARCA COLOMBIA

PROGRAMA – MACRO PROYECTOS

Objetivo estratégico del programa: aumentar y mejorar las construcciones municipales para el bienestar de la población

Tabla 161 Macro Proyectos

Líneas Estratégicas Plan de gobierno		Desarrollo Urbano y Rural				
RESPONSABLE	PROGRAMA SECRETARÍA	SUBPROGRAMA	LINEA BASE	META	INDICADORES	OBJETIVO DE DESARROLLO SOSTENIBLE
OBRAS	MACROPROYECTOS	CONSTRUCCIÓN DE LAVADERO PÚBLICO AGRICULTORES	existe un lavadero municipal que es insuficiente	CONSTRUIR 1 LAVADERO PÚBLICO PARA AGRICULTORES, EN EL CUATRIENIO	# DE LAVADEROS CONSTRUIDOS /META	Objetivo 11: Lograr que las ciudades y los asentamientos humanos sean inclusivos, seguros, resilientes y sostenibles.
OBRAS	MACROPROYECTOS	CONSTRUCCIÓN Y MANTENIMIENTO CENTROS MULTIFUNCIONALES	existe un centro multifuncional, en deterioro	CONSTRUCCIÓN Y MEJORAMIENTO DE 1 CENTRO MULTIFUNCIONAL, EN EL CUATRIENIO	#CENTROS MANTENIDO Y CONSTRUIDOS/META	Objetivo 11: Lograr que las ciudades y los asentamientos humanos sean inclusivos, seguros, resilientes y sostenibles.
OBRAS	MACROPROYECTOS	CONSTRUCCIÓN Y MANTENIMIENTO DE CENTRALES DE RIESGO	no existe central del riesgo	CONSTRUCCIÓN Y MEJORAMIENTO DE 1 CENTRAL DE RIESGO, EN EL CUATRIENIO	# INFRAESTRUCTURA CONSTRUIDAS / META	Objetivo 11: Lograr que las ciudades y los asentamientos humanos sean inclusivos, seguros, resilientes y sostenibles.



CONCEJO MUNICIPAL DE COTA

CUNDINAMARCA COLOMBIA

Líneas Estratégicas Plan de gobierno

Desarrollo Urbano y Rural

RESPONSABLE	PROGRAMA SECRETARÍA	SUBPROGRAMA	LINEA BASE	META	INDICADORES	OBJETIVO DE DESARROLLO SOSTENIBLE
OBRAS	MACROPROYECTOS	CONSTRUCCIÓN Y MANTENIMIENTO DE EDIFICIOS INSTITUCIONALES	existen 4 edificaciones institucionales	CONSTRUCCIÓN Y MEJORAMIENTO DE 3 EDIFICIOS INSTITUCIONALES, EN EL CUATRIENIO	# INFRAESTRUCTURA CONSTRUIDAS / META	Objetivo 11: Lograr que las ciudades y los asentamientos humanos sean inclusivos, seguros, resilientes y sostenibles.
OBRAS	MACROPROYECTOS	CONSTRUCCIÓN Y MANTENIMIENTO DE ESCENARIOS DEPORTIVOS	existen 4 escenarios deportivos	CONSTRUCCIÓN Y MEJORAMIENTO DE 1 ESCENARIO DEPORTIVO, EN EL CUATRIENIO	# INFRAESTRUCTURA CONSTRUIDAS / META	Objetivo 11: Lograr que las ciudades y los asentamientos humanos sean inclusivos, seguros, resilientes y sostenibles.
OBRAS	MACROPROYECTOS	CONSTRUCCIÓN Y MANTENIMIENTO DE ESTRUCTURAS CULTURALES O DE EVENTOS	no existen estructuras culturales	CONSTRUIR 2 ESTRUCTURAS CULTURALES, EN EL CUATRIENIO	#ESTRUCTURAS CULTURALES / META	Objetivo 11: Lograr que las ciudades y los asentamientos humanos sean inclusivos, seguros, resilientes y sostenibles.
OBRAS	MACROPROYECTOS	CONSTRUCCIÓN Y MANTENIMIENTO DE INFRAESTRUCTURA DE SALUD	existe un centro de salud.	CONSTRUCCIÓN Y MEJORAMIENTO DE 1 INFRAESTRUCTURA DE SALUD, EN EL CUATRIENIO	# INFRAESTRUCTURA MANTENIDA Y CONSTRUIDA/META	Objetivo 11: Lograr que las ciudades y los asentamientos humanos sean inclusivos, seguros, resilientes y sostenibles.
OBRAS	MACROPROYECTOS	CONSTRUCCIÓN Y MANTENIMIENTO DE INFRAESTRUCTURA EDUCATIVA	existen 6 con mantenimiento.	MEJORAMIENTO DE 5 ESTRUCTURAS EDUCATIVAS, EN EL CUATRIENIO	# DE MANTENIMIENTO Y CONSTRUCCIÓN DE INFRAESTRUCTURA EDUCATIVA / META	Objetivo 11: Lograr que las ciudades y los asentamientos humanos sean inclusivos, seguros, resilientes y sostenibles.



CONCEJO MUNICIPAL DE COTA

CUNDINAMARCA COLOMBIA

Líneas Estratégicas Plan de gobierno

Desarrollo Urbano y Rural

RESPONSABLE	PROGRAMA SECRETARÍA	SUBPROGRAMA	LINEA BASE	META	INDICADORES	OBJETIVO DE DESARROLLO SOSTENIBLE
OBRAS	MACROPROYECTOS	CONSTRUCCION Y MANTENIMIENTO DE INFRAESTRUCTURA PARA EL ADULTO MAYOR	existe 1 infraestructura	MANTENIMIENTO Y CONSTRUCCIÓN DE 2 INFRAESTRUCTURAS, EN EL CUATRIENIO	# DE MANTENIMIENTO Y CONSTRUCCIÓN DE INFRAESTRUCTURA INFANCIA / META	Objetivo 11: Lograr que las ciudades y los asentamientos humanos sean inclusivos, seguros, resilientes y sostenibles.
OBRAS	MACROPROYECTOS	CONSTRUCCIÓN Y MANTENIMIENTO DE INFRAESTRUCTURA PARA PRIMERA INFANCIA	5 ya tienen mejoramiento a sus estructuras	MEJORAMIENTO DE 3 INFRAESTRUCTURAS PARA PRIMERA INFANCIA, PARA EL CUATRIENIO	# DE MANTENIMIENTO Y CONSTRUCCIÓN DE INFRAESTRUCTURA INFANCIA / META	Objetivo 11: Lograr que las ciudades y los asentamientos humanos sean inclusivos, seguros, resilientes y sostenibles.
OBRAS	MACROPROYECTOS	CONSTRUCCIÓN Y MEJORAMIENTO DE CUBIERTAS	actualmente existen 5	CONSTRUIR 2 CUBIERTAS, EN EL CUATRIENIO	# DE CUBIERTAS CONSTRUIDAS /METAS	Objetivo 11: Lograr que las ciudades y los asentamientos humanos sean inclusivos, seguros, resilientes y sostenibles.
OBRAS	MACROPROYECTOS	ESTUDIOS Y DISEÑOS OBRAS DE EQUIPAMIENTO	no existen estudios realizados para las obras	REALIZAR 12 ESTUDIOS Y DISEÑOS PARA LAS DIFERENTES OBRAS, EN EL CUATRIENIO	# DE ESTUDIOS Y DISEÑOS/META	Objetivo 11: Lograr que las ciudades y los asentamientos humanos sean inclusivos, seguros, resilientes y sostenibles.
OBRAS	MACROPROYECTOS	MATERIALES DE CONSTRUCCIÓN	no existe inventario de materiales	MATERIALES NECESARIOS PARA OBRAS, EN EL CUATRIENIO	MATERIAL COMPRADO/META	Objetivo 11: Lograr que las ciudades y los asentamientos humanos sean inclusivos, seguros, resilientes y sostenibles.



CONCEJO MUNICIPAL DE COTA

CUNDINAMARCA COLOMBIA

FUENTE: Administración Municipal - Elaboración: Otálora Consultores



CONCEJO MUNICIPAL DE COTA

CUNDINAMARCA COLOMBIA

25.8 PROGRAMA – MALLA VIAL

Objetivo estratégico del programa: aumentar y mejorar la malla vial del municipio

Tabla 162 Malla Vial

Líneas Estratégicas Plan de gobierno

Desarrollo Urbano y Rural

RESPONSABLE	PROGRAMA SECRETARÍA	SUBPROGRAMA	LINEA BASE	META	INDICADORES	OBJETIVO DE DESARROLLO SOSTENIBLE
OBRAS	MALLA VIAL	CONSTRUCCIÓN, ADECUACIÓN Y MANTENIMIENTOS DE VÍAS	50,500 ml	AUMENTAR A 6405 METROS LINEALES EN VÍAS	METROS LINEALES CONSTRUIDOS/META /// METROS LINEALES ADECUADOS/META	Objetivo 11: Lograr que las ciudades y los asentamientos humanos sean inclusivos, seguros, resilientes y sostenibles.

FUENTE: Administración Municipal - Elaboración: Otálora Consultores



CONCEJO MUNICIPAL DE COTA

CUNDINAMARCA COLOMBIA

25.9 PROGRAMA – MEJORAR LA COBERTURA DE ALUMBRADO EN EL MUNICIPIO

Objetivo estratégico del programa: Mejorar la iluminación en el municipio propendiendo por la seguridad de la población

Tabla 163 Mejorar La Cobertura De Alumbrado En El Municipio

Líneas Estratégicas Plan de gobierno

Desarrollo Urbano y Rural

RESPONSABLE	PROGRAMA SECRETARÍA	SUBPROGRAMA	LINEA BASE	META	INDICADORES	OBJETIVO DE DESARROLLO SOSTENIBLE
OBRAS	MEJORAR LA COBERTURA DE ALUMBRADO EN EL MUNICIPIO	MANTENIMIENTO, MEJORAMIENTO Y ADECUACIÓN DEL ALUMBRADO PÚBLICO.	del alumbrado público existente en el municipio hay un 90 % en funcionamiento 1.697	TENER EL 100% DE ALUMBRADO EXISTENTE EN FUNCIONAMIENTO	#ALUMBRADO FUNCIONAMIENTO/#ALUMBRADO EXISTENTE	Objetivo 11: Lograr que las ciudades y los asentamientos humanos sean inclusivos, seguros, resilientes y sostenibles.

FUENTE: Administración Municipal - Elaboración: Otálora Consultores



CONCEJO MUNICIPAL DE COTA

CUNDINAMARCA COLOMBIA

25.10 PROGRAMA – MOVILIDAD

Objetivo estratégico del programa: Aumentar y mejorar la malla vial del municipio

Tabla 164 Movilidad

Líneas Estratégicas Plan de gobierno

Desarrollo Urbano y Rural

RESPONSABLE	PROGRAMA SECRETARÍA	SUBPROGRAMA	LINEA BASE	META	INDICADORES	OBJETIVO DE DESARROLLO SOSTENIBLE
OBRAS	MOVILIDAD	MEJORAR LA MOVILIDAD CON SEÑALIZACIÓN	267 unidades de señalización	REALIZAR 1,7 KM DE SEÑALIZACIÓN EN EL CASCO URBANO	KILOMETRO DE VÍA SEÑALIZADO /META	Objetivo 11: Lograr que las ciudades y los asentamientos humanos sean inclusivos, seguros, resilientes y sostenibles.
OBRAS	MOVILIDAD	SUMINISTRO DE MATERIALES	no existe inventario de materiales de apoyo.	MATERIAL EN APOYO DE OBRAS Y MANTENIMIENTO, EN EL CUATRIENIO	MATERIAL COMPRADO/META	Objetivo 11: Lograr que las ciudades y los asentamientos humanos sean inclusivos, seguros, resilientes y sostenibles.

FUENTE: Administración Municipal - Elaboración: Otálora Consultores



CONCEJO MUNICIPAL DE COTA

CUNDINAMARCA COLOMBIA

25.11 PROGRAMA – SANEAMIENTO BÁSICO

Objetivo estratégico del programa: Apoyar a la administración con el mejoramiento y mantenimiento de las redes de agua potable y saneamiento

Tabla 165 Saneamiento Básico

Líneas Estratégicas Plan de gobierno	Desarrollo Urbano y Rural					
RESPONSABLE	PROGRAMA SECRETARÍA	SUBPROGRAMA	LINEA BASE	META	INDICADORES	OBJETIVO DE DESARROLLO SOSTENIBLE
OBRAS	SANEAMIENTO BÁSICO	CONSTRUCCIÓN ADECUACIÓN Y MANTENIMIENTOS PTARS	1 ptar (rozo)	AUMENTAR A 2 PTAR EN FUNCIONAMIENTO (TERMINAR PTAR PUEBLO VIEJO, CONSTRUCCIÓN PTAR PARCELAS)	NÚMEROS DE PTAR EN FUNCIONAMIENTO/META	Objetivo 11: Lograr que las ciudades y los asentamientos humanos sean inclusivos, seguros, resilientes y sostenibles.

FUENTE: Administración Municipal - Elaboración: Otálora Consultores



CONCEJO MUNICIPAL DE COTA

CUNDINAMARCA COLOMBIA

25.12 PROGRAMA – BUEN GOBIERNO

Objetivo estratégico del programa: fortalecer la administración pública municipal

Tabla 166 Buen Gobierno

Líneas Estratégicas Plan de gobierno

Desarrollo Urbano y Rural

RESPONSABLE	PROGRAMA SECRETARÍA	SUBPROGRAMA	LINEA BASE	META	INDICADORES	OBJETIVO DE DESARROLLO SOSTENIBLE
PLANEACIÓN	BUEN GOBIERNO	ACTUALIZACIÓN Y FORTALECIMIENTO DEL SISBEN	se realiza una actualización anual del sisben	ACTUALIZAR UNA VEZ AL AÑO LA INFORMACIÓN DEL SISBEN	# DE ACTUALIZACIONES REALIZADAS/ META	Objetivo 11: Lograr que las ciudades y los asentamientos humanos sean inclusivos, seguros, resilientes y sostenibles.
PLANEACIÓN	BUEN GOBIERNO	AL DÍA CON LA ESTRATIFICACIÓN	el número de solicitudes de estratificación está tramitada en un 100%	TRAMITAR EL 100% DE LAS SOLICITUDES RECIBIDAS, CADA AÑO	# DE SOLICITUDES ACTUALIZADAS / # DE SOLICITUDES RECIBIDAS	Objetivo 11: Lograr que las ciudades y los asentamientos humanos sean inclusivos, seguros, resilientes y sostenibles.
PLANEACIÓN	BUEN GOBIERNO	AUDITORÍA INTERNA	no existe registro de capacitaciones en auditoría interna para los funcionarios	REALIZAR 2 CAPACITACIONES EN AUDITORÍA DE CALIDAD EN EL CUATRIENIO	# DE CAPACITACIONES REALIZADAS / META	Objetivo 11: Lograr que las ciudades y los asentamientos humanos sean inclusivos, seguros, resilientes y sostenibles.
PLANEACIÓN	BUEN GOBIERNO	CERTIFICACIÓN EN CALIDAD	el municipio no cuenta con una certificación en calidad	GESTIONAR 1 CERTIFICACIÓN EN CALIDAD DEL MUNICIPIO EN EL CUATRIENIO	CERTIFICACIÓN MUNICIPAL EN CALIDAD/ META	Objetivo 11: Lograr que las ciudades y los asentamientos humanos sean inclusivos, seguros, resilientes y sostenibles.



CONCEJO MUNICIPAL DE COTA

CUNDINAMARCA COLOMBIA

Líneas Estratégicas Plan de gobierno

Desarrollo Urbano y Rural

RESPONSABLE	PROGRAMA SECRETARÍA	SUBPROGRAMA	LINEA BASE	META	INDICADORES	OBJETIVO DE DESARROLLO SOSTENIBLE
PLANEACION	BUEN GOBIERNO	GESTION DE PROYECTOS	no existe registro del desarrollo de gestión proyectos en el municipio y su transversalización	REALIZAR 3 ACTIVIDADES CLAVE PARA EL FORTALECIMIENTO DEL BANCO DE PROYECTOS, EN EL CUATRIENIO, PARA GARANTIZAR UNA GESTIÓN DE PROYECTOS PRODUCTIVA, EFICAZ Y EFICIENTE.	# DE ACTIVIDADES DE FORTALECIMIENTO/ META	Objetivo 11: Lograr que las ciudades y los asentamientos humanos sean inclusivos, seguros, resilientes y sostenibles.
PLANEACIÓN	BUEN GOBIERNO	MODELO DE GESTIÓN Y PLANEACIÓN DE COTA	no existe un modelo de gestión y planeación implementado en la administración municipal.	DESARROLLO DEL MODELO DE GESTIÓN Y PLANEACIÓN EN EL CUATRIENIO	MODELO DE GESTIÓN Y PLANEACIÓN DESARROLLADO E IMPLEMENTADO	Objetivo 11: Lograr que las ciudades y los asentamientos humanos sean inclusivos, seguros, resilientes y sostenibles.

FUENTE: Administración Municipal - Elaboración: Otálora Consultores



CONCEJO MUNICIPAL DE COTA

CUNDINAMARCA COLOMBIA

25.13 PROGRAMA – COTA ORDENADA Y PLANIFICADA

Objetivo estratégico del programa: Garantizar el desarrollo sostenible del territorio articulando el entorno a través de la implementación legal de políticas y estrategias

Tabla 167 Cota Ordenada Y Planificada

Líneas Estratégicas Plan de gobierno Desarrollo Urbano y Rural

RESPONSABLE	PROGRAMA SECRETARÍA	SUBPROGRAMA	LINEA BASE	META	INDICADORES	OBJETIVO DE DESARROLLO SOSTENIBLE
PLANEACIÓN	COTA ORDENADA Y PLANIFICADA	ACTUALIZACIÓN CATASTRAL	no existe registro de una actualización catastral en el último cuatrienio	REALIZAR UNA ACTUALIZACIÓN CATASTRAL	ACTUALIZACIÓN CATASTRAL REALIZADA	Objetivo 11: Lograr que las ciudades y los asentamientos humanos sean inclusivos, seguros, resilientes y sostenibles.
PLANEACIÓN	COTA ORDENADA Y PLANIFICADA	AUMENTO DE LOS BIENES MUNICIPALES PARA EL BIENESTAR DE LA POBLACIÓN	2 predios municipales existen actualmente	ADQUISICIÓN DE 3 PREDIOS DE INTERÉS MUNICIPAL, EN EL CUATRIENIO	# DE PREDIOS ADQUIRIDOS Y ESCRITURADOS	Objetivo 11: Lograr que las ciudades y los asentamientos humanos sean inclusivos, seguros, resilientes y sostenibles.
PLANEACIÓN	COTA ORDENADA Y PLANIFICADA	BANCO INMOBILIARIO MUNICIPAL	no existe el banco inmobiliario	PONER EN FUNCIONAMIENTO EL BANCO INMOBILIARIO MUNICIPAL	BANCO INMOBILIARIO EN FUNCIONAMIENTO/ META	Objetivo 11: Lograr que las ciudades y los asentamientos humanos sean inclusivos, seguros, resilientes y sostenibles.



CONCEJO MUNICIPAL DE COTA

CUNDINAMARCA COLOMBIA

Líneas Estratégicas Plan de gobierno Desarrollo Urbano y Rural

RESPONSABLE	PROGRAMA SECRETARÍA	SUBPROGRAMA	LINEA BASE	META	INDICADORES	OBJETIVO DE DESARROLLO SOSTENIBLE
PLANEACIÓN	COTA ORDENADA YPLANIFICADA	ESTUDIO PARA LA ACTUALIZACIÓN E INVENTARIO DE LAS CESIONES PÚBLICAS Y PREDIOS DEL MUNICIPIO	no existe un estudio de inventario de los bienes municipales	REALIZAR UN ESTUDIO PARA LA ACTUALIZACIÓN E INVENTARIO DE LAS CESIONES PÚBLICAS Y PREDIOS DEL MUNICIPIO	# DE ESTUDIOS REALIZADOS / META	Objetivo 11: Lograr que las ciudades y los asentamientos humanos sean inclusivos, seguros, resilientes y sostenibles.
PLANEACIÓN	COTA ORDENADA YPLANIFICADA	ESTUDIO PARA LA FORMULACIÓN DE PROYECTOS DE RECAUDO VÍA VALORIZACIÓN	no existe un estudio de proyectos por valorización	REALIZAR UN ESTUDIO PARA LA FORMULACIÓN DE PROYECTOS DE RECAUDO VÍA VALORIZACIÓN	# DE ESTUDIOS REALIZADOS / META	Objetivo 11: Lograr que las ciudades y los asentamientos humanos sean inclusivos, seguros, resilientes y sostenibles.
PLANEACIÓN	COTA ORDENADA YPLANIFICADA	FONDO DE VIVIENDA MUNICIPAL	no existe un fondo de vivienda	PONER EN FUNCIONAMIENTO EL FONDO DE VIVIENDA MUNICIPAL	FONDO DE VIVIENDA EN FUNCIONAMIENTO/ META	Objetivo 11: Lograr que las ciudades y los asentamientos humanos sean inclusivos, seguros, resilientes y sostenibles.
PLANEACIÓN	COTA ORDENADA YPLANIFICADA	PLAN DE ORDENAMIENTO MUNICIPAL	no existe un plan básico de ordenamiento territorial vigente.	FORMULACIÓN DEL PLAN DE ORDENAMIENTO TERRITORIAL	POT APROBADO/ META	Objetivo 11: Lograr que las ciudades y los asentamientos humanos sean inclusivos, seguros, resilientes y sostenibles.



CONCEJO MUNICIPAL DE COTA

CUNDINAMARCA COLOMBIA

Líneas Estratégicas Plan de gobierno Desarrollo Urbano y Rural

RESPONSABLE	PROGRAMA SECRETARÍA	SUBPROGRAMA	LINEA BASE	META	INDICADORES	OBJETIVO DE DESARROLLO SOSTENIBLE
PLANEACIÓN	COTA ORDENADA YPLANIFICADA	PLANEACIÓN MUNICIPAL	existe un plan de desarrollo del cuatrienio anterior	REALIZAR EL PLAN DE DESARROLLO MUNICIPAL	# DE PLANES REALIZADOS	Objetivo 11: Lograr que las ciudades y los asentamientos humanos sean inclusivos, seguros, resilientes y sostenibles.
PLANEACIÓN	COTA ORDENADA YPLANIFICADA	PLUSVALÍA	no existe un estudio de plusvalía	ELABORACIÓN DE UN ESTUDIO DE PLUSVALÍA	# DE ESTUDIOS REALIZADOS/ META	Objetivo 11: Lograr que las ciudades y los asentamientos humanos sean inclusivos, seguros, resilientes y sostenibles.
PLANEACIÓN	COTA ORDENADA YPLANIFICADA	SISTEMA DE INFORMACIÓN DE GEORREFERENCIACIÓN	no existe un sistema de gteoreferenciación funcional en el municipio	IMPLEMENTAR UN SISTEMA DE INFORMACIÓN DE GEORREFERENCIACIÓN	UN SISTEMA DE GEORREFERENCIACIÓN IMPLEMENTADO	Objetivo 11: Lograr que las ciudades y los asentamientos humanos sean inclusivos, seguros, resilientes y sostenibles.

FUENTE: Administración Municipal - Elaboración: Otálora Consultores



CONCEJO MUNICIPAL DE COTA

CUNDINAMARCA COLOMBIA

25.14 PROGRAMA – COTA VIVE DIGITAL CON TIC´S

Objetivo estratégico del programa: ofrecer herramientas tecnológicas e infraestructura a la administración y a la comunidad, para su aumentar competitividad y conectividad.

Tabla 168 Cota Vive Digital Con TIC´S

Líneas Estratégicas Plan de gobierno

Desarrollo Urbano y Rural

RESPONSABLE	PROGRAMA SECRETARÍA	SUBPROGRAMA	LINEA BASE	META	INDICADORES	OBJETIVO DE DESARROLLO SOSTENIBLE
PLANEACIÓN	COTA VIVE DIGITAL CON TIC´S	MANTENIMIENTO Y FORTALECIMIENTO DE LA ARQUITECTURA E INFRAESTRUCTURA DE LAS TECNOLOGIAS DE INFORMACIÓN Y COMUNICACIÓN DEL MUNICIPIO.	no existen canales de comunicación en línea con los ciudadanos, tampoco oferta de servicios municipales.	IMPLEMENTAR 10 SERVICIOS DE LA ADMINISTRACIÓN EN LÍNEA EN EL CUATRENIO.	# DE SERVICIOS IMPLEMENTADOS EN LÍNEA/ META	Objetivo 17: Fortalecer los medios de ejecución y revitalizar la Alianza Mundial para el Desarrollo Sostenible.
PLANEACIÓN	COTA VIVE DIGITAL CON TIC´S	SERVICIOS TIC´S PARA LA COMUNIDAD	no existen servicios tic´s gratuitos para la comunidad	IMPLEMENTAR UN SERVICIO DE TECNOLOGÍA Y COMUNICACIÓN, GRATUITO, PARA LA COMUNIDAD.	# DE SERVICIOS TICS OPERATIVOS PARA LA COMUNIDAD/ META	Objetivo 17: Fortalecer los medios de ejecución y revitalizar la Alianza Mundial para el Desarrollo Sostenible.

FUENTE: Administración Municipal - Elaboración: Otálora Consultores



CONCEJO MUNICIPAL DE COTA

CUNDINAMARCA COLOMBIA

25.15 PROGRAMA – VIVIENDA

Objetivo estratégico del programa: Promover el bienestar de la población vulnerable por medio de la aprobación y desarrollo de vivienda

Tabla 169 Vivienda

Líneas Estratégicas Plan de gobierno		Desarrollo Urbano y Rural				
RESPONSABLE	PROGRAMA SECRETARÍA	SUBPROGRAMA	LINEA BASE	META	INDICADORES	OBJETIVO DE DESARROLLO SOSTENIBLE
PLANEACIÓN	VIVIENDA	APOYO A FAMILIAS EN CONDICIÓN DE VULNERABILIDAD Y COMUNIDADES ESPECIALES	no existe un programa de ayuda a familias en estado de vulnerabilidad para los trámites de planeación	APOYO A 50 FAMILIAS EN CONDICIÓN DE VULNERABILIDAD Y COMUNIDADES ESPECIALES EN EL PROCESO DE RECONOCIMIENTO Y/O LICENCIAMIENTO, EN EL CUATRIENIO	# DE FAMILIAS BENEFICIADAS/META	Objetivo 11: Lograr que las ciudades y los asentamientos humanos sean inclusivos, seguros, resilientes y sostenibles.
PLANEACIÓN	VIVIENDA	ESTUDIO TÉCNICOS PARA PROYECTOS DE VIVIENDA	no existen estudios técnicos para proyectos de vivienda	REALIZAR UN ESTUDIO TÉCNICO PARA PROYECTOS DE VIVIENDA, EN EL CUATRIENIO	# DE ESTUDIOS REALIZADOS/ META	Objetivo 11: Lograr que las ciudades y los asentamientos humanos sean inclusivos, seguros, resilientes y sostenibles.

FUENTE: Administración Municipal - Elaboración: Otálora Consultores

ARTÍCULO 26 - LÍNEA ESTRATÉGICA PLAN DE GOBIERNO – DESARROLLO ECONÓMICO



CONCEJO MUNICIPAL DE COTA

CUNDINAMARCA COLOMBIA

26.1 PROGRAMA – ASOCIATIVIDAD EMPRESARIAL LOCAL Y REGIONAL

Objetivo estratégico del programa: Institucionalizar un centro de apoyo y reunión de las PYMES en la región sabana

Tabla 170 Asociatividad Empresarial Local Y Regional

Líneas Estratégicas Plan de gobierno

Desarrollo Económico

RESPONSABLE	PROGRAMA SECRETARÍA	SUBPROGRAMA	LINEA BASE	META	INDICADORES	OBJETIVO DE DESARROLLO SOSTENIBLE
SAMADE	ASOCIATIVIDAD EMPRESARIAL LOCAL Y REGIONAL	CREACIÓN DE PYME SABANA	no existe una asociación pyme	CONVOCAR HASTA 50 PYMES EN EL CUATRIENIO	# DE PYMES CONVOCADAS / META	Objetivo 8: Promover el crecimiento económico sostenido, inclusivo y sostenible, el empleo pleno y productivo y el trabajo decente para todos.

FUENTE: Administración Municipal - Elaboración: Otálora Consultores



CONCEJO MUNICIPAL DE COTA

CUNDINAMARCA COLOMBIA

26.2PROGRAMA – COTA TURÍSTICA

Objetivo estratégico del programa: Promoción turística para el Municipio de Cota

Tabla 171 Cota Turística

Líneas Estratégicas Plan de gobierno

Desarrollo Económico

RESPONSABLE	PROGRAMA SECRETARÍA	SUBPROGRAMA	LINEA BASE	META	INDICADORES	OBJETIVO DE DESARROLLO SOSTENIBLE
SAMADE	COTA TURÍSTICA	ACTUALIZACIÓN Y PROMOCIÓN DE LA RUTA TURÍSTICA Y GASTRONÓMICA	no existe registro de una ruta turística	ESTABLECER UN RUTA TURÍSTICA MUNICIPAL, EN EL CUATRIENIO	NO DE RUTAS TURÍSTICAS MUNICIPALES ACTUALIZADAS/META	Objetivo 8: Promover el crecimiento económico sostenido, inclusivo y sostenible, el empleo pleno y productivo y el trabajo decente para todos.
SAMADE	COTA TURÍSTICA	CAPACITACIONES EN GUIANZA TURÍSTICA, AGRO ECOTURISMO Y ETNOTURISMO	actulamente existen 30 personas con dicha capacitación	CAPACITAR A 60 PERSONAS EN GUIANZA TURÍSTICA, DURANTE EL CUATRIENIO	NO DE PERSONAS CAPACITADAS EN GUIANZA TURÍSTICA Y/O AGRO ECO TURISMO/ META	Objetivo 8: Promover el crecimiento económico sostenido, inclusivo y sostenible, el empleo pleno y productivo y el trabajo decente para todos.
SAMADE	COTA TURÍSTICA	CONVENIO CON ASOCENTRO, FONTUR, GOBERNACIÓN DE CUNDINAMARCA Y/O DEMÁS ENTIDADES.	actualmente se cuenta con un convenio.	REALIZAR 3 CONVENIOS EN EL CUATRIENIO	CONVENIO REALIZADO/META	Objetivo 8: Promover el crecimiento económico sostenido, inclusivo y sostenible, el empleo pleno y productivo y el trabajo decente para todos.



CONCEJO MUNICIPAL DE COTA

CUNDINAMARCA COLOMBIA

Líneas Estratégicas Plan de gobierno

Desarrollo Económico

RESPONSABLE	PROGRAMA SECRETARÍA	SUBPROGRAMA	LINEA BASE	META	INDICADORES	OBJETIVO DE DESARROLLO SOSTENIBLE
SAMADE	COTA TURÍSTICA	ESTUDIO DE VIABILIDAD PARA UN MUSEO DE LAS TRADICIONES AGRÍCOLAS	no existe el estudio de viabilidad	PONER EN FUNCIONAMIENTO UN ESPACIO DE MUSEO MUNICIPAL, EN EL CUATRIENIO.	NO DE MUSEOS FUNCIONANDO /META	Objetivo 8: Promover el crecimiento económico sostenido, inclusivo y sostenible, el empleo pleno y productivo y el trabajo decente para todos.
SAMADE	COTA TURÍSTICA	FERIAS GASTRONÓMICA Y DE TURISMO DEL MUNICIPIO DE COTA	no se realizan la feria gastronómicas	REALIZAR 3 FERIAS GASTRONÓMICAS, A 2019	NO DE FERIAS GASTRONÓMICAS Y TURÍSTICAS MUNICIPALES /META	Objetivo 8: Promover el crecimiento económico sostenido, inclusivo y sostenible, el empleo pleno y productivo y el trabajo decente para todos.
SAMADE	COTA TURÍSTICA	FORO DE TURISMO - COTA VERDE	no se han realizado foros de turismo en los últimos años	REALIZAR 4 FOROS DE TURISMO, ENLE CUATRIENIO	NO DE FOROS REALIZADOS /META	Objetivo 8: Promover el crecimiento económico sostenido, inclusivo y sostenible, el empleo pleno y productivo y el trabajo decente para todos.
SAMADE	COTA TURÍSTICA	PLAN MUNICIPAL DE TURISMO	no existe el plan de desarrollo turístico municipal	REALIZAR EL PLAN DE DESARROLLO TURÍSTICO MUNICIPAL, EN EL CUATRIENIO	NO DE PLANES DE DESARROLLO TURÍSTICO MUNICIPAL /META	Objetivo 8: Promover el crecimiento económico sostenido, inclusivo y sostenible, el empleo pleno y productivo y el trabajo decente para todos.



CONCEJO MUNICIPAL DE COTA

CUNDINAMARCA COLOMBIA

Líneas Estratégicas Plan de gobierno

Desarrollo Económico

RESPONSABLE	PROGRAMA SECRETARÍA	SUBPROGRAMA	LINEA BASE	META	INDICADORES	OBJETIVO DE DESARROLLO SOSTENIBLE
SAMADE	COTA TURÍSTICA	PRESTADORES TURÍSTICOS MUNICIPALES, EN SERVICIO AL CLIENTE (LEY 300, TENDENCIA Y ÁMBITOS TURÍSTICOS)	actualmente existen 60 personas capacitadas	CAPACITAR A 60 PRESTADORES DE SERVICIOS TURÍSTICOS, EN EL CUATRIENIO	NO DE PRESTADORES TURÍSTICOS CAPACITADOS EN LEY 300 Y SERVICIO AL CLIENTE /META	Objetivo 8: Promover el crecimiento económico sostenido, inclusivo y sostenible, el empleo pleno y productivo y el trabajo decente para todos.
SAMADE	COTA TURÍSTICA	PUNTO I - COTA - INFORMACIÓN Y ATENCIÓN TURÍSTICA MUNICIPAL	no existen convenios de turismo	REALIZAR UN (1) CONVENIO, EN EL CUATRIENIO	CONVENIO REALIZADO /META	Objetivo 8: Promover el crecimiento económico sostenido, inclusivo y sostenible, el empleo pleno y productivo y el trabajo decente para todos.
SAMADE	COTA TURÍSTICA	RED DE PROMOCIÓN DE TURISMO DEL MUNICIPIO DE COTA	no existe una red de turismo municipal	ARTICULAR UNA RED DE TURISMO EN EL MUNICIPIO, EN EL CUATRIENIO	RED MUNICIPAL DE TURISMO ARTICULADA/ META	Objetivo 8: Promover el crecimiento económico sostenido, inclusivo y sostenible, el empleo pleno y productivo y el trabajo decente para todos.

FUENTE: Administración Municipal - Elaboración: Otálora Consultores



CONCEJO MUNICIPAL DE COTA

CUNDINAMARCA COLOMBIA

26.3 PROGRAMA – DESARROLLO DE LA COMPETITIVIDAD MUNICIPAL

Objetivo estratégico del programa: Preparar al municipio para competir en la región y desarrollar la sostenibilidad empresarial.

Tabla 172 Desarrollo De La Competitividad Municipal

Líneas Estratégicas Plan de gobierno		Desarrollo Económico				
RESPONSABLE	PROGRAMA SECRETARÍA	SUBPROGRAMA	LINEA BASE	META	INDICADORES	OBJETIVO DE DESARROLLO SOSTENIBLE
SAMADE	DESARROLLO DE LA COMPETITIVIDAD MUNICIPAL	CAPITAL SEMILLA	no existe un programa de capital semilla	IMPLEMENTAR UN FONDO DE MICROCRÉDITOS PARA PROYECTOS DE EMPRENDIMIENTO EN EL MUNICIPIO DE COTA, EN EL CUATRIENIO	# DE FONDOS ESTABLECIDOS Y OPERANDO/ META	Objetivo 8: Promover el crecimiento económico sostenido, inclusivo y sostenible, el empleo pleno y productivo y el trabajo decente para todos.
SAMADE	DESARROLLO DE LA COMPETITIVIDAD MUNICIPAL	FORTALECIMIENTO DE LAS FAMIEMPRESAS, MICROEMPRESAS, FIGURAS SOLIDARIAS Y ASOCIATIVAS Y PYMES COTENSES PARA PROMOVER SU CAPACIDAD COMO PROVEEDORES DE LA ZONA INDUSTRIAL	no existen programas de capacitación para mipyme en cadena de abastecimiento.	CAPACITAR HASTA EL 80% DE LOS CONTRIBUYENTES DE INDUSTRIA Y COMERCIO EN GERENCIA DE LA CADENA DE ABASTECIMIENTO	# DE CONTRIBUYENTES CAPACITADOS / # TOTAL DE CONTRIBUYENTES	Objetivo 8: Promover el crecimiento económico sostenido, inclusivo y sostenible, el empleo pleno y productivo y el trabajo decente para todos.



CONCEJO MUNICIPAL DE COTA

CUNDINAMARCA COLOMBIA

Líneas Estratégicas Plan de gobierno

Desarrollo Económico

RESPONSABLE	PROGRAMA SECRETARÍA	SUBPROGRAMA	LINEA BASE	META	INDICADORES	OBJETIVO DE DESARROLLO SOSTENIBLE
SAMADE	DESARROLLO DE LA COMPETITIVIDAD MUNICIPAL	LOS BIENES Y SERVICIOS DE COTA	no existe una caracterización del sector empresarial, comercial o servicios de cota	CARACTERIZAR AL 80% DE LOS CONTRIBUYENTES DE INDUSTRIA Y COMERCIO, EN EL CUATRIENIO	# DE CONTRIBUYENTES CARACTERIZADOS / META	Objetivo 8: Promover el crecimiento económico sostenido, inclusivo y sostenible, el empleo pleno y productivo y el trabajo decente para todos.
SAMADE	DESARROLLO DE LA COMPETITIVIDAD MUNICIPAL	SERVICIO DE EMPLEO AL SERVICIO DE LOS CIUDADANOS Y DEL SECTOR EMPRESARIAL COTENSE	existe una bolsa de empleo, pero sin caracterización de las necesidades de las empresas.	RESOLVER EL 70% DE LAS OFERTAS DE EMPLEO RECIBIDAS, EN EL CUATRIENIO.	# CANTIDAD DE CARGOS OCUPADOS POR USUARIOS DEL SERVICIO DE EMPLEO / OFERTA DE HOJAS DE VIDA	Objetivo 8: Promover el crecimiento económico sostenido, inclusivo y sostenible, el empleo pleno y productivo y el trabajo decente para todos.
SAMADE	DESARROLLO DE LA COMPETITIVIDAD MUNICIPAL	TALENTO HUMANO COTENSE COMPETITIVO, DE ACUERDO CON LAS NECESIDADES DEL SECTOR EMPRESARIAL DEL MUNICIPIO	no existen programas de fortalecimiento de competencias del talento humano de las empresas cotenses	DESARROLLAR 6 PROGRAMAS DE CAPACITACIÓN EN COMPETENCIAS PERTINENTES PARA LAS UNIDADES DE NEGOCIO CONTRIBUYENTES DEL MUNICIPIO, EN EL CUATRIENIO	# DE PROGRAMAS IMPLEMENTADOS EN LAS EMPRESAS / META	Objetivo 8: Promover el crecimiento económico sostenido, inclusivo y sostenible, el empleo pleno y productivo y el trabajo decente para todos.

FUENTE: Administración Municipal - Elaboración: Otálora Consultores



CONCEJO MUNICIPAL DE COTA

CUNDINAMARCA COLOMBIA

26.4 PROGRAMA – POLÍTICA TERRITORIAL DE PAZ PARA EL POSTCONFLICTO EN COTA

Objetivo estratégico del programa: Desarrollar en la población las competencias de tolerancia, solución de conflictos e inclusión, para la promoción de la paz en el municipio de Cota y la sostenibilidad de su población.

Tabla 173 Política Territorial De Paz Para El Postconflicto En Cota

Líneas Estratégicas Plan de gobierno

Desarrollo Económico

RESPONSABLE	PROGRAMA SECRETARÍA	SUBPROGRAMA	LINEA BASE	META	INDICADORES	OBJETIVO DE DESARROLLO SOSTENIBLE
SAMADE	POLÍTICA TERRITORIAL DE PAZ PARA EL POSTCONFLICTO EN COTA	PROYECTOS PRODUCTIVOS SOSTENIBLES PARA EL DESARROLLO REGIONAL DE LA POBLACIÓN	no existen acciones hacia los proyectos productivos sostenibles	IMPLEMENTAR HASTA CUATRO (4) PROYECTOS PRODUCTIVOS, EN EL CUATRIENIO	# DE PROYECTOS PRODUCTIVOS FUNCIONANDO / META	Objetivo 8: Promover el crecimiento económico sostenido, inclusivo y sostenible, el empleo pleno y productivo y el trabajo decente para todos.

FUENTE: Administración Municipal - Elaboración: Otálora Consultores



CONCEJO MUNICIPAL DE COTA

CUNDINAMARCA COLOMBIA

26.5 PROGRAMA – RESPONSABILIDAD SOCIAL EMPRESARIAL

Objetivo estratégico del programa: Promover el valor compartido entre industria y municipio con criterios de Responsabilidad Social Empresarial

Tabla 174 Responsabilidad Social Empresarial

Líneas Estratégicas Plan de gobierno

Desarrollo Económico

RESPONSABLE	PROGRAMA SECRETARÍA	SUBPROGRAMA	LINEA BASE	META	INDICADORES	OBJETIVO DE DESARROLLO SOSTENIBLE
SAMADE	RESPONSABILIDAD SOCIAL EMPRESARIAL	ANÁLISIS DE RIESGOS EN LA APLICACIÓN DE CRITERIOS DE RSE DEL SECTOR EMPRESARIAL PRESENTE EN COTA	no existe un análisis de riesgos en rse	ANALIZAR HASTA 12 EMPRESAS DE DIFERENTES SECTORES, EN EL CUATRIENIO	# DE EMPRESAS / META	Objetivo 8: Promover el crecimiento económico sostenido, inclusivo y sostenible, el empleo pleno y productivo y el trabajo decente para todos.
SAMADE	RESPONSABILIDAD SOCIAL EMPRESARIAL	POLÍTICA PÚBLICA DE EMPLEO	no existe política pública	IMPLEMENTAR UNA POLÍTICA PÚBLICA DE EMPLEO, EN EL CUATRIENIO	POLÍTICA PÚBLICA APROBADA	Objetivo 8: Promover el crecimiento económico sostenido, inclusivo y sostenible, el empleo pleno y productivo y el trabajo decente para todos.
SAMADE	RESPONSABILIDAD SOCIAL EMPRESARIAL	POLITICA PUBLICA DE RESPONSABILIDAD SOCIAL EMPRESARIAL EN EL MUNICIPIO DE COTA	no existe la política	ELABORAR LA POLÍTICA PÚBLICA DE RSE, PARA EL MUNICIPIO.	POLITICA PUBLICA APROBADA/ META	Objetivo 8: Promover el crecimiento económico sostenido, inclusivo y sostenible, el empleo pleno y productivo y el trabajo decente para todos.

FUENTE: Administración Municipal - Elaboración: Otálora Consultores



CONCEJO MUNICIPAL DE COTA

CUNDINAMARCA COLOMBIA

ARTÍCULO 27 - LÍNEA ESTRATÉGICA PLAN DE GOBIERNO – DESARROLLO INSTITUCIONAL Y BUEN GOBIERNO

27.1 PROGRAMA – BIENESTAR Y DDHH EN LA CÁRCEL DE COTA.

Objetivo estratégico del programa: Mejorar las condiciones de vida de los internos y mejorar la calidad del servicio de custodia para los internos del establecimiento de reclusión.

Tabla 175 Bienestar y DDHH en la cárcel de Cota.

Líneas Estratégicas Plan de gobierno

Desarrollo Institucional y Buen Gobierno

RESPONSABLE	PROGRAMA SECRETARÍA	SUBPROGRAMA	LINEA BASE	META	INDICADORES	OBJETIVO DE DESARROLLO SOSTENIBLE
GOBIERNO	BIENESTAR Y DDHH EN LA CÁRCEL DE COTA	ADECUACIÓN LOCATIVA DEL ESTABLECIMIENTO CARCELARIO	las instalaciones no ha tenido adecuaciones	REALIZAR UNA ADECUACIÓN Y UNA DOTACIÓN EN EL CUATRIENIO	1 ADECUACIÓN LOCATIVA/ META	Objetivo 11: Lograr que las ciudades y los asentamientos humanos sean inclusivos, seguros, resilientes y sostenibles.
GOBIERNO	BIENESTAR Y DDHH EN LA CÁRCEL DE COTA	SERVICIO INTEGRAL PARA LA RESOCIALIZACIÓN Y RESTITUCIÓN DE DERECHOS PARA LOS RECLUSOS	no se realizan talleres de resocialización. (cambio)	REALIZAR 3 TALLERES CADA AÑO.	# DE TALLERES REALIZADOS ANUALMENTE / META	Objetivo 11: Lograr que las ciudades y los asentamientos humanos sean inclusivos, seguros, resilientes y sostenibles.

FUENTE: Administración Municipal - Elaboración: Otálora Consultores

27.2 PROGRAMA – COTA CON UN SERVICIO DE JUSTICIA MÁS CERCA DEL CIUDADANO.

Objetivo estratégico del programa: Mejorar los servicios de justicia para el ciudadano cotense.



CONCEJO MUNICIPAL DE COTA

CUNDINAMARCA COLOMBIA

Tabla 176 Cota con un servicio de justicia más cerca del ciudadano.

Líneas Estratégicas Plan de gobierno

Desarrollo Institucional y Buen Gobierno

RESPONSABLE	PROGRAMA SECRETARÍA	SUBPROGRAMA	LINEA BASE	META	INDICADORES	OBJETIVO DE DESARROLLO SOSTENIBLE
GOBIERNO	COTA CON UN SERVICIO DE JUSTICIA MÁS CERCA DEL CIUDADANO.	MÁS Y MEJORES SERVICIOS DE JUSTICIA EN EL MUNICIPIO.	4 servicios de justicia funcionando en el municipio	AUMENTAR EN DOS (2) LOS SERVICIOS DE JUSTICIA PARA EL CUATRIENIO	NO. DE SERVICIOS DE JUSTICIA NUEVOS EN FUNCIONAMIENTO/ META	Objetivo 16: Promover sociedades pacíficas e inclusivas para el desarrollo sostenible, facilitar el acceso a la justicia para todos y crear instituciones eficaces, responsables e inclusivas a todos los niveles.

FUENTE: Administración Municipal - Elaboración: Otálora Consultores



CONCEJO MUNICIPAL DE COTA

CUNDINAMARCA COLOMBIA

27.3 PROGRAMA – COTA EN CONTACTO CON LOS CIUDADANOS

Objetivo estratégico del programa: Mejorar la comunicación con los ciudadanos fomentando la participación ciudadana y fortaleciendo la atención al usuario.

Tabla 177 Cota En Contacto Con Los Ciudadanos

Líneas Estratégicas Plan de gobierno

Desarrollo Institucional y Buen Gobierno

RESPONSABLE	PROGRAMA SECRETARÍA	SUBPROGRAMA	LINEA BASE	META	INDICADORES	OBJETIVO DE DESARROLLO SOSTENIBLE
GOBIERNO	COTA EN CONTACTO CON LOS CIUDADANOS	CREAR Y PONER EN FUNCIONAMIENTO EL SISTEMA DE PQR DEL MUNICIPIO. (CAMBIO \$)	no existe un sistema tecnificado para el proceso de pqr's	TENER EL 100% DE LA TRAZABILIDAD Y REGISTRO DEL SISTEMA DE PQR'S, EN TECNOLOGÍAS DIGITALES, MAGNÉTICAS (CAMBIO)	# DE REGSITROS EN TECNOLOGÍAS DIGITALES/ # TOTAL DE REGISTROS (CAMBIO)	Objetivo 11: Lograr que las ciudades y los asentamientos humanos sean inclusivos, seguros, resilientes y sostenibles.
GOBIERNO	COTA EN CONTACTO CON LOS CIUDADANOS	CREAR Y PONER EN FUNCIONAMIENTO UN CONMUTADOR PARA LA ALCALDÍA DE COTA - PBX	no existe pbx. de la administración municipal	CONMUTADOR EN FUNCIONAMIENTO	CONMUTADOR EN FUNCIONAMIENTO	Objetivo 11: Lograr que las ciudades y los asentamientos humanos sean inclusivos, seguros, resilientes y sostenibles.
GOBIERNO	COTA EN CONTACTO CON LOS CIUDADANOS	DISEÑO E IMPLEMENTACIÓN DE LA PLATAFORMA GOBIERNO EN LÍNEA SEGÚN MINTIC.	no existe plataforma de gobierno en línea	PLENA CONECTIVIDAD EN LAS DIVERSAS FORMAS DE COMUNICACIÓN POR MEDIOS TECNOLÓGICOS PARA LA ADMÓN.. CENTRAL.	NO. DE SERVICIOS PLATAFORMA COTA / NO. DE SERVICIOS PLATAFORMA MINTIC	Objetivo 11: Lograr que las ciudades y los asentamientos humanos sean inclusivos, seguros, resilientes y sostenibles.



CONCEJO MUNICIPAL DE COTA

CUNDINAMARCA COLOMBIA

FUENTE: Administración Municipal - Elaboración: Otálora Consultores

27.4 PROGRAMA – COTA, CUIDA, PROTEGE Y REHABILITA A LOS NIÑOS, NIÑAS Y ADOLESCENTES DEL MUNICIPIO

Objetivo estratégico del programa: Reducir las acciones delictivas por parte de Niños, Niñas y Adolescentes del municipio

Tabla 178 Cota, Cuida, Protege Y Rehabilita A Los Niños, Niñas Y Adolescentes Del Municipio

Líneas
Estratégicas
Plan de gobierno

Desarrollo Institucional
y Buen Gobierno

RESPONSABLE	PROGRAMA SECRETARÍA	SUBPROGRAMA	LINEA BASE	META	INDICADORES	OBJETIVO DE DESARROLLO SOSTENIBLE
GOBIERNO	COTA, CUIDA, PROTEGE Y REHABILITA A LOS NIÑOS, NIÑAS Y ADOLESCENTES DEL MUNICIPIO.	ACCIONES Y ESTRATEGIAS PARA LA PREVENCIÓN DE CONDUCTAS DELICTIVAS POR PARTE DE LOS NIÑOS, NIÑAS Y ADOLESCENTES.	no existe la información	REDUCCIÓN EN UN 30% LAS CONDUCTAS DELICTIVAS EN EL MUNICIPIO POR PARTE DE LOS NIÑOS, NIÑAS Y ADOLESCENTES, EN EL CUATRIENIO	% DE REDUCCIÓN DE CONDUCTAS DELICTIVAS POR PARTE DE NNA/NO. DE CONDUCTAS DELICTIVAS DE LOS NNA REGISTRADAS EN EL AÑO ANTERIOR	Objetivo 11: Lograr que las ciudades y los asentamientos humanos sean inclusivos, seguros, resilientes y sostenibles.



CONCEJO MUNICIPAL DE COTA

CUNDINAMARCA COLOMBIA

Líneas
Estratégicas
Plan de gobierno

Desarrollo Institucional
y Buen Gobierno

RESPONSABLE	PROGRAMA SECRETARÍA	SUBPROGRAMA	LINEA BASE	META	INDICADORES	OBJETIVO DE DESARROLLO SOSTENIBLE
GOBIERNO	COTA, CUIDA, PROTEGE Y REHABILITA A LOS NIÑOS, NIÑAS Y ADOLESCENTES DEL MUNICIPIO.	COMISARIA DE FAMILIA, COTA HUMANA Y POR LA PROTECCIÓN DE LOS MENORES DE EDAD, Y ATENCIÓN DE CASOS DE CONFLICTOS FAMILIARES.	instalaciones de la comisaria de familia	MANTENER Y FORTALECER LOS SERVICIOS DE LA COMISARIA DE FAMILIA Y AMPLIAR SU ATENCIÓN MEDIANTE LA CREACIÓN Y FUNCIONAMIENTO DE LA COMISARIA MÓVIL	ATENCIÓN COMISARIA / META	Objetivo 11: Lograr que las ciudades y los asentamientos humanos sean inclusivos, seguros, resilientes y sostenibles.
GOBIERNO	COTA, CUIDA, PROTEGE Y REHABILITA A LOS NIÑOS, NIÑAS Y ADOLESCENTES DEL MUNICIPIO.	CONVENIOS EN FAVOR DE LA ADOLESCENCIA - INSTITUCIONES PERTINENTES PARA LA RECEPCIÓN Y ATENCIÓN DE LOS ADOLESCENTES QUE INFRINJAN LA LEY EN EL MUNICIPIO.	no se tiene la información de cuántos adolescentes infractores existen.	ATENCIÓN DEL 100% DE LOS ADOLESCENTES INFRACTORES DEL MUNICIPIO, EN EL CUATRIENIO	100% DE ADOLESCENTES INFRACTORES ATENDIDOS	Objetivo 11: Lograr que las ciudades y los asentamientos humanos sean inclusivos, seguros, resilientes y sostenibles.
GOBIERNO	COTA, CUIDA, PROTEGE Y REHABILITA A LOS NIÑOS, NIÑAS Y ADOLESCENTES DEL MUNICIPIO.	ESTRATEGIAS PARA LA PREVENCIÓN DE LA VIOLENCIA INTRAFAMILIAR.	no se tiene registro de los casos.	DISMINUCIÓN DE CASOS DE VIOLENCIA INTRAFAMILIAR, EN EL CUATRIENIO	NO. DE CASOS /NÚMERO DE CASOS DE VIOLENCIA INTRAFAMILIAR RECEPCIONADOS EN EL AÑO ANTERIOR	Objetivo 11: Lograr que las ciudades y los asentamientos humanos sean inclusivos, seguros, resilientes y sostenibles.



CONCEJO MUNICIPAL DE COTA

CUNDINAMARCA COLOMBIA

Líneas
Estratégicas
Plan de gobierno

Desarrollo Institucional
y Buen Gobierno

RESPONSABLE	PROGRAMA SECRETARÍA	SUBPROGRAMA	LINEA BASE	META	INDICADORES	OBJETIVO DE DESARROLLO SOSTENIBLE
GOBIERNO	COTA, CUIDA, PROTEGE Y REHABILITA A LOS NIÑOS, NIÑAS Y ADOLESCENTES DEL MUNICIPIO.	HOGAR DE PASO MODALIDAD CASA HOGAR	no existe un hogar de paso.	CONSTITUIR EL HOGAR DE PASO CON CAPACIDAD DE ATENDER A 10 BENEFICIARIOS SEMANALMENTE, CADA AÑO, EN LA RESTITUCIÓN Y GARANTIZAR DE LOS DERECHOS DE LOS NIÑOS NIÑAS Y ADOLESCENTES EN SITUACIÓN DE AMENAZA O VULNERABILIDAD POR VIOLENCIA INTRAFAMILIAR ABUSO SEXUAL, ABANDONADOS, DESNUTRIDOS CONSUMIDORES DE ALCOHOL Y SUSTANCIAS PSICOACTIVAS	NUMERO DE NINOS VINCULADOS AL HOGAR DE PASO/ META	Objetivo 11: Lograr que las ciudades y los asentamientos humanos sean inclusivos, seguros, resilientes y sostenibles.



CONCEJO MUNICIPAL DE COTA

CUNDINAMARCA COLOMBIA

Líneas
Estratégicas
Plan de gobierno

Desarrollo Institucional
y Buen Gobierno

RESPONSABLE	PROGRAMA SECRETARÍA	SUBPROGRAMA	LINEA BASE	META	INDICADORES	OBJETIVO DE DESARROLLO SOSTENIBLE
GOBIERNO	COTA, CUIDA, PROTEGE Y REHABILITA A LOS NIÑOS, NIÑAS Y ADOLESCENTES DEL MUNICIPIO.	HOGARES SUSTITUTOS MODALIDAD FAMILIA	no existen los hogares sustitutos	PONER EN FUNCIONAMIENTO 10 HOGARES PARA LA PROTECCIÓN DE LOS DERECHOS DE LOS NIÑOS NIÑAS Y ADOLESCENTES EN SITUACIÓN DE AMENAZA O VULNERABILIDAD QUE CARECEN DE NÚCLEO FAMILIAR O FAMILIA EXTENSA QUE BRINDEN LAS GARANTÍAS DE PROTECCIÓN, ANUALMENTE	NUMERO DE NINOS VINCULADOS AL HOGARES SUSTITUTOS/ NO. DE NIÑOS QUE REQUIEREN DE ESTOS SERVICIOS.	Objetivo 11: Lograr que las ciudades y los asentamientos humanos sean inclusivos, seguros, resilientes y sostenibles.

FUENTE: Administración Municipal - Elaboración: Otálora Consultores



CONCEJO MUNICIPAL DE COTA

CUNDINAMARCA COLOMBIA

27.5 PROGRAMA - DESARROLLO Y CONVIVENCIA TERRITORIAL BASADO EN DERECHOS HUMANOS

Objetivo estratégico del programa: Cambios a largo plazo y sostenidos en el tiempo que aseguren la realización de derechos y Fortalecimiento de capacidades de titulares derechos y de deberes, e implementación de los estándares y principios de los derechos.

Tabla 179 Desarrollo Y Convivencia Territorial Basado En Derechos Humanos

Líneas Estratégicas Plan de gobierno	Desarrollo Institucional y Buen Gobierno					
RESPONSABLE	PROGRAMA SECRETARÍA	SUBPROGRAMA	LINEA BASE	META	INDICADORES	OBJETIVO DE DESARROLLO SOSTENIBLE
GOBIERNO	DESARROLLO Y CONVIVENCIA TERRITORIAL BASADO EN DERECHOS HUMANOS	ANÁLISIS DE RIESGOS Y MECANISMOS DE PROTECCIÓN EN DERECHOS HUMANOS PARA EL MUNICIPIO DE COTA	no se ha generado ningún mecanismo de protección de los derechos humanos	IMPLEMENTAR 3 MECANISMOS DE PROTECCIÓN DE DERECHOS HUMANOS, EN EL CUATRIENIO	# MECANISMOS IMPLEMENTADOS / META	Objetivo 11: Lograr que las ciudades y los asentamientos humanos sean inclusivos, seguros, resilientes y sostenibles.
GOBIERNO	DESARROLLO Y CONVIVENCIA TERRITORIAL BASADO EN DERECHOS HUMANOS	FORMULACIÓN E IMPLEMENTACIÓN DE LA POLÍTICA PÚBLICA DE POSTCONFLICTO Y RECONCILIACIÓN.	no existe la política pública de postconflicto y reconciliación	IMPLEMENTACIÓN DE 4 CAMPAÑAS DE TRABAJO Y SOCIALIZACIÓN CON LA POBLACIÓN, EN EL CUATRIENIO	# DE CAMPAÑAS REALIZADAS / META	Objetivo 11: Lograr que las ciudades y los asentamientos humanos sean inclusivos, seguros, resilientes y sostenibles.

FUENTE: Administración Municipal - Elaboración: Otálora Consultores



CONCEJO MUNICIPAL DE COTA

CUNDINAMARCA COLOMBIA

27.6 PROGRAMA - FORTALECIMIENTO DE INSTITUCIONES

Objetivo estratégico del programa: Ajustar a la normatividad vigente la gestión documental de la Alcaldía

Tabla 180 Fortalecimiento De Instituciones

Líneas Estratégicas Plan de gobierno	Desarrollo Institucional y Buen Gobierno					
RESPONSABLE	PROGRAMA SECRETARÍA	SUBPROGRAMA	LINEA BASE	META	INDICADORES	OBJETIVO DE DESARROLLO SOSTENIBLE
GOBIERNO	FORTALECIMIENTO DE INSTITUCIONES	CUERPO DE BOMBEROS OFICIAL EN EL MUNICIPIO DE COTA.	no existe el cuerpo de bomberos de cota	CREAR EL CUERPO DE BOMBEROS OFICIAL DEL MUNICIPIO DE COTA	1 CUERPO DE BOMBEROS OFICIAL/1	Objetivo 11: Lograr que las ciudades y los asentamientos humanos sean inclusivos, seguros, resilientes y sostenibles.
GOBIERNO	FORTALECIMIENTO DE INSTITUCIONES	INSPECCIÓN DE POLICÍA PARSELAS	existe estación pero no está en funcionamiento	PONER EN FUNCIONAMIENTO UNA ESTACIÓN DE POLICÍA EN LA ZONA INDUSTRIAL, EN EL CUATRIENIO	# DE ESTACIONES EN FUNCIONAMIENTO / META	Objetivo 11: Lograr que las ciudades y los asentamientos humanos sean inclusivos, seguros, resilientes y sostenibles.
GOBIERNO	FORTALECIMIENTO DE INSTITUCIONES	SISTEMA GENERAL DE ARCHIVO MUNICIPAL	no existe un sistema tecnificado de archivo o un lugar idóneo para el mismo	IMPLEMENTAR EL SISTEMA GENERAL DE ARCHIVO MUNICIPAL	SISTEMA IMPLEMENTADO/ META	Objetivo 11: Lograr que las ciudades y los asentamientos humanos sean inclusivos, seguros, resilientes y sostenibles.

FUENTE: Administración Municipal - Elaboración: Otálora Consultores



CONCEJO MUNICIPAL DE COTA

CUNDINAMARCA COLOMBIA

27.7 PROGRAMA - INCLUSIÓN Y PARTICIPACIÓN COMUNITARIA EN LA GESTIÓN PARA LA GOBERNABILIDAD

Objetivo estratégico del programa: Fortalecer la gestión participativa y a las veedurías ciudadanas del municipio

Tabla 181 Inclusión Y Participación Comunitaria En La Gestión Para La Gobernabilidad

Líneas
Estratégicas
Plan de gobierno

Desarrollo Institucional
y Buen Gobierno

RESPONSABLE	PROGRAMA SECRETARÍA	SUBPROGRAMA	LINEA BASE	META	INDICADORES	OBJETIVO DE DESARROLLO SOSTENIBLE
GOBIERNO	INCLUSIÓN Y PARTICIPACIÓN COMUNITARIA EN LA GESTIÓN PARA LA GOBERNABILIDAD	APROBACIÓN E IMPLEMENTACIÓN DE LA POLÍTICA PÚBLICA DE PARTICIPACIÓN CIUDADANA	no existe política pública de participación ciudadana	POLÍTICA PUBLICA APROBADA POR EL CONCEJO/ IMPLEMENTACIÓN DE POLÍTICA PÚBLICA	FORMULACIÓN Y ELABORACIÓN DE LA PP	Objetivo 11: Lograr que las ciudades y los asentamientos humanos sean inclusivos, seguros, resilientes y sostenibles.
GOBIERNO	INCLUSIÓN Y PARTICIPACIÓN COMUNITARIA EN LA GESTIÓN PARA LA GOBERNABILIDAD	CAPACITACIÓN A VEEDURÍAS EN TEMAS DE SEGUIMIENTO, MONITOREO Y EVALUACIÓN A LA GESTIÓN PÚBLICA.	no existe registro capacitación a las veedurías	REALIZAR HASTA CUATRO (4) CAPACITACIONES A 2019	NO. DE CAPACITACIONES / META	Objetivo 11: Lograr que las ciudades y los asentamientos humanos sean inclusivos, seguros, resilientes y sostenibles.
GOBIERNO	INCLUSIÓN Y PARTICIPACIÓN COMUNITARIA EN LA GESTIÓN PARA LA GOBERNABILIDAD	CAPACITACIONES A LAS JAC	no existe registro de capacitación a las jac	REALIZAR HASTA CUATRO (4) CAPACITACIONES A 2019	NO. DE CAPACITACIONES / META	Objetivo 11: Lograr que las ciudades y los asentamientos humanos sean inclusivos, seguros, resilientes y sostenibles.

FUENTE: Administración Municipal - Elaboración: Otálora Consultores



CONCEJO MUNICIPAL DE COTA

CUNDINAMARCA COLOMBIA

27.8 PROGRAMA – LA PROTECCIÓN DE LOS DERECHOS DE LOS CONSUMIDORES, COMO PRIORIDAD DE LA ADMINISTRACIÓN EN PROCURA DE LA DIGNIDAD Y EL RESPETO DEL CONSUMIDOR COTENSE

Objetivo estratégico del programa: Propender por el mercado justo y legal de bienes y servicios

Tabla 182 La Protección De Los Derechos De Los Consumidores

Líneas
Estratégicas
Plan de gobierno

Desarrollo Institucional
y Buen Gobierno

RESPONSABLE	PROGRAMA SECRETARÍA	SUBPROGRAMA	LINEA BASE	META	INDICADORES	OBJETIVO DE DESARROLLO SOSTENIBLE
GOBIERNO	LA PROTECCIÓN DE LOS DERECHOS DE LOS CONSUMIDORES, COMO PRIORIDAD DE LA ADMINISTRACIÓN EN PROCURA DE LA DIGNIDAD Y EL RESPETO DEL CONSUMIDOR COTENSE	CAMPAÑAS DE PROTECCIÓN AL CONSUMIDOR	no existe registro de campañas en protección del consumidor	CUATRO CAMPAÑAS DE PROTECCIÓN AL CONSUMIDOR EN EL MUNICIPIO DE COTA	NO. DE CAMPAÑAS/ META	Objetivo 11: Lograr que las ciudades y los asentamientos humanos sean inclusivos, seguros, resilientes y sostenibles.

FUENTE: Administración Municipal - Elaboración: Otálora Consultores



CONCEJO MUNICIPAL DE COTA

CUNDINAMARCA COLOMBIA

27.9 PROGRAMA – MOVILIDAD Y ESPACIO PÚBLICO CON CALIDAD Y RESPETO POR LA DIGNIDAD DE LOS COTENSES

Objetivo estratégico del programa: Mejorar la movilidad y recuperar el espacio público en el municipio

Tabla 183 Movilidad Y Espacio Público Con Calidad Y Respeto Por La Dignidad De Los Cotenses

RESPONSABLE	PROGRAMA SECRETARÍA	SUBPROGRAMA	LINEA BASE	META	INDICADORES	OBJETIVO DE DESARROLLO SOSTENIBLE
GOBIERNO	MOVILIDAD Y ESPACIO PÚBLICO CON CALIDAD Y RESPETO POR LA DIGNIDAD DE LOS COTENSES	COMERCIO PARA TODOS Y CONDICIONES JUSTAS	25 comerciantes informales ocupando espacio público	RECUPERAR EL 80 % DEL ESPACIO OCUPADO POR COMERCIANTES INFORMALES, EN EL CUATRIENIO	# DE ESPACIOS RECUPERADOS/ # DE ESPACIOS OCUPADOS	Objetivo 12: Garantizar modalidades de consumo y producción sostenibles.
GOBIERNO	MOVILIDAD Y ESPACIO PÚBLICO CON CALIDAD Y RESPETO POR LA DIGNIDAD DE LOS COTENSES	SENSIBILIZACIÓN, IDENTIFICACIÓN E INTERVENCIÓN PARA LA MEJORA DEL TRÁNSITO Y MOVILIDAD EN EL MUNICIPIO (CAMBIO) (CAMBIO\$)	no existe información	MEJORAR LA PERCEPCIÓN EN UN 40% DE LA MOVILIDAD EN EL MUNICIPIO, EN EL CUATRIENIO (CAMBIO)	PERCEPCIÓN FINAL - PERCEPCIÓN INICIAL / PERCEPCIÓN INICIAL (CAMBIO)	Objetivo 11: Lograr que las ciudades y los asentamientos humanos sean inclusivos, seguros, resilientes y sostenibles.

FUENTE: Administración Municipal - Elaboración: Otálora Consultores



CONCEJO MUNICIPAL DE COTA

CUNDINAMARCA COLOMBIA

27.10 PROGRAMA – PICS - PLAN INTEGRAL DE CONVIVENCIA Y SEGURIDAD CIUDADANA.

Objetivo estratégico del programa: Aumentar la seguridad y mejorar la convivencia en el municipio mediante el fortalecimiento del PICS Municipal.

Tabla 184 Plan integral de convivencia y seguridad ciudadana.

RESPONSABLE	PROGRAMA SECRETARÍA	SUBPROGRAMA	LINEA BASE	META	INDICADORES	OBJETIVO DE DESARROLLO SOSTENIBLE
GOBIERNO	PICS - PLAN INTEGRAL DE CONVIVENCIA Y SEGURIDAD CIUDADANA.	CAMPAÑA PARA LA PREVENCIÓN DE LA DROGADICCIÓN	no existen campañas contra la drogadiccción	REALIZAR UNA CAMPAÑA ANUAL EN LA PREVENCIÓN CONTRA LA DROGADICCIÓN	NO. CAPACITACIONES / META	Objetivo 11: Lograr que las ciudades y los asentamientos humanos sean inclusivos, seguros, resilientes y sostenibles.
GOBIERNO	PICS - PLAN INTEGRAL DE CONVIVENCIA Y SEGURIDAD CIUDADANA.	INSUMOS TECNOLÓGICOS PARA LA OPERACIÓN DE VIGILANCIA Y SEGURIDAD DEL MUNICIPIO DE COTA.	no se tiene información	ADQUIRIR 90 EQUIPOS DE COMUNICACIÓN PARA EL CUATRIENIO	NO. DE AVANTELES / META	Objetivo 11: Lograr que las ciudades y los asentamientos humanos sean inclusivos, seguros, resilientes y sostenibles.
GOBIERNO	PICS - PLAN INTEGRAL DE CONVIVENCIA Y SEGURIDAD CIUDADANA.	LÍNEA 123 DE COTA	no existe la línea 123 en cota	CONSTITUIR Y PONER EN FUNCIONAMIENTO LA LÍNEA 123 DE COTA EN EL CUATRIENIO	CONSTITUIR LÍNEA 123 DE COTA	Objetivo 11: Lograr que las ciudades y los asentamientos humanos sean inclusivos, seguros, resilientes y sostenibles.



CONCEJO MUNICIPAL DE COTA

CUNDINAMARCA COLOMBIA

Líneas
Estratégicas
Plan de gobierno

Desarrollo Institucional
y Buen Gobierno

RESPONSABLE	PROGRAMA SECRETARÍA	SUBPROGRAMA	LINEA BASE	META	INDICADORES	OBJETIVO DE DESARROLLO SOSTENIBLE
GOBIERNO	PICS - PLAN INTEGRAL DE CONVIVENCIA Y SEGURIDAD CIUDADANA.	SEGURIDAD Y CONVIVENCIA CON LA POLICIA NACIONAL	no existe información	DISMINUIR LA TASA CRIMINALIDAD EN EL MUNICIPIO EN UN 30%, EN EL CUATRIENIO	(TASA DE CRIMINALIDAD ACTUAL - TASA DE CRIMINALIDAD LINEA BASE)/TASA DE CRIMINALIDAD LÍNEA BASE	Objetivo 11: Lograr que las ciudades y los asentamientos humanos sean inclusivos, seguros, resilientes y sostenibles.
GOBIERNO	PICS - PLAN INTEGRAL DE CONVIVENCIA Y SEGURIDAD CIUDADANA.	SISTEMA DE SEGURIDAD Y MONITOREO DEL MUNICIPIO DE COTA	3.2% de la extensión del territorio municipal	LLEGAR A UN CUBRIMIENTO DEL 30% DEL TERRITORIO MUNICIPAL EN EL CUATRIENIO	KM 2 CUBIERTOS CON SISTEMAS DE SEGURIDAD Y MONITOREO/ KM2 TOTALES DEL MUNICIPIO	Objetivo 11: Lograr que las ciudades y los asentamientos humanos sean inclusivos, seguros, resilientes y sostenibles.

FUENTE: Administración Municipal - Elaboración: Otálora Consultores



CONCEJO MUNICIPAL DE COTA

CUNDINAMARCA COLOMBIA

27.11 PROGRAMA - AUMENTAR EL INGRESO DEL MUNICIPIO DE COTA

Objetivo estratégico del programa: Actualizar las fuentes de ingreso del Municipio frente a la normatividad vigente, la población y los contribuyentes.

Tabla 1857 - Aumentar el ingreso del municipio de cota

Líneas Estratégicas Plan de gobierno		Desarrollo Institucional y Buen Gobierno				
RESPONSABLE	PROGRAMA SECRETARÍA	SUBPROGRAMA	LINEA BASE	META	INDICADORES	OBJETIVO DE DESARROLLO SOSTENIBLE
HACIENDA	AUMENTAR EL INGRESO DEL MUNICIPIO DE COTA	MODERNIZACION Y CARACTERIZACIÓN DE LOS CONTRIBUYENTES DE LOS IMPUESTOS, TASAS Y CONTRIBUCIONES MUNICIPALES	no existe registro de estudios o depuración de las bases de datos de los contribuyentes	AUMENTAR Y DEPURAR EN UN 30% LA BASE DE DATOS DE LOS CONTRIBUYENTES DEL MUNICIPIO DE COTA.	NÚMERO DE CONTRIBUYENTES ADICIONADOS Y DEPURADOS / NÚMERO TOTAL DE CONTRIBUYENTES	Objetivo 11: Lograr que las ciudades y los asentamientos humanos sean inclusivos, seguros, resilientes y sostenibles.

FUENTE: Administración Municipal - Elaboración: Otálora Consultores



CONCEJO MUNICIPAL DE COTA

CUNDINAMARCA COLOMBIA

27.12 PROGRAMA - DESARROLLAR EL PROCESO ADMINISTRATIVO DE IMPUESTOS, CON EL MÁS ALTO NIVEL DE TRANSPARENCIA, EFICIENCIA Y OPORTUNIDAD CON EL FIN DE HACER QUE LAS RENTAS CREZCAN DE MANERA SIGNIFICATIVA.

Objetivo estratégico del programa: Prestar el mejor servicio a la comunidad del Municipio de Cota con calidad humana, potencializando las herramientas necesarias para optimizar el tiempo de atención y generar la satisfacción de los ciudadanos e industriales que deban interactuar con la Secretaría para lograr un excelente reconocimiento institucional.

Tabla 1868 - Desarrollar el proceso administrativo de impuestos

Líneas
Estratégicas
Plan de gobierno

Desarrollo Institucional
y Buen Gobierno

RESPONSABLE	PROGRAMA SECRETARÍA	SUBPROGRAMA	LINEA BASE	META	INDICADORES	OBJETIVO DE DESARROLLO SOSTENIBLE
HACIENDA	DESARROLLAR EL PROCESO ADMINISTRATIVO DE IMPUESTOS, CON EL MÁS ALTO NIVEL DE TRANSPARENCIA, EFICIENCIA Y OPORTUNIDAD CON EL FIN DE HACER QUE LAS RENTAS CREZCAN DE MANERA SIGNIFICATIVA.	COTA MÁS CERCA DE SUS CIUDADANOS	actualmente, no se envían los recibos de impuestos	ENVÍO DE RECIBOS DE IMPUESTO PREDIAL A LA DIRECCIÓN DE DOMICILIO AL 70% DE CONTRIBUYENTE	NÚMERO DE ENVÍOS EN EL AÑO / TOTAL DE CONTRIBUYENTES IMPUESTO PREDIAL	Objetivo 11: Lograr que las ciudades y los asentamientos humanos sean inclusivos, seguros, resilientes y sostenibles.



CONCEJO MUNICIPAL DE COTA

CUNDINAMARCA COLOMBIA

Líneas
Estratégicas
Plan de gobierno

Desarrollo Institucional
y Buen Gobierno

RESPONSABLE	PROGRAMA SECRETARÍA	SUBPROGRAMA	LINEA BASE	META	INDICADORES	OBJETIVO DE DESARROLLO SOSTENIBLE
HACIENDA	DESARROLLAR EL PROCESO ADMINISTRATIVO DE IMPUESTOS, CON EL MÁS ALTO NIVEL DE TRANSPARENCIA, EFICIENCIA Y OPORTUNIDAD CON EL FIN DE HACER QUE LAS RENTAS CREZCAN DE MANERA SIGNIFICATIVA.	COTA, POR EL SERVICIO Y EL BIENESTAR DE LA COMUNIDAD	no existen procesos caracterizados	CARACTERIZAR LOS PROCESOS DE LA SECRETARÍA DE HACIENDA	NUMERO DE PROCESOS CARACTERIZADOS / NÚMERO TOTAL DE PROCESOS REQUERIDOS	Objetivo 11: Lograr que las ciudades y los asentamientos humanos sean inclusivos, seguros, resilientes y sostenibles.
HACIENDA	DESARROLLAR EL PROCESO ADMINISTRATIVO DE IMPUESTOS, CON EL MÁS ALTO NIVEL DE TRANSPARENCIA, EFICIENCIA Y OPORTUNIDAD CON EL FIN DE HACER QUE LAS RENTAS CREZCAN DE MANERA SIGNIFICATIVA.	FORTALECIMIENTO EN INFRAESTRUCTURA Y ACTUALIZACIÓN DE HERRAMIENTAS TECNOLÓGICAS PARA LA SECRETARÍA DE HACIENDA	la tecnología actual es obsoleta y dificulta el servicio al ciudadano	FORTALECER LA INFRAESTRUCTURA Y ACTUALIZACIÓN DE LAS HERRAMIENTAS TECNOLÓGICAS DE LA SECRETARÍA DE HACIENDA.	NÚMERO DE EQUIPOS Y LICENCIAS ADQUIRIDOS EN EL AÑO / NÚMERO DE EQUIPOS Y LICENCIAS REQUERIDOS	Objetivo 11: Lograr que las ciudades y los asentamientos humanos sean inclusivos, seguros, resilientes y sostenibles.



CONCEJO MUNICIPAL DE COTA

CUNDINAMARCA COLOMBIA

Líneas
Estratégicas
Plan de gobierno

Desarrollo Institucional
y Buen Gobierno

RESPONSABLE	PROGRAMA SECRETARÍA	SUBPROGRAMA	LINEA BASE	META	INDICADORES	OBJETIVO DE DESARROLLO SOSTENIBLE
HACIENDA	DESARROLLAR EL PROCESO ADMINISTRATIVO DE IMPUESTOS, CON EL MÁS ALTO NIVEL DE TRANSPARENCIA, EFICIENCIA Y OPORTUNIDAD CON EL FIN DE HACER QUE LAS RENTAS CREZCAN DE MANERA SIGNIFICATIVA.	IMPLEMENTAR LA ESTRATEGIA DE RELACIONAMIENTO Y COMUNICACIÓN INTERNA Y EXTERNA CON GRUPOS DE INTERÉS.	no existe una estrategia de cercanía con el contribuyente	IMPACTAR AL 95% DE LOS GRUPOS DE INTERÉS CON LAS DIFERENTES ESTRATEGIAS DE COMUNICACIÓN INTERNA Y EXTERNA	NUMERO DE CONTRIBUYENTES IMPACTADOS / NÚMERO TOTAL DE CONTRIBUYENTES	Objetivo 11: Lograr que las ciudades y los asentamientos humanos sean inclusivos, seguros, resilientes y sostenibles.

FUENTE: Administración Municipal - Elaboración: Otálora Consultores



CONCEJO MUNICIPAL DE COTA

CUNDINAMARCA COLOMBIA

27.13 PROGRAMA - FORTALECER EL PROCESO ADMINISTRATIVO DE TESORERÍA CON ENFOQUE HACIA EL CONTROL DE LAS RENTAS Y LOS CONTRIBUYENTES, IMPULSANDO LOS PROCESOS DE JURISDICCIÓN PERSUASIVA Y COACTIVA Y LA FISCALIZACIÓN.

Objetivo estratégico del programa: Incrementar los procesos de recaudo a través de la disminución de la omisión, evasión y elusión tributaria.

Tabla 1879 - Fortalecer el proceso administrativo de tesorería

Líneas Estratégicas Plan de gobierno	Desarrollo Institucional y Buen Gobierno					
RESPONSABLE	PROGRAMA SECRETARÍA	SUBPROGRAMA	LINEA BASE	META	INDICADORES	OBJETIVO DE DESARROLLO SOSTENIBLE
HACIENDA	FORTALECER EL PROCESO ADMINISTRATIVO DE TESORERÍA CON ENFOQUE HACIA EL CONTROL DE LAS RENTAS Y LOS CONTRIBUYENTES, IMPULSANDO LOS PROCESOS DE JURISDICCIÓN PERSUASIVA Y COACTIVA Y LA FISCALIZACIÓN.	FORTALECER LOS PROCESOS DE FISCALIZACIÓN Y GESTIÓN DE RENTAS MUNICIPALES CON EL FIN DE DISMINUIR LA OMISIÓN, EVASIÓN Y LA ELUSIÓN.	no existen registros de procesos de fiscalización	LLEGAR AL 100% DE LOS CONTRIBUYENTES CON PROCESO DE FISCALIZACIÓN DE SUS TRIBUTOS	NÚMERO DE CONTRIBUYENTES CON PROCESO DE FISCALIZACIÓN EN EL AÑO / NÚMERO DE CONTRIBUYENTES OBJETO DE FISCALIZACIÓN	Objetivo 11: Lograr que las ciudades y los asentamientos humanos sean inclusivos, seguros, resilientes y sostenibles.

FUENTE: Administración Municipal - Elaboración: Otálora Consultores



CONCEJO MUNICIPAL DE COTA

CUNDINAMARCA COLOMBIA

27.14 PROGRAMA - IMPLEMENTAR UN MODELO CONTABLE DE ACUERDO CON LAS NUEVAS NORMAS DE INFORMACIÓN CONTABLE PARA ENTIDADES DEL SECTOR GOBIERNO.

Objetivo estratégico del programa: Actualizar la información contable de acuerdo con la normatividad legal vigente

Tabla 188 Implementar un modelo contable de acuerdo con las nuevas normas

Líneas Estratégicas Plan de gobierno		Desarrollo Institucional y Buen Gobierno				
RESPONSABLE	PROGRAMA SECRETARÍA	SUBPROGRAMA	LINEA BASE	META	INDICADORES	OBJETIVO DE DESARROLLO SOSTENIBLE
HACIENDA	IMPLEMENTAR UN MODELO CONTABLE DE ACUERDO CON LAS NUEVAS NORMAS DE INFORMACIÓN CONTABLE PARA ENTIDADES DEL SECTOR GOBIERNO.	MODERNIZACIÓN, MEDICIÓN, VALORACIÓN, RECONOCIMIENTO E INCORPORACIÓN DEL RESULTADO DE LOS ESTUDIOS AL ESTADO CONTABLE DE LA ENTIDAD DENTRO DEL MARCO DE LA RESOLUCIÓN 533 DE 2015.	no hay estudios de medición, valoración o incorporación a los estados contables según normas internacionales	ESTABLECER LAS CONDICIONES DEL MUNICIPIO EN TRES ASPECTOS: IDENTIFICACIÓN, DETERMINACIÓN, VALORACIÓN, RECONOCIMIENTO Y SISTEMATIZACIÓN DE LA PROPIEDAD PLANTA Y EQUIPO, BIENES MUEBLES E INMUEBLES Y BIENES DE USO PÚBLICO.	TOTAL BIENES DEVOLUTIVOS / TOTAL INVENTARIO	Objetivo 11: Lograr que las ciudades y los asentamientos humanos sean inclusivos, seguros, resilientes y sostenibles.



CONCEJO MUNICIPAL DE COTA

CUNDINAMARCA COLOMBIA

Líneas
Estratégicas
Plan de gobierno

Desarrollo Institucional
y Buen Gobierno

RESPONSABLE	PROGRAMA SECRETARÍA	SUBPROGRAMA	LINEA BASE	META	INDICADORES	OBJETIVO DE DESARROLLO SOSTENIBLE
HACIENDA	IMPLEMENTAR UN MODELO CONTABLE DE ACUERDO CON LAS NUEVAS NORMAS DE INFORMACIÓN CONTABLE PARA ENTIDADES DEL SECTOR GOBIERNO.	MARCO NORMATIVO DE CONTABILIDAD PARA EL SECTOR GOBIERNO BAJO EL ANEXO DE LA RES. 533 DE 2015 Y NORMAS COMPLEMENTARIAS	no existe actualización o implementación a las normas internacionales	100% DE LOS REQUISITOS NORMATIVOS IMPLEMENTADOS	NO. DE REQUISITOS IMPLEMENTADOS / NO. DE REQUISITOS NECESARIOS	Objetivo 11: Lograr que las ciudades y los asentamientos humanos sean inclusivos, seguros, resilientes y sostenibles.

FUENTE: Administración Municipal - Elaboración: Otálora Consultores



CONCEJO MUNICIPAL DE COTA

CUNDINAMARCA COLOMBIA

27.15 PROGRAMA - ADMINISTRACIÓN MUNICIPAL CON HERRAMIENTAS TECNOLÓGICAS FUNCIONALES

Objetivo estratégico del programa: Mejorar la capacidad de respuesta y gestión de la administración municipal

Tabla 191 Administración municipal con herramientas tecnológicas funcionales

Líneas Estratégicas Plan de gobierno	Desarrollo Institucional y Buen Gobierno					
RESPONSABLE	PROGRAMA SECRETARÍA	SUBPROGRAMA	LINEA BASE	META	INDICADORES	OBJETIVO DE DESARROLLO SOSTENIBLE
PLANEACIÓN	ADMINISTRACIÓN MUNICIPAL CON HERRAMIENTAS TECNOLÓGICAS FUNCIONALES	EQUIPOS TECNOLÓGICOS FUNCIONALES PARA LA ADMINISTRACIÓN	no existe información	DOTAR A TODOS LOS CARGOS DE LA ADMINISTRACIÓN MUNICIPAL DE EQUIPOS FUNCIONALES, ACORDE A LAS NECESIDADES PARA EL DESARROLLO DE SUS RESPONSABILIDADES.	TOTAL DE EQUIPOS FUNCIONALES / TOTAL DE CARGOS	Objetivo 17: Fortalecer los medios de ejecución y revitalizar la Alianza Mundial para el Desarrollo Sostenible.
PLANEACIÓN	ADMINISTRACIÓN MUNICIPAL CON HERRAMIENTAS TECNOLÓGICAS FUNCIONALES	EQUIPOS Y HERRAMIENTAS TECNOLÓGICAS PARA LA PLANEACIÓN MUNICIPAL	la administración no cuenta con equipos y herramientas idóneas para la planeación del desarrollo municipal.	ADQUIRIR EQUIPOS Y HERRAMIENTAS TECNOLÓGICAS DE PLANEACIÓN TERRITORIAL	# DE EQUIPO Y HERRAMIENTAS ADQUIRIDAS / META	Objetivo 17: Fortalecer los medios de ejecución y revitalizar la Alianza Mundial para el Desarrollo Sostenible.

UENTE: Administración Municipal - Elaboración: Otálora Consultores



CONCEJO MUNICIPAL DE COTA

CUNDINAMARCA COLOMBIA

27.16 PROGRAMA - COOPERAR EN LOS PROYECTOS DE IMPACTO REGIONAL, DEFINIDOS POR LAS INSTANCIAS NACIONALES Y REGIONALES QUE TENGAN IMPACTO DIRECTO E INDIRECTO EN EL TERRITORIO MUNICIPAL

Objetivo estratégico del programa: Participación de la institución dentro de las acciones regionales

Tabla 192 Proyectos de Impacto Regional

Líneas Estratégicas Plan de gobierno	Desarrollo Institucional y Buen Gobierno					
RESPONSABLE	PROGRAMA SECRETARÍA	SUBPROGRAMA	LINEA BASE	META	INDICADORES	OBJETIVO DE DESARROLLO SOSTENIBLE
PLANEACIÓN	COOPERAR EN LOS PROYECTOS DE IMPACTO REGIONAL, DEFINIDOS POR LAS INSTANCIAS NACIONALES Y REGIONALES QUE TENGAN IMPACTO DIRECTO E INDIRECTO EN EL TERRITORIO MUNICIPAL	PROYECTOS REGIONALES	no existe información	PARTICIPAR DENTRO DE LOS PROYECTOS REGIONALES	# DE PROYECTOS CON PARTICIPACION REGIONAL	Objetivo 17: Fortalecer los medios de ejecución y revitalizar la Alianza Mundial para el Desarrollo Sostenible.

27.17 PROGRAMA - REGIÓN INDUSTRIAL DE LA SABANA

Objetivo estratégico del programa: Desarrollar un centro de servicios que ofrezca al sector empresarial herramientas y conocimientos para aumentar su competitividad.

Tabla 193 Región industrial de la sabana



CONCEJO MUNICIPAL DE COTA

CUNDINAMARCA COLOMBIA

Líneas
Estratégicas
Plan de gobierno

Desarrollo Institucional
y Buen Gobierno

RESPONSABLE	PROGRAMA SECRETARÍA	SUBPROGRAMA	LINEA BASE	META	INDICADORES	OBJETIVO DE DESARROLLO SOSTENIBLE
SAMADE	REGIÓN INDUSTRIAL DE LA SABANA	EMISORA VIRTUAL	no existe una emisora virtual municipal	TENER UNA AUDIENCIA DIARIA DEL 30% DE LA POBLACIÓN MUNICIPAL, PARA EL FINAL DEL CUATRIENIO	# TOTAL DE POBLACIÓN OYENTES / # DE POBLACIÓN MUNICIPAL	Objetivo 16: Promover sociedades pacíficas e inclusivas para el desarrollo sostenible, facilitar el acceso a la justicia para todos y crear instituciones eficaces, responsables e inclusivas a todos los niveles.

FUENTE: Administración Municipal - Elaboración: Otálora Consultores



CONCEJO MUNICIPAL DE COTA

CUNDINAMARCA COLOMBIA

27.19 PROGRAMA - ÉTICA Y BUENA CONDUCTA.

Objetivo estratégico del programa: Establecer parámetros de buenas prácticas y conductas para impulsar un cambio de cultura en los funcionarios de cara a la transparencia, servicio y clima organizacional.

Tabla 194 Ética y buena conducta.

Líneas Estratégicas Plan de gobierno	Desarrollo Institucional y Buen Gobierno					
RESPONSABLE	PROGRAMA SECRETARÍA	SUBPROGRAMA	LINEA BASE	META	INDICADORES	OBJETIVO DE DESARROLLO SOSTENIBLE
TALENTO HUMANO	PROGRAMA DE ÉTICA Y BUENA CONDUCTA.	COTA, EJEMPLO ORGANIZACIONAL - CÓDIGO DE ÉTICA Y BUENA CONDUCTA.	existe un código de ética incompleto, impreciso y no está implementado	CÓDIGO DE ÉTICA ELABORADO EN 2016	CÓDIGO DE ÉTICA APROBADO / META	Objetivo 17: Fortalecer los medios de ejecución y revitalizar la Alianza Mundial para el Desarrollo Sostenible.
TALENTO HUMANO	PROGRAMA DE ÉTICA Y BUENA CONDUCTA.	ÉTICA EN LA GESTIÓN	no existe un programa de implementación, formación y capacitación para funcionarios en ética y buena conducta	CAPACITACIÓN DEL 100% DE LAS PERSONAS QUE LABORAN EN LA ADMINISTRACIÓN EN LA APLICACIÓN Y APREHENSIÓN DEL CÓDIGO DE ÉTICA Y BUENA CONDUCTA.	# DE FUNCIONARIOS CAPACITADOS / # DE FUNCIONARIOS TOTALES EN EL CUATRIENIO	Objetivo 17: Fortalecer los medios de ejecución y revitalizar la Alianza Mundial para el Desarrollo Sostenible.

FUENTE: Administración Municipal - Elaboración: Otálora Consultores



CONCEJO MUNICIPAL DE COTA

CUNDINAMARCA COLOMBIA

27.20 PROGRAMA - PERTENENCIA Y BIENESTAR DE LOS FUNCIONARIOS PÚBLICOS.

Objetivo estratégico del programa: Fortalecer las competencias generales de los funcionarios propendiendo por el compromiso por la administración municipal y su vocación al servicio

Tabla 195 Pertenencia y bienestar de los funcionarios públicos.

Líneas
Estratégicas
Plan de gobierno

Desarrollo Institucional
y Buen Gobierno

RESPONSABLE	PROGRAMA SECRETARÍA	SUBPROGRAMA	LINEA BASE	META	INDICADORES	OBJETIVO DE DESARROLLO SOSTENIBLE
TALENTO HUMANO	PROGRAMA DE PERTENENCIA Y BIENESTAR DE LOS FUNCIONARIOS PÚBLICOS.	FUNCIONARIOS COMPETENTES PARA COTA	no existe un plan de formación técnica para servidores públicos, enfocado a fortalecer la capacidad técnica de la administración	IMPLEMENTAR EL PLAN DE CAPACITACIÓN TÉCNICA PARA LOS FUNCIONARIOS	# FUNCIONARIOS CAPACITADOS / # FUNCIONARIOS HABILITADOS PARA RECIBIR ESTE TIPO DE CAPACITACIÓN	Objetivo 17: Fortalecer los medios de ejecución y revitalizar la Alianza Mundial para el Desarrollo Sostenible.

FUENTE: Administración Municipal - Elaboración: Otálora Consultores



CONCEJO MUNICIPAL DE COTA

CUNDINAMARCA COLOMBIA

27.21 PROGRAMA - PREVENCIÓN DEL RIESGO Y SALUD OCUPACIONAL.

Objetivo estratégico del programa: Establecer entre los funcionarios hábitos de trabajo seguro en la forma de hacer las cosas, por seguridad de si mismo y el bienestar de su núcleo familiar.

Tabla 196 Prevención del riesgo y salud ocupacional.

Líneas Estratégicas Plan de gobierno		Desarrollo Institucional y Buen Gobierno				
RESPONSABLE	PROGRAMA SECRETARÍA	SUBPROGRAMA	LINEA BASE	META	INDICADORES	OBJETIVO DE DESARROLLO SOSTENIBLE
TALENTO HUMANO	PROGRAMA DE PREVENCIÓN DEL RIESGO Y SALUD OCUPACIONAL.	IMPLEMENTACIÓN DEL SISTEMA DE GESTIÓN SALUD Y SEGURIDAD EN EL TRABAJO	no existe un sistema de seguridad laboral	IMPLEMENTAR COMO MÍNIMO LOS 12 FACTORES EN TODAS LAS ÁREAS DE LA ADMINISTRACIÓN MUNICIPAL, DE ACUERDO CON EL DECRETO 1443 DE 2014.	NO. DE FACTORES IMPLEMENTADOS/ META	Objetivo 17: Fortalecer los medios de ejecución y revitalizar la Alianza Mundial para el Desarrollo Sostenible.

FUENTE: Administración Municipal - Elaboración: Otálora Consultores



TÍTULO IV ANÁLISIS FINANCIERO, PLAN PLURIANUAL Y PLAN DE INVERSIONES

ARTÍCULO 28 - ANÁLISIS DEL PLAN FINANCIERO³¹ 2016 – 2019

El Plan Financiero es un instrumento de planificación y gestión financiera del sector público incluido el territorial municipal, el mismo tiene como base las operaciones efectivas proyectadas del municipio, cuyo efecto fiscal sea de tal magnitud que amerite incluirlas en el plan. Para estructurar el plan financiero se debe tomar en consideración las proyecciones de ingresos, gastos, deuda, déficit y/o superávit fiscal y su financiación, que sean compatibles con el programa anual de caja y las políticas financieras y fiscales del Municipio de Cota.

La ley 819 de 2003 estableció que las entidades públicas del orden territorial en el marco de aplicación de la misma deben establecer a través del marco fiscal las proyecciones presupuestales de mediano plazo en un escenario a 10 años, del mismo se desprende que las proyecciones de ingresos y gastos con sus respectivos análisis, fluctuaciones y variables deben ser consideradas en el plan financiero, pues este instrumento es la base para la programación presupuestal en los cuatro años que abarca el Plan de Desarrollo Municipal 2016 – 2019 “*Cota Municipio Ecoindustrial de la Sabana*”.

Es así, como el plan financiero para el cuatrienio se construye con base en los recaudos reales a diciembre de 2015, los ingresos corrientes de libre destinación certificados por la CGR al cierre del 2014 y proyectados al cierre de la vigencia 2015, el cual se convierte en la base para la proyección de los ingresos y fuentes de financiación para los cuatro años de la ejecución del Plan de Desarrollo Municipal 2016 – 2019 “*Cota Municipio Ecoindustrial de la Sabana*”.

Los ingresos del municipio de Cota provienen de los siguientes rubros:

Ingresos Corrientes de Libre Destinación

- S.G.P. Alimentación Escolar
- S.G.P. Educación Calidad
- S.G.P. Agua Potable y Saneamiento Básico
- S.G.P. Deporte y Recreación
- S.G.P. Cultura
- S.G.P. Propósito General
- Fondo Local de Salud Régimen Subsidiado y Otros
- Fondo Local de Salud Cuenta Maestra Régimen Subsidiado
- Fondo Local de Salud Cuenta Maestra Coljuegos
- Fondo Local de Salud Pública
- Fondo de Seguridad y Convivencia Ciudadana FONSET
- Estampilla Pro Bienestar del Adulto Mayor
- Estampilla Pro Cultura

³¹ Fuente: Secretaría de Hacienda, Cota 2016



CONCEJO MUNICIPAL DE COTA

CUNDINAMARCA COLOMBIA

- Sobre tasa Bomberil
- Impuesto al Cigarrillo Deporte
- Fondo Educativo FOES
- Fondo Municipal de la Gestión del Riesgo
- Transferencia Aguas de la Sabana
- Cofinanciación Departamental y Nacional
- Recursos del Crédito
- Rendimientos Financieros Fondos Comunes
- Recursos del Balance Superávit Fiscal

Como resultado de la proyección para los cuatro años, el plan financiero, arroja un resultado de quinientos veintiocho mil quinientos setenta y seis (\$528.576) millones de pesos moneda corriente, el cálculo contempla un porcentaje del 78.50% financiado con recursos propios o ingresos corrientes de libre destinación y los ingresos corrientes con destinación específica, las transferencias del sistema general de participaciones que alcanzan un 5.31% del total del plan, los estimativos con cofinanciación nacional y departamental alcanzan el 1,89%, al igual que los recursos con origen del crédito con entidades financieras con un 1.89%; la financiación con recursos del balance y superávit fiscal se proyecta en 6.81% y las demás fuentes alcanzan el 5,60% del total, lo anterior hace concluir que la financiación del plan de desarrollo depende en un alto margen de los ingresos corrientes generados por el municipio.

Los ingresos corrientes de origen municipal se sustentan en su orden en el recaudo por impuestos como son: industria y comercio, avisos y tableros, sobretasa a la gasolina a motor, impuesto predial unificado, delineación urbana y licencias de construcción entre otros.

Como gestión para el periodo de ejecución del Plan de Desarrollo se proyecta ejercer los procesos de jurisdicción persuasiva y coactiva en los impuestos municipales, así como el proceso de fiscalización sobre el impuesto de industria y comercio y su complementario de avisos y tableros, publicidad exterior visual, el control estricto de contribuyentes y la aplicación del marco normativo sobre las obligaciones de los mismos será una constante en la gestión de la actual administración.

Tabla 18996 Plan financiero 2016-2019 ingresos por sector en miles

SECTOR DE INVERSION	2.016	2.017	2.018	2.019	TOTAL	%
SECTOR ALIMENTACIÓN ESCOLAR						
<i>Sistema General de Participaciones Alimentación Escolar</i>	44.086	45.849	47.683	49.591	187.210	1,49%
<i>Ingresos Corrientes de Libre Destinación</i>	2.748.624	3.185.954	3.204.554	3.252.383	12.391.515	98,51%
Total Alimentación Escolar	2.792.710	3.231.803	3.252.237	3.301.974	12.578.725	100,00%
SECTOR EDUCACIÓN						



CONCEJO MUNICIPAL DE COTA

CUNDINAMARCA COLOMBIA

SECTOR DE INVERSION	2.016	2.017	2.018	2.019	TOTAL	%
<i>Sistema General de Participaciones Educación</i>	487.260	506.750	527.020	548.101	2.069.132	6,39%
<i>Fondo Educativo FOES</i>	770.778	801.609	833.673	867.020	3.273.081	10,11%
<i>Ingresos Corrientes de Libre Destinación</i>	6.871.560	6.758.084	6.696.084	6.696.084	27.021.812	83,49%
Total Educación	8.129.598	8.066.444	8.056.778	8.111.206	32.364.025	100,00%
SECTOR AGUA POTABLE Y SANEAMIENTO BÁSICO						
<i>Sistema General de Participaciones Agua Potable y Saneamiento Básico.</i>	583.792	607.144	631.429	656.687	2.479.052	4,85%
<i>Cofinanciación</i>	500.000	500.000	500.000	500.000	2.000.000	3,91%
<i>Recursos Del Crédito</i>	0	1.000.000	1.000.000	1.000.000	3.000.000	5,87%
<i>Fondo de Redistribución del Ingreso Aguas de la Sabana</i>	1.800.000	1.872.000	1.946.880	2.024.755	7.643.635	14,95%
<i>Ingresos Corrientes de Libre Destinación</i>	5.000.000	7.500.000	8.000.000	8.500.000	29.000.000	56,73%
<i>Recursos del Balance Superávit Fiscal</i>	4.000.000	1.000.000	1.000.000	1.000.000	7.000.000	13,69%
Total Agua Potable y Saneamiento Básico	11.883.792	12.479.144	13.078.309	13.681.442	51.122.687	100,00%
SECTOR FONDO LOCAL DE SALUD						
<i>Régimen Subsidiado SGP Sin Situación de Fondos</i>	3.888.655	4.044.201	4.205.969	4.374.208	16.513.033	59,16%
<i>Salud Pública SGP</i>	114.911	119.507	124.288	129.259	487.965	1,75%
<i>Fondo Local de Salud Cuenta Maestra Régimen Subsidiado</i>	259.814	270.207	281.015	292.255	1.103.291	3,95%
<i>Fondo Local de Salud Cuenta Maestra Coljugos</i>	365.007	379.607	394.792	410.583	1.549.989	5,55%
<i>Ingresos Corrientes de Libre Destinación</i>	1.974.000	2.033.220	2.094.217	2.157.043	8.258.480	29,59%
T Fd. Local de Salud	6.602.387	6.846.742	7.100.280	7.363.349	27.912.758	100,00%
SECTOR DEPORTE Y RECREACIÓN						
<i>Sistema General de Participaciones Deporte y Recreación</i>	122.512	127.412	132.509	137.809	520.243	3,98%
<i>Cofinanciación</i>	60.000	60.000	60.000	60.000	240.000	1,84%
<i>Recursos Propios con Destinación Específica (Impuesto al Cigarrillo)</i>	15.000	15.600	16.224	16.873	63.697	0,49%
<i>Ingresos Corrientes de Libre Destinación</i>	2.944.954	2.896.322	3.061.067	3.348.042	12.250.385	93,70%
Total Deporte y Recreación	3.142.466	3.099.334	3.269.800	3.562.724	13.074.325	100,00%



CONCEJO MUNICIPAL DE COTA

CUNDINAMARCA COLOMBIA

SECTOR DE INVERSION	2.016	2.017	2.018	2.019	TOTAL	%
SECTOR CULTURA						
Sistema General de Participaciones Cultura	91.882	95.557	99.380	103.355	390.174	3,97%
Cofinanciación	40.000	40.000	40.000	40.000	160.000	1,63%
Estampilla Pro Cultura	230.000	239.200	248.768	258.719	976.687	9,94%
Ingresos Corrientes de Libre Destinación	2.012.385	2.075.697	2.056.654	2.152.313	8.297.049	84,46%
Total Cultura	2.374.267	2.450.454	2.444.802	2.554.386	9.823.909	100,00%
SECTOR DE EQUIPAMIENTO Y DOTACIÓN						
S.G.P. Propósito General Libre Inversión	1.271.464	1.322.323	1.375.215	1.430.224	5.399.226	6,44%
Cofinanciación	1.000.000	1.000.000	1.000.000	1.000.000	4.000.000	4,77%
Ingresos Corrientes de Libre Destinación	8.500.000	10.000.000	15.000.000	20.000.000	53.500.000	63,77%
Recursos Del Crédito	0	1.000.000	1.000.000	1.000.000	3.000.000	3,58%
Recursos del Balance Superávit Fiscal	12.000.000	2.000.000	2.000.000	2.000.000	18.000.000	21,45%
Total Equipamiento y Dotación	22.771.464	15.322.323	20.375.215	25.430.224	83.899.226	100,00%
SECTOR MEDIO AMBIENTE						
Recursos Propios con Destinación Específica (Ley 99/93) 1% I.C.L.D.	923.795	990.309	1.069.533	1.165.791	4.149.429	36,73%
Ingresos Corrientes de Libre Destinación	1.816.055	1.786.065	1.865.338	1.679.760	7.147.218	63,27%
Total Medio Ambiente	2.739.850	2.776.374	2.934.871	2.845.551	11.296.647	100,00%
SECTOR VIAS, ESPACIO PÚBLICO Y MOVILIDAD						
Cofinanciación	900.000	900.000	900.000	900.000	3.600.000	6,22%
Ingresos Corrientes de Libre Destinación	6.800.000	8.000.000	11.000.000	13.500.000	39.300.000	67,88%
Recursos Del Crédito	0	1.000.000	1.500.000	1.500.000	4.000.000	6,91%
Recursos del Balance Superávit Fiscal	5.000.000	2.000.000	2.000.000	2.000.000	11.000.000	19,00%
Total Vías, Espacio Público y Movilidad	12.700.000	11.900.000	15.400.000	17.900.000	57.900.000	100,00%
SECTOR DE DESARROLLO Y FORTALECIMIENTO INSTITUCIONAL						
Rendimientos Financieros Fondos Comunes	1.200.000	1.212.000	1.224.120	1.236.361	4.872.481	30,91%
Ingresos Corrientes de Libre Destinación	2.537.059	2.190.160	3.223.835	2.941.012	10.892.066	69,09%



CONCEJO MUNICIPAL DE COTA

CUNDINAMARCA COLOMBIA

SECTOR DE INVERSION	2.016	2.017	2.018	2.019	TOTAL	%
Total Desarrollo y Fortalecimiento Institucional	3.737.059	3.402.160	4.447.955	4.177.373	15.764.547	100,00%
SECTOR SERVICIOS PÚBLICOS						
<i>Ingresos Corrientes de Libre Destinación</i>	1.374.319	1.351.617	1.434.875	1.530.533	5.691.344	100,00%
Total Servicios Públicos	1.374.319	1.351.617	1.434.875	1.530.533	5.691.344	100,00%
SECTOR SEGURIDAD Y CONVIVENCIA CIUDADANA						
<i>Fondo de Seguridad y Convivencia Ciudadana</i>	1.400.000	1.456.000	1.514.240	1.574.810	5.945.050	71,14%
<i>Ingresos Corrientes de Libre Destinación</i>	588.991	579.264	573.950	669.608	2.411.813	28,86%
Total Seguridad y Convivencia Ciudadana	1.988.991	2.035.264	2.088.190	2.244.418	8.356.863	100,00%
SECTOR DE JUSTICIA						
<i>Ingresos Corrientes de Libre Destinación</i>	2.159.633	2.172.241	2.200.148	2.247.971	8.779.993	100,00%
Total Justicia	2.159.633	2.172.241	2.200.148	2.247.971	8.779.993	100,00%
SECTOR DE PREVENCIÓN Y ATENCIÓN DE DESASTRES						
<i>Sobre tasa Bomberil</i>	550.000	572.000	594.880	618.675	2.335.555	50,24%
<i>Fondo Municipal de Gestión de Riesgos y Desastres</i>	135.600	141.024	146.665	152.532	575.821	12,39%
<i>Ingresos Corrientes de Libre Destinación</i>	441.743	434.448	430.463	430.463	1.737.117	37,37%
Total Prevención y Atención de Desastres	1.127.343	1.147.472	1.172.008	1.201.670	4.648.493	100,00%
SECTOR PROMOCIÓN AL DESARROLLO Y ACTIVIDAD COMUNAL						
<i>Ingresos Corrientes de Libre Destinación</i>	588.991	627.536	669.608	765.267	2.651.402	100,00%
Total Promoción del Desarrollo y Actividad Comunal	588.991	627.536	669.608	765.267	2.651.402	100,00%
SECTOR DESARROLLO AGROPECUARIO						
<i>Ingresos Corrientes de Libre Destinación</i>	2.257.798	2.220.513	2.200.142	2.295.800	8.974.253	100,00%
Total Desarrollo Agropecuario	2.257.798	2.220.513	2.200.142	2.295.800	8.974.253	100,00%
SECTOR DESARROLLO SOCIAL Y GRUPOS VULNERABLES						



CONCEJO MUNICIPAL DE COTA

CUNDINAMARCA COLOMBIA

SECTOR DE INVERSION	2.016	2.017	2.018	2.019	TOTAL	%
<i>Programa Adulto Mayor</i>	0	400.000	416.000	432.640	1.248.640	3,11%
<i>Ingresos Corrientes de Libre Destinación</i>	9.146.916	9.464.374	10.169.636	10.056.604	38.837.530	96,89%
Total Desarrollo Social y Grupos Vulnerables	9.146.916	9.864.374	10.585.636	10.489.244	40.086.170	100,00%
SECTOR VIVIENDA						
<i>Ingresos Corrientes de Libre Destinación</i>	245.405	1.448.163	1.434.868	1.434.874	4.563.310	100,00%
Total Vivienda	245.405	1.448.163	1.434.868	1.434.874	4.563.310	100,00%
TOTAL INVERSIÓN	95.762.989	90.441.958	102.145.723	111.138.006	399.488.676	100,00%

Fuente: Secretaría de Hacienda, Cota 2016

Los gastos del plan financiero están compuestos, en principio, por los gastos de funcionamiento de la administración, los cuales ascienden a noventa y cinco mil cuarenta y ocho (\$95,048) millones que representan un 17.98% del total del presupuesto, el servicio de la deuda alcanza un valor total de \$34.040 millones y con un porcentaje del 6.44% y la inversión tiene la mayor participación dentro el plan, pues su proyección es de \$399.488 millones con un 75.58% del total de la financiación, lo que significa que el municipio en el nuevo plan de desarrollo da un giro muy importante en la estructuración del gasto público, tomando como prioridad la inversión social, la infraestructura física y los servicios públicos, aspectos que deben conducir al municipio hacia el cambio en el modelo de desarrollo local.

Tabla 19097 Plan financiero 2016-2019 por tipo de gasto en miles

	2016	2017	2018	2019	TOTAL	
TOTAL INGRESOS	129.210.299	122.758.856	133.214.084	143.393.592	528.576.829	100,00%
<i>Gastos de Funcionamiento</i>	21.592.309	22.977.898	24.453.361	26.024.585	95.048.153	17,98%
<i>Deuda Pública</i>	11.855.000	9.339.000	6.615.000	6.231.000	34.040.000	6,44%
<i>Gastos Inversión</i>	95.762.989	90.441.958	102.145.723	111.138.006	399.488.676	75,58%
TOTAL GASTOS	129.210.298	122.758.856	133.214.084	143.393.591	528.576.829	100,00%

Fuente: Secretaría de Hacienda, Cota 2016

La inversión del municipio proyectada en el plan de desarrollo del periodo comprendido entre el 2016 y 2019 en su orden con una participación de: En equipamiento municipal es de \$83.899 millones con una participación del 21.00%, en vías, espacio público y movilidad \$57.900 millones con un 14.49% del total, agua potable y saneamiento básico \$51.122 millones con un 12.80% de participación, la inversión en desarrollo social y grupos vulnerables es de \$40,086 millones con un 10.03%, el sector de educación \$32.364 millones con un 8.10%, el sector salud con un valor de \$27.912 millones con un 6.99% sobre el total de la inversión, desarrollo institucional con un valor de \$15.764 millones con el 3.95%, deporte, recreación y aprovechamiento del buen uso del tiempo libre con \$13.074 millones con un 3.27%, el programa de alimentación escolar \$12.578 millones con el 3.15% de participación, la inversión en el medio ambiente y la ronda del río Bogotá es de \$11.296 millones y representa el 2.83%, el sector de la cultura tiene una inversión



CONCEJO MUNICIPAL DE COTA

CUNDINAMARCA COLOMBIA

proyectada de \$9.823 millones con una participación del 2.46%, el sector agropecuario con una inversión de \$8.974 millones con un 2.25%, el sector de la justicia con \$8.779 millones con un 2.20%, el sector de seguridad y convivencia ciudadana con una inversión de \$8.356 millones y un porcentaje de 2.09%, los servicios públicos como el alumbrado públicos con una inversión de \$5.691 millones con el 1.42%, los demás sectores tienen un valor para financiar los mismos y con una participación por debajo del 2.00% del total de la inversión.

Tabla 19198 Resumen de la inversión por sector

RESUMEN DE LA INVERSIÓN POR SECTOR	2.016	2.017	2.018	2.019	TOTAL	%
Total Alimentación Escolar	2.792.710	3.231.803	3.252.237	3.301.974	12.578.725	3,15%
Total Educación	8.129.598	8.066.444	8.056.778	8.111.206	32.364.025	8,10%
Total Agua Potable y Saneamiento Básico	11.883.792	12.479.144	13.078.309	13.681.442	51.122.687	12,80%
Total Sector de Salud	6.602.387	6.846.742	7.100.280	7.363.349	27.912.758	6,99%
Total Deporte y Recreación	3.142.466	3.099.334	3.269.800	3.562.724	13.074.325	3,27%
Total Cultura	2.374.267	2.450.454	2.444.802	2.554.386	9.823.909	2,46%
Total Equipamiento y Dotación	22.771.464	15.322.323	20.375.215	25.430.224	83.899.226	21,00%
Total Medio Ambiente	2.739.850	2.776.374	2.934.871	2.845.551	11.296.647	2,83%
Total Vías, Espacio Público y Movilidad	12.700.000	11.900.000	15.400.000	17.900.000	57.900.000	14,49%
Total Desarrollo y Fortalecimiento Institucional	3.737.059	3.402.160	4.447.955	4.177.373	15.764.547	3,95%
Total Servicios Públicos	1.374.319	1.351.617	1.434.875	1.530.533	5.691.344	1,42%
Total Seguridad y Convivencia Ciudadana	1.988.991	2.035.264	2.088.190	2.244.418	8.356.863	2,09%
Total Justicia	2.159.633	2.172.241	2.200.148	2.247.971	8.779.993	2,20%
Total Prevención y Atención de Desastres	1.127.343	1.147.472	1.172.008	1.201.670	4.648.493	1,16%
Total Promoción del Desarrollo y Actividad Comunal	588.991	627.536	669.608	765.267	2.651.402	0,66%
Total Desarrollo Agropecuario	2.257.798	2.220.513	2.200.142	2.295.800	8.974.253	2,25%
Total Desarrollo Social y Grupos Vulnerables	9.146.916	9.864.374	10.585.636	10.489.244	40.086.170	10,03%
Total Vivienda	245.405	1.448.163	1.434.868	1.434.874	4.563.310	1,14%
TOTAL INVERSIÓN	95.762.989	90.441.958	102.145.723	111.138.006	399.488.676	100,00%

Fuente: Secretaría de Hacienda, Cota 2016



CONCEJO MUNICIPAL DE COTA

CUNDINAMARCA COLOMBIA

En la infraestructura se proyecta hacer inversiones superiores a los \$192.000 millones de pesos, las inversiones en los sectores sociales con un monto aproximado a los \$207.000 millones de pesos hacen que la viabilidad del Municipio de Cota con relación a la inversión sea sostenible, permitiendo un margen de financiación altamente probable durante el periodo de gobierno 2016 — 2019.

A continuación, se presenta el Plan Plurianual y el Plan Operativo Añualizado de Inversiones:



CONCEJO MUNICIPAL DE COTA

CUNDINAMARCA COLOMBIA

ARTÍCULO 29 - PLAN PLURIANUAL 2016 – 2019

29.1 Línea Estratégica - Desarrollo sostenible y sostenibilidad ambiental

Líneas Estratégicas Plan de gobierno	Desarrollo sostenible y sostenibilidad ambiental				
SECRETARÍA / PROGRAMA / SUBPROGRAMA / META	Suma de 2016 miles	Suma de 2017 miles	Suma de 2018 miles	Suma de 2019 miles	Suma de TOTAL miles
OBRAS					
VULNERABILIDAD					
<u>CONSTRUCCIÓN DE ESTRUCTURAS DE CONTENCIÓN</u>					
CONSTRUIR EL 25% DE LAS ESTRUCTURAS RECOMENDADAS POR EL ESTUDIO DE AMENAZA	657.343	807.472	882.008	911.670	3.258.493
PLANEACIÓN					
COTA PROACTIVA EN LA PREVENCIÓN Y ATENCIÓN DE DESASTRES					
<u>ATENCIÓN INTEGRAL DE DESASTRES</u>					
ATENCIÓN INTEGRAL PARA EL 100% DE SITUACIONES DE DESASTRES QUE SE PRESENTEN, EN EL CUATRIENIO	75.000	75.000	75.000	75.000	300.000
<u>AYUDA HUMANITARIA</u>					
PRESTAR AYUDA HUMANITARIA AL 100% DE LAS PERSONAS EN SITUACIONES DECLARADAS DE DESASTRES EN EL CUATRIENIO	75.000	75.000	75.000	75.000	300.000
<u>COMITÉ DE PREVENCIÓN Y ATENCIÓN DE DESASTRES</u>					
FORTALECER EL COMITÉ DE PREVENCIÓN Y ATENCIÓN DE DESASTRES MEDIANTE LA VINCULACIÓN DE 2 PERSONAS, EN EL CUATRIENIO	40.000	60.000	60.000	60.000	220.000
<u>ESTUDIOS DE VULNERABILIDAD</u>					



CONCEJO MUNICIPAL DE COTA

CUNDINAMARCA COLOMBIA

Líneas Estratégicas Plan de gobierno

Desarrollo
sostenible y
sostenibilidad
ambiental

SECRETARÍA / PROGRAMA / SUBPROGRAMA / META	Suma de 2016 miles	Suma de 2017 miles	Suma de 2018 miles	Suma de 2019 miles	Suma de TOTAL miles
RELIZAR ESTUDIOS DETALLADOS DE VULNERABILIDAD (REMOCIÓN EN MASA, INUNDACIONES, ETC), EN EL CUATRIENIO	150.000	0	0	0	150.000
<u>MAQUINARIA PARA LA ATENCIÓN DE DESASTRES</u>					
COMPRA DE CUATRO EQUIPOS Y MAQUINARIA PARA ATENCIÓN DE DESASTRES, EN EL CUATRIENIO	50.000	50.000	50.000	50.000	200.000
<u>PLANES DE EMERGENCIA Y CONTINGENCIA</u>					
ACTUALIZACIÓN Y FORMULACIÓN DE PLANES DE EMERGENCIA Y CONTINGENCIA PARA PREVENCIÓN DE DESASTRES, EN EL CUATRIENIO	50.000	50.000	0	0	100.000
<u>SENSIBILIZACIÓN Y FORMACIÓN EN PREVENCIÓN Y ATENCIÓN DE DESASTRES</u>					
BRINDAR 8 CAPACITACIONES, SENSIBILIZACIONES Y/O DIVULGACIÓN EN FORMACIÓN DE PREVENCIÓN Y ATENCIÓN DE DESASTRES DE LA POBLACIÓN, EN EL CUATRIENIO, 2 ANUALES.	30.000	30.000	30.000	30.000	120.000
<u>SAMADE</u>					
<u>DESARROLLO AGROPECUARIO</u>					
<u>ADQUISICIÓN DE ESPECIES MENORES PARA EL FOMENTO DE NÚCLEOS PRODUCTIVOS</u>					
BENEFICIAR A 140 FAMILIAS EN EL CUATRIENIO.	80.000	80.000	90.000	90.000	340.000
<u>ALIANZAS PUBLICO PRIVADAS</u>					
REALIZAR UNA ASOCIACION PUBLICO PRIVADA LEY 1508 DE 2012, EN EL CUATRIENIO PARA EL DESARROLLO DE MERCADOS AGROPECUARIOS	20.000	20.000	20.000	20.000	80.000



CONCEJO MUNICIPAL DE COTA

CUNDINAMARCA COLOMBIA

Líneas Estratégicas Plan de gobierno

Desarrollo
sostenible y
sostenibilidad
ambiental

SECRETARÍA / PROGRAMA / SUBPROGRAMA / META

Suma de 2016
miles

Suma de 2017
miles

Suma de 2018
miles

Suma de 2019
miles

Suma de
TOTAL
miles

SECRETARÍA / PROGRAMA / SUBPROGRAMA / META	Suma de 2016 miles	Suma de 2017 miles	Suma de 2018 miles	Suma de 2019 miles	Suma de TOTAL miles
<u>ANÁLISIS FÍSICO QUÍMICOS DE LOS SUELOS CON USO AGROPECUARIO DEL MUNICIPIO</u>					
BENEFICIAR 50 AGRICULTORES CON APOYO EN EL ANÁLISIS FÍSICOQUÍMICO DE SUELOS CON USOS AGROPECUARIOS, EN EL CUATRIENIO	50.000	0	0	0	50.000
<u>ARTICULACIÓN DE PROYECTOS PRODUCTIVOS RURALES (ASOCIACIONES CAMPESINAS) Y MERCADOS INTEGRALES.</u>					
GESTIONAR DOS (2) ARTICULACIONES PROYECTOS PRODUCTIVOS RURALES Y MERCADOS INTEGRALES, EN EL CUATRIENIO	24.000	26.000	27.000	28.000	105.000
<u>ASISTENCIA TÉCNICA A PEQUEÑOS ANIMALES</u>					
REALIZAR 1200 ASISTENCIAS TÉCNICAS A PEQUEÑOS ANIMALES, ANUALMENTE.	180.000	180.000	180.000	180.000	720.000
<u>ASISTENCIA TÉCNICA INTEGRAL AGRÍCOLA</u>					
ASISTIR A 600 BENEFICIARIOS EN ASISTENCIA TÉCNICA AGRÍCOLA CADA AÑO.	574.798	577.513	392.642	569.000	2.113.953
<u>ASISTENCIA TÉCNICA INTEGRAL PECUARIA</u>					
REALIZAR 800 ASISTENCIAS TÉCNICAS INTEGRALES PECUARIAS CADA AÑO.	219.000	310.000	161.000	436.200	1.126.200
<u>BIOTECNOLOGÍAS REPRODUCTIVAS, INSEMINACIÓN ARTIFICIAL, INSEMINACIÓN ARTIFICIAL TÉRMINO FIJO, Y TRASFERENCIA DE EMBRIONES)</u>					
APLICAR A 540 ANIMALES BIOTECNOLOGÍAS REPRODUCTIVAS, EN EL CUATRIENIO	45.000	50.000	50.000	50.000	195.000



CONCEJO MUNICIPAL DE COTA

CUNDINAMARCA COLOMBIA

Líneas Estratégicas Plan de gobierno

Desarrollo
sostenible y
sostenibilidad
ambiental

SECRETARÍA / PROGRAMA / SUBPROGRAMA / META

Suma de 2016
miles

Suma de 2017
miles

Suma de 2018
miles

Suma de 2019
miles

Suma de
TOTAL
miles

SECRETARÍA / PROGRAMA / SUBPROGRAMA / META	Suma de 2016 miles	Suma de 2017 miles	Suma de 2018 miles	Suma de 2019 miles	Suma de TOTAL miles
<u>BUENAS PRACTICAS PECUARIAS</u>					
CAPACITAR 300 PERSONAS EN BUENAS PRÁCTICAS PECUARIAS, EN EL CUATRIENIO	10.000	10.000	10.000	10.000	40.000
<u>CADENAS PRODUCTIVAS (FOMENTO A LA COMERCIALIZACIÓN Y DESARROLLO A LA TRANSFORMACIÓN DE PRODUCTOS AGROPECUARIOS)</u>					
CREAR DE DOS (2) CADENAS PRODUCTIVAS AGROPECUARIAS EN EL CUATRIENIO	42.000	43.000	44.500	45.600	175.100
<u>CALIDAD DE LA LECHE BOVINA</u>					
REALIZAR 300 MUESTRAS EN LECHE PARA DETECCIÓN DE MASTITIS, EN EL CUATRIENIO	38.000	38.000	40.000	42.000	158.000
<u>CAPACITACIÓN EN PRESERVACIÓN DE FORRAJES, BLOQUES MULTINUTRICIONALES, MANEJO DE ENMIENDAS, FERTILIZACIÓN DE PRADERAS, Y NUCLEOS PRODUCTIVOS.</u>					
CAPACITAR A 120 PERSONAS, EN EL CUATRIENIO	36.000	38.000	40.000	42.000	156.000
<u>CAPACITACIÓN EN PRODUCCIÓN APÍCOLA</u>					
CAPACITAR A CUATRO (4) PRODUCTORAS APÍCOLAS, EN EL CUATRIENIO	10.000	10.000	10.000	10.000	40.000
<u>CAPACITACIÓN EN TRANSFORMACIÓN DE PRODUCTOS PECUARIOS.</u>					
CAPACITAR A 120 PERSONAS EN TRANSFORMACIÓN DE PRODUCTOS PECUARIOS, EL CUATRIENIO.	24.000	25.000	26.000	27.000	102.000
<u>CAPACITACIÓN Y CERTIFICACIÓN EN BUENAS PRACTICAS AGRÍCOLAS</u>					



CONCEJO MUNICIPAL DE COTA

CUNDINAMARCA COLOMBIA

Líneas Estratégicas Plan de gobierno

Desarrollo
sostenible y
sostenibilidad
ambiental

SECRETARÍA / PROGRAMA / SUBPROGRAMA / META	Suma de 2016 miles	Suma de 2017 miles	Suma de 2018 miles	Suma de 2019 miles	Suma de TOTAL miles
CERTIFICAR TRES (3) PEQUEÑOS Y MEDIANOS PRODUCTORES EN BUENAS PRÁCTICAS AGRÍCOLAS. CAPACITAR 240 PEQUEÑOS Y MEDIANOS PRODUCTORES AGROPECUARIOS, EN EL CUATRIENIO	160.000	38.000	40.000	42.000	280.000
<u>CENSO AGROPECUARIO MUNICIPAL</u>					
REALIZAR CUATRO (1) CENSO AGROPECUARIO EN EL MUNICIPIO, CADA AÑO.	36.000	38.000	40.000	42.000	156.000
<u>CONSTRUCCIÓN DE CENTRO DE ACOPIO O PLAZA DE MERCADO EN EL MUNICIPIO DE COTA</u>					
CONSTRUIR UN CENTRO DE ACOPIO O PLAZA DE MERCADO EN EL MUNICIPIO DE COTA, EN EL CUATRIENIO	0	100.000	350.000	0	450.000
<u>CREACIÓN, FORTALECIMIENTO Y PROMOCIÓN DE ASOCIACIONES Y COOPERATIVAS AGROPECUARIAS.</u>					
APOYAR A LA CREACIÓN O FORTALECIMIENTO DE DOS (2) ASOCIACIONES O COOPERATIVAS AGROPECUARIAS EN EL MUNICIPIO, EN EL CUATRIENIO	15.000	15.000	15.000	15.000	60.000
<u>EMERGENCIAS AGROPECUARIAS</u>					
ASISTIR AL 100% DE LOS DAMNIFICADOS EN LA RECUPERACIÓN DE LA PRODUCCIÓN PRIMARIA, EN EL CUATRIENIO	100.000	100.000	100.000	100.000	400.000
<u>FOMENTO A LA PRODUCCIÓN AGROPECUARIA MEDIANTE ENTREGA DE SEMILLAS, PLÁNTULAS Y ABONOS ORGÁNICOS.</u>					
ENTREGAR PARA EL FOMENTO A LA PRODUCCIÓN 800,000 PLÁNTULAS, 800 KILOS EN SEMILLAS Y 4 TONELADAS ABONO ORGÁNICO, EN EL CUATRIENIO.	150.000	150.000	150.000	150.000	600.000



CONCEJO MUNICIPAL DE COTA

CUNDINAMARCA COLOMBIA

Líneas Estratégicas Plan de gobierno

Desarrollo
sostenible y
sostenibilidad
ambiental

SECRETARÍA / PROGRAMA / SUBPROGRAMA / META

Suma de 2016
miles

Suma de 2017
miles

Suma de 2018
miles

Suma de 2019
miles

Suma de
TOTAL
miles

SECRETARÍA / PROGRAMA / SUBPROGRAMA / META	Suma de 2016 miles	Suma de 2017 miles	Suma de 2018 miles	Suma de 2019 miles	Suma de TOTAL miles
<u>FORTALECIMIENTO Y EVALUACION DE CREDITOS AGROPECUARIOS Y CAPACITACIÓN FINANCIERA</u>					
FORTALECER Y EVALUAR CUARENTA (40) PROCESOS DE CRÉDITOS AGROPECUARIOS, EN EL CUATRIENIO	24.000	25.000	26.000	27.000	102.000
<u>MANEJO ADECUADO DE ENVASES VACÍOS DE PLAGUICIDAS</u>					
CAPACITAR A 100 PEQUEÑOS Y MEDIANOS PRODUCTORES AGROPECUARIOS, EN EL CUATRIENIO EN EL MANEJO ADECUADO DE ENVASES VACÍOS DE PLAGUICIDAS	5.000	5.000	5.000	5.000	20.000
<u>MANEJO SANITARIO EN PRODUCCIÓN PECUARIA</u>					
ASISTENCIA SANITARIA A 600 ANIMALES, EN EL CUATRIENIO.	10.000	10.000	10.000	10.000	40.000
<u>MUJER RURAL</u>					
CAPACITAR A CIENTO CINCUENTA (150) MUJERES RURALES EN PROYECTOS PRODUCTIVOS, EN EL CUATRIENIO.	10.000	10.000	10.000	15.000	45.000
<u>POLÍTICA PÚBLICA AGROPECUARIA</u>					
ELABORAR LA POLÍTICA PÚBLICA AGROPECUARIA (MOVER LA PLATA A 2017) EN EL CUATRIENIO	0	0	30.000	0	30.000
<u>PREVENCIÓN DE TRANSMISIÓN DE ENFERMEDADES ZOO NOTICAS BOVINAS (TUBERCULOSIS, BRUCELOSIS)</u>					
REALIZAR 1200 MUESTREOS DE BRUCELA Y TUBERCULOSIS, EN EL CUATRIENIO	31.000	34.000	38.000	38.000	141.000
<u>SISTEMAS DE CAPTACIÓN DE AGUAS</u>					
CREAR O MANTENER DOS (2) SISTEMAS DE CAPTACIÓN DE AGUAS UTILIZADAS EN PRODUCCIÓN AGROPECUARIA. EN EL CUATRIENIO	15.000	15.000	15.000	15.000	60.000



CONCEJO MUNICIPAL DE COTA

CUNDINAMARCA COLOMBIA

Líneas Estratégicas Plan de gobierno

Desarrollo
sostenible y
sostenibilidad
ambiental

SECRETARÍA / PROGRAMA / SUBPROGRAMA / META	Suma de 2016 miles	Suma de 2017 miles	Suma de 2018 miles	Suma de 2019 miles	Suma de TOTAL miles
<u>SISTEMAS DE COMPOSTAJE Y LOMBRICOMPUESTOS</u>					
IMPLEMENTAR CUARENTA (40) SISTEMAS DE COMPOSTAJE Y LOMBROCOMPUESTO EN FINCAS DE MEDIANOS Y PEQUEÑOS PRODUCTORES, EN EL CUATRIENIO	24.000	25.000	26.000	27.000	102.000
<u>TECNIFICACIÓN DE CULTIVOS HORTOFRUTÍCOLAS, PLANTAS AROMÁTICAS Y PLANTAS MEDICINALES.</u>					
TECNIFICAR 6 CULTIVOS HORTOFRUTÍCOLAS O DE PLANTAS AROMÁTICAS O DE PLANTAS MEDICINALES, EN EL CUATRIENIO	30.000	30.000	30.000	30.000	120.000
<u>GESTION INTEGRAL SANITARIA EN SALUD ANIMAL</u>					
<u>CAPACITACIÓN EN PROTECCIÓN ANIMAL</u>					
CAPACITAR A 1000 PERSONAS EN LA PREVENCIÓN DEL MALTRATO ANIMAL, EN EL CUATRIENIO	5.000	5.000	5.000	5.000	20.000
<u>CELEBRACIÓN DEL DÍA DE NO MALTRATO ANIMAL</u>					
REALIZAR UNA CELEBRACIÓN ANUAL	30.000	30.000	30.000	30.000	120.000
<u>CENSO POBLACIONAL Y PERFIL EPIDEMIOLÓGICO CANINO Y FELINO</u>					
REALIZAR UN (1) CENSO POBLACIONAL Y PERFIL EPIDEMIOLÓGICO CANINO Y FELINO EN EL MUNICIPIO, EN EL CUATRIENIO	65.000	0	0	0	65.000
<u>ESTERILIZACIONES EN MASCOTAS EN CONDICIONES DE ABANDONO Y/O MALTRATO ANIMAL</u>					
ESTERILIZAR A 2800 CANINOS Y FELINOS, EN EL CUATRIENIO	36.000	38.000	40.000	42.000	156.000
<u>FERIA ANIMALES DE COMPAÑÍA SUZEL ALBERT</u>					
REALIZAR UNA FERIA ANUAL	30.000	30.000	30.000	30.000	120.000



CONCEJO MUNICIPAL DE COTA

CUNDINAMARCA COLOMBIA

Líneas Estratégicas Plan de gobierno

Desarrollo
sostenible y
sostenibilidad
ambiental

SECRETARÍA / PROGRAMA / SUBPROGRAMA / META

Suma de 2016
miles

Suma de 2017
miles

Suma de 2018
miles

Suma de 2019
miles

Suma de
TOTAL
miles

SECRETARÍA / PROGRAMA / SUBPROGRAMA / META	Suma de 2016 miles	Suma de 2017 miles	Suma de 2018 miles	Suma de 2019 miles	Suma de TOTAL miles
<u>MANEJO ADECUADO DE LOS ENVASES VETERINARIOS Y MANEJO DE RESIDUOS ANATOMOPATOLOGICOS</u>					
100% DE DESECHOS BIOLÓGICOS Y ANATOMOPATOLOGICOS PRODUCTO DE LA ASISTENCIA PECUARIA CON DISPOSICIÓN SEGÚN LA NORMA, DURANTE EL CUATRIENIO.	20.000	20.000	20.000	20.000	80.000
<u>POLÍTICA PÚBLICA DE PROTECCIÓN ANIMAL</u>					
ADOPTAR UNA POLÍTICA PÚBLICA DE CUIDADO ANIMAL LEY 1774 DE 2016	20.000	0	0	0	20.000
<u>PROTECCIÓN ANIMAL</u>					
REALIZAR 450 VISITAS DE PREVENCIÓN AL MALTRATO ANIMAL, EN EL CUATRIENIO	36.000	38.000	40.000	42.000	156.000
<u>PROTECCIÓN, RESGUARDO Y ADOPCIÓN DE ANIMALES EN CONDICIÓN DE RIESGO DE MALTRATO Y ABANDONO</u>					
REUBICAR A 350 ANIMALES EN EL CUATRIENIO	5.000	5.000	5.000	5.000	20.000
<u>SEGURIDAD ALIMENTARIA</u>					
<u>FOMENTO HUERTAS ESCOLARES (ENTIDADES PÚBLICAS Y PRIVADAS)</u>					
CREAR O MANTENER DOCE (12) HUERTAS ESCOLARES EN ENTIDADES PRIVADAS O PUBLICAS, ANUALMENTE.	24.000	26.000	27.000	28.000	105.000
<u>IMPLEMENTACIÓN DE AGRICULTURA URBANA (HUERTAS CASERAS, CERCAS VIVAS PRODUCTIVAS, HIDROPÓNICOS, AEROPONICOS, CULTIVOS ALTERNATIVOS)</u>					
INCREMENTAR A 120 LOS USUARIOS QUE IMPLEMENTEN CULTIVOS PARA AUTOCONSUMO EN EL CUATRIENIO	24.000	26.000	27.000	28.000	105.000



CONCEJO MUNICIPAL DE COTA

CUNDINAMARCA COLOMBIA

Líneas Estratégicas Plan de gobierno

Desarrollo
sostenible y
sostenibilidad
ambiental

SECRETARÍA / PROGRAMA / SUBPROGRAMA / META	Suma de 2016 miles	Suma de 2017 miles	Suma de 2018 miles	Suma de 2019 miles	Suma de TOTAL miles
SISTEMA DE GESTION AMBIENTAL MUNICIPAL (SIGAM)					
<u>ADAPTACION A CAMBIO CLIMATICO</u>					
REALIZAR UN PLAN MUNICIPAL DE ADAPTACIÓN AL CAMBIO CLIMÁTICO, EN EL CUATRIENIO	60.000	60.000	60.000	60.000	240.000
<u>ADMINISTRACIÓN, CONTROL Y VIGILANCIA DE LOS RECURSOS NATURALES Y EL AMBIENTE</u>					
AUMENTAR EN UN 25% LOS CONTROLES DE SANEAMIENTO AMBIENTAL EN EL MUNICIPIO, REALIZANDO EL INVENTARIO Y CLASIFICACIÓN DE INDUSTRIAS DE ACUERDO CON SU NIVEL DE IMPACTO. EN EL CUATRIENIO	96.085	120.000	120.000	120.000	456.085
<u>CONSERVACIÓN DE ÁREAS DE INTERÉS AMBIENTAL</u>					
AUMENTAR A 10 HAS. LAS ÁREAS DE INTERÉS AMBIENTAL, EN EL CUATRIENIO	923.765	990.309	1.069.533	1.165.791	4.149.398
<u>CULTURA AMBIENTAL Y PROCESOS PARTICIPATIVOS</u>					
REALIZAR DOS PROCEDAS Y PRAE POR AÑO.	60.000	140.000	60.000	60.000	320.000
<u>HUMEDALES DE COTA</u>					
REALIZAR 1 ESTUDIO DE VIABILIDAD PARA LA COMPRA DE PREDIOS DE LOS HUMEDALES CALANDAIMA Y RESBALÓN DENTRO DE LA ESTRUCTURA ECOLÓGICA PRINCIPAL, EN EL CUATRIENIO.	60.000	0	0	0	60.000
<u>MANEJO Y CONSERVACION DE ECOSISTEMAS ESTRATEGICOS Y LA BIODIVERSIDAD</u>					
ELABORAR E IMPLEMENTAR UNA POLITICA PUBLICA DE MANEJO Y CONSERVACION DE ECOSISTEMAS ESTRETEGICOS DE LA BIODIVERSIDAD, EN EL CUATRIENIO.	80.000	36.065	250.000	129.000	495.065



CONCEJO MUNICIPAL DE COTA

CUNDINAMARCA COLOMBIA

Líneas Estratégicas Plan de gobierno

Desarrollo
sostenible y
sostenibilidad
ambiental

SECRETARÍA / PROGRAMA / SUBPROGRAMA / META

Suma de 2016
miles

Suma de 2017
miles

Suma de 2018
miles

Suma de 2019
miles

Suma de
TOTAL
miles

SECRETARÍA / PROGRAMA / SUBPROGRAMA / META	Suma de 2016 miles	Suma de 2017 miles	Suma de 2018 miles	Suma de 2019 miles	Suma de TOTAL miles
<u>MANEJO Y CONSERVACION DEL RECURSO HIDRICO.</u>					
REALIZAR 12 KM DE OBRAS PARA LA ADECUACIÓN HIDRÁULICA DE LAS FUENTES HÍDRICAS DEL MUNICIPIO, DURANTE EL CUATRIENIO	200.000	500.000	500.000	500.000	1.700.000
<u>PAIC (PLAN AMBIENTAL INSTITUCIONAL DE COTA)</u>					
DISEÑAR E IMPLEMENTAR EL PAIC (PLAN AMBIENTAL INSTITUCIONAL DE COTA) EN EL CUATRIENIO	10.000	10.000	10.000	10.000	40.000
<u>PLAN DE MANEJO DE AGUAS SUBTERRÁNEAS</u>					
IMPLEMENTAR PLAN DE MANEJO DE AGUAS SUBTERRÁNEAS DEL MUNICIPIO, EN EL CUATRIENIO	0	120.000	65.338	0	185.338
<u>PLAN DE SANEAMIENTO Y MANEJO DE VERTIMIENTOS</u>					
ACTUALIZAR EL PSMV DEL MUNICIPIO, EN EL CUATRIENIO	400.000	0	0	0	400.000
<u>PLANIFICACION AMBIENTAL DEL TERRITORIO</u>					
INVOLUCRAR EL POMCA EN EL ORDENAMIENTO DEL MUNICIPIO, EN EL CUATRIENIO	100.000	0	0	0	100.000
<u>PROGRAMA USO EFICIENTE DEL AGUA</u>					
IMPLEMENTAR EL PROGRAMA DE USO EFICIENTE DEL AGUA, EN EL CUATRIENIO	50.000	0	0	0	50.000
<u>RECURSOS FORESTALES MUNICIPALES</u>					
REFORESTAR EL 80% DE LAS ÁREAS DEGRADADAS, DURANTE EL CUATRIENIO	200.000	200.000	200.000	200.000	800.000
<u>SANEAMIENTO BÁSICO Y PLAN DE GESTIÓN INTEGRAL DE RESIDUOS SÓLIDOS (PGIRS)</u>					



CONCEJO MUNICIPAL DE COTA

CUNDINAMARCA COLOMBIA

Líneas Estratégicas Plan de gobierno

Desarrollo sostenible y sostenibilidad ambiental

SECRETARÍA / PROGRAMA / SUBPROGRAMA / META	Suma de 2016 miles	Suma de 2017 miles	Suma de 2018 miles	Suma de 2019 miles	Suma de TOTAL miles
AUMENTAR A 2,8 TONS LA RECUPERACION DE RESIDUOS SÓLIDOS APROVECHABLES, EN EL CUATRIENIO	500.000	600.000	600.000	600.760	2.300.760
Total general	6.124.991	6.144.359	6.307.021	6.343.021	24.919.392

29.2 Línea Estratégica - Desarrollo Social y Calidad de Vida

Líneas Estratégicas Plan de gobierno

Desarrollo Social y Calidad de Vida

SECRETARÍA / PROGRAMA / SUBPROGRAMA / META	Suma de 2016 miles	Suma de 2017 miles	Suma de 2018 miles	Suma de 2019 miles	Suma de TOTAL miles
CULTURA					



CONCEJO MUNICIPAL DE COTA

CUNDINAMARCA COLOMBIA

Líneas Estratégicas Plan de gobierno

Desarrollo
Social y
Calidad de
Vida

SECRETARÍA / PROGRAMA / SUBPROGRAMA / META

Suma de 2016
miles

Suma de 2017
miles

Suma de 2018
miles

Suma de 2019
miles

Suma de
TOTAL
miles

SECRETARÍA / PROGRAMA / SUBPROGRAMA / META	Suma de 2016 miles	Suma de 2017 miles	Suma de 2018 miles	Suma de 2019 miles	Suma de TOTAL miles
BIBLIOTECA MUNICIPAL DE COTA					
<u>BIBLIOTECA FUNCIONANDO EN RED, BRINDANDE AL USUARIO MAYOR PARTICIPACIÓN CON MATERIALES EDUCATIVOS Y ACADEMICOS PARA EL FORTALECIMIENTO DE LA LECTURA Y ESCRITURA.</u>					
INCREMENTAR LAS VISITAS Y CONSULTAS EN LA BIBLIOTECA HASTA 2100 USUARIOS, POR MEDIO DEL PROGRAMA "LA LLAVE DEL SABER"	50.000	50.000	35.802	50.000	185.802
CULTURA CIUDADANA PARA COTA					
<u>CAMPAÑAS DE SENSIBILIZACIÓN EN CULTURA CIUDADANA</u>					
REALIZAR 8 CAMPAÑAS DE SENSIBILIZACIÓN DE CULTURA CIUDADANA, A 2019.	15.000	18.000	22.000	22.000	77.000
<u>POLÍTICA MUNICIPAL DE JUVENTUD</u>					
FORMULAR, APROBAR E IMPLEMENTAR LA POLÍTICA MUNICIPAL DE JUVENTUD	20.000	20.000	20.000	20.000	80.000
ESCUELAS DE FORMACION ARTISTICA Y CULTURAL					
<u>DOTACIÓN DE INSTRUMENTOS E IMPLEMENTOS LOS PROGRAMAS DE FORMACIÓN ARTÍSTICA Y CULTURAL</u>					
MANTENER LOS 1000 BENEFICIARIOS PARA EL CUATRIENIO. 250 ANUALES.	15.000	18.000	22.000	22.386	77.386
<u>ESCUELAS DE FORMACIÓN DE DANZA, MÚSICA, ARTES VISUALES, TEATRO, ARTES Y OFICIOS DEL SECTOR URBANO Y RURAL, CON ENFOQUE TRADICIONAL Y DIFERENCIAL, CON DOCENTES CALIFICADOS EN EL AREA DEL ARTE Y SU APOYO LOGISTICO IDONEO.</u>					



CONCEJO MUNICIPAL DE COTA

CUNDINAMARCA COLOMBIA

Líneas Estratégicas Plan de gobierno

Desarrollo
Social y
Calidad de
Vida

SECRETARÍA / PROGRAMA / SUBPROGRAMA / META	Suma de 2016 miles	Suma de 2017 miles	Suma de 2018 miles	Suma de 2019 miles	Suma de TOTAL miles
TENER 2.200 BENEFICIARIOS PARA EL 2019 POR MEDIO DE LA OFERTA CULTURAL EN ÁREA URBANA Y RURAL.	1.234.000	1.304.454	1.310.000	1.400.000	5.248.454
<u>NUEVOS PROCESOS DE FORMACIÓN ARTÍSTICA Y CULTURAL.</u>					
AUMENTAR A 37 LOS PROCESOS DE FORMACIÓN ARTÍSTICA A 2019, INCREMENTO DE UNO AL AÑO.	20.000	20.000	15.000	20.000	75.000
<u>PARTICIPAR CON LOS GRUPOS ARTÍSTICOS EN EVENTOS MUNICIPALES, DEPARTAMENTALES, NACIONALES E INTERNACIONALES Y CAPACITACIÓN DE PERSONAL INTERNO</u>					
REALIZAR 60 SALIDAS CULTURALES EN EL CUATRIENIO, 15 ANUALES.	50.267	50.000	50.000	50.000	200.267
<u>FOMENTO DE LAS ACTIVIDADES ARTÍSTICAS Y CULTURALES</u>					
<u>EVENTOS CULTURALES ENFOCADOS A LA PARTICIPACIÓN DEL CIUDADANO Y HABITANTES DEL MUNICIPIO DE COTA</u>					
REALIZAR LOS 11 EVENTOS CULTURALES AL AÑO QUE POR ACUERDO MUNICIPAL SE DEBEN REALIZAR EN EL MUNICIPIO.	900.000	900.000	900.000	900.000	3.600.000
<u>NOCHE DE GALA PARA LOS ARTISTAS DEL MUNICIPIO DE COTA RESALTANDO E INCENTIVANDO SU GRAN TALENTO</u>					
REALIZAR UNA NOCHE DE GALA ANUAL, CUATRO A 2019	20.000	20.000	20.000	20.000	80.000
<u>PATRIMONIO CULTURAL</u>					
<u>CREACIÓN DE LA SALA DE MUSEO DE MEMORIA HISTORICA MUNICIPAL DE COTA EN CONJUNTO CON LAS ESCUELAS DE FORMACIÓN ARTÍSTICA Y CULTURAL, COMUNIDAD INDIGENA, ARTESANOS, ENTRE OTROS.</u>					
BRINDAR 4 ESPACIOS DE OBSERVACIÓN DEL PATRIMONIO CULTURAL PARA EL HABITANTE Y TURISTAS DEL MUNICIPIO DE COTA	25.000	25.000	25.000	25.000	100.000



CONCEJO MUNICIPAL DE COTA

CUNDINAMARCA COLOMBIA

Líneas Estratégicas Plan de gobierno

Desarrollo
Social y
Calidad de
Vida

SECRETARÍA / PROGRAMA / SUBPROGRAMA / META

Suma de 2016
miles

Suma de 2017
miles

Suma de 2018
miles

Suma de 2019
miles

Suma de
TOTAL
miles

SECRETARÍA / PROGRAMA / SUBPROGRAMA / META	Suma de 2016 miles	Suma de 2017 miles	Suma de 2018 miles	Suma de 2019 miles	Suma de TOTAL miles
<u>DIVULGACION DE LA RIQUEZA CULTURAL EN MEDIOS DIGITALES Y FÍSICOS QUE PERMITAN LA EXTENSIÓN Y PROMOCIÓN DE LA SECRETARÍA DE CULTURA COTA</u>					
TENER 3400 VISITAS SEMANALES EN UN MEDIO VIRTUAL DE DIVULGACIÓN DE ADMINISTRACIÓN DE LA SECRETARÍA.	25.000	25.000	25.000	25.000	100.000
DESARROLLO SOCIAL					
ALIMENTACIÓN ESCOLAR COTA					
<u>ASISTENCIA ALIMENTARIA ALMUERZOS - A LA POBLACIÓN ESCOLAR PRIMARIA Y BACHILLERATO</u>					
ENTREGAR ALMUERZOS AL 100% DE LOS ESTUDIANTES MATRICULADOS, ANUALMENTE.	2.081.410	2.411.152	2.424.862	2.463.035	9.380.459
<u>ASISTENCIA ALIMENTARIA REFRIGERIOS - A LA POBLACIÓN DE BACHILLERATO</u>					
ENTREGAR REFRIGERIOS AL 100 % DE ESTUDIANTES DE BACHILLERATO MATRICULADOS EN INSTITUCIONES PÚBLICAS, ANUALMENTE.	711.300	820.651	827.376	838.939	3.198.266
FAMILIAS EMPODERADAS					
<u>INCENTIVOS A LA POBLACIÓN CAPACITADA EN PROYECTOS DE EMPRENDIMIENTO</u>					
ENTREGAR INCENTIVOS A LAS FAMILIAS TITULARES CAPACITADAS HACIA LA SEGURIDAD ALIMENTARIA	154.052	175.619	184.400	193.620	707.690
<u>APOYO NUTRICIONAL - ALMUERZOS AL ADULTO MAYOR</u>					



CONCEJO MUNICIPAL DE COTA

CUNDINAMARCA COLOMBIA

Líneas Estratégicas Plan de gobierno

Desarrollo
Social y
Calidad de
Vida

SECRETARÍA / PROGRAMA / SUBPROGRAMA / META	Suma de 2016 miles	Suma de 2017 miles	Suma de 2018 miles	Suma de 2019 miles	Suma de TOTAL miles
BENEFICIAR A 100 ADULTOS MAYORES, DIARIAMENTE, EN CONDICIÓN DE VULNERABILIDAD ALTA, CADA AÑO.	145.470	153.887	164.660	153.084	617.101
<u>APOYO NUTRICIONAL REFRIGERIOS A NIÑOS Y NIÑAS DE JARDINES (7 MESES - 5 AÑOS)</u>					
BENEFICIAR AL 100% DE LOS NIÑOS Y NIÑAS DE PRIMERA INFANCIA INSCRITOS, CON COMPLEMENTO NUTRICIONAL TIPO ALMUERZO, DIARIAMENTE, CADA AÑO.	197.340	211.154	225.935	210.051	844.480
<u>APOYO NUTRICIONAL - REFRIGERIOS AL ADULTO MAYOR</u>					
BENEFICIAR A 250 ADULTOS MAYORES, DIARIAMENTE, EN CONDICIÓN DE VULNERABILIDAD ALTA, CADA AÑO.	105.600	112.992	120.901	112.402	451.896
<u>APOYO NUTRICIONAL -ALMUERZOS A LA POBLACIÓN EN CONDICIÓN DE DISCAPACIDAD</u>					
BENEFICIAR A 60 USUARIOS EN CONDICIÓN DE DISCAPACIDAD Y REGISTRADOS EN RENACER, DIARIAMENTE, CON ALMUERZOS, CADA AÑO.	37.224	39.830	42.618	39.622	159.293
<u>APOYO NUTRICIONAL ALMUERZOS A LOS NIÑOS Y NIÑAS DE LOS JARDINES (7 MESES - 5 AÑOS)</u>					
BENEFICIAR AL 100% DE LOS NIÑOS Y NIÑAS DE PRIMERA INFANCIA INSCRITOS, CON COMPLEMENTO NUTRICIONAL TIPO ALMUERZO, DIARIAMENTE, CADA AÑO.	576.521	426.680	448.014	416.519	1.867.734
<u>APOYO NUTRICIONAL -REFRIGERIOS A LA POBLACIÓN EN CONDICIÓN DE DISCAPACIDAD</u>					
BENEFICIAR A 60 PERSONAS, DIARIAMENTE, EN CONDICIÓN DE DISCAPACIDAD Y REGISTRADOS EN RENACER, CADA AÑO.	25.740	27.542	29.470	27.398	110.150
<u>DOTACIÓN RESTAURANTES</u>					



CONCEJO MUNICIPAL DE COTA

CUNDINAMARCA COLOMBIA

Líneas Estratégicas Plan de gobierno

Desarrollo
Social y
Calidad de
Vida

SECRETARÍA / PROGRAMA / SUBPROGRAMA / META	Suma de 2016 miles	Suma de 2017 miles	Suma de 2018 miles	Suma de 2019 miles	Suma de TOTAL miles
DOTAR 22 RESTAURANTES PARA GARANTIZAR UN FUNCIONAMIENTO ADECUADO DE LOS RESTAURANTES ESCOLARES Y JARDINES, ANUALMENTE	1.123.950	200.000	175.000	162.698	1.661.648
<u>RACIONES PARA PREPARAR (MERCADOS) ADULTOS MAYORES INSCRITOS EN EL PROGRAMA</u>					
BENEFICIAR A 650 ADULTOS MAYORES CON UN SERVICIO DE COMPLEMENTO ALIMENTARIO INTEGRAL, MENSUALMENTE, CADA AÑO.	1.530.100	1.637.207	1.751.811	1.628.659	6.547.778
<u>RACIONES PARA PREPARAR (MERCADOS) BENEFICIARIOS MUJER EQUIDAD Y GENERO Y VICTIMAS DEL CONFLICTO ARMADO. (260: MUJER EQUIDAD 150; VCA; 110)</u>					
BENEFICIAR A LA POBLACIÓN DE LOS PROGRAMAS DE MUJER Y EQUIDAD DE GÉNERO Y VÍCTIMAS DE CONFLICTO ARMADO CON UN SERVICIO DE COMPLEMENTO ALIMENTARIO INTEGRAL DE 2.600 MERCADOS ANUALES	406.600	595.348	637.022	892.240	2.531.210
<u>RACIONES PARA PREPARAR (MERCADOS) ESTRATEGIA RED UNIDOS</u>					
BENEFICIAR A 230 NÚCLEOS FAMILIARES CON 12 ENTREGAS CADA AÑO.	642.000	503.756	539.019	501.126	2.185.901
<u>RACIONES PARA PREPARAR (MERCADOS) POBLACIÓN EN CONDICIÓN DE DISCAPACIDAD</u>					
BENEFICIAR A 60 PERSONAS EN CONDICIÓN DE DISCAPACIDAD Y REGISTRADOS EN RENACER, MENSUALMENTE, CADA AÑO.	128.400	137.388	147.005	136.671	549.464
<u>SUPERVISIÓN RESTAURANTES (33 CÁMARAS)</u>					
INSTALAR EN 22 RESTAURANTES UN SISTEMA DE SUPERVISIÓN POR CÁMARAS	23.900	0	0	0	23.900
JUVENTUD Y PREVENCIÓN					



CONCEJO MUNICIPAL DE COTA

CUNDINAMARCA COLOMBIA

Líneas Estratégicas Plan de gobierno

Desarrollo
Social y
Calidad de
Vida

SECRETARÍA / PROGRAMA / SUBPROGRAMA / META

Suma de 2016
miles

Suma de 2017
miles

Suma de 2018
miles

Suma de 2019
miles

Suma de
TOTAL
miles

SECRETARÍA / PROGRAMA / SUBPROGRAMA / META	Suma de 2016 miles	Suma de 2017 miles	Suma de 2018 miles	Suma de 2019 miles	Suma de TOTAL miles
<u>FORTALECIMIENTO A LA RED DE APOYO SOCIAL SOBRE SPA</u>					
ELABORAR E IMPLEMENTAR UN PLAN DE ACCIÓN PARA EL FORTALECIMIENTO A LA RED DE APOYO SOCIAL FRENTE AL CONSUMO DE SUSTANCIAS PSICOACTIVAS EN EL CUATRIENIO.	217.794	248.286	260.700	273.735	1.000.515
MUJER Y EQUIDAD DE GENERO					
<u>APOYO A LA MUJER COTENSE (CAMBIO)</u>					
REALIZAR DOS PROYECTOS PARA EL EMPODERAMIENTO DE LA MUJER	0	48.000	50.000	49.600	147.600
<u>CELEBRACIÓN DE DÍA DE LA NO VIOLENCIA CONTRA LA MUJER</u>					
CELEBRAR EL DÍA DE LA NO VIOLENCIA CONTRA LA MUJER A 3.000 MUJERES ANUALMENTE	25.000	37.500	41.000	44.000	147.500
<u>CELEBRACIÓN DEL DÍA DE LA MADRE</u>					
CELEBRAR EL DÍA DE LA MADRE A 3000 MADRES ANUALMENTE	0	37.500	41.000	44.000	122.500
<u>EMPODERAMIENTO DE LA MUJER</u>					
BRINDAR 600 CAPACITACIONES SOBRE EL FORTALECIMIENTO DE LAS FAMILIAS A PARTIR DEL EMPODERAMIENTO DE LAS MUJERES Y SU PARTICIPACIÓN PLENA TANTO EN LA VIDA ECONÓMICA COMO EN OTROS SECTORES EN DONDE ESTAS HAGAN PARTE, EN EL CUATRIENIO	52.177	59.482	62.456	65.579	239.693
<u>GENERACIÓN DE UNA POLÍTICA PÚBLICA DE MUJER Y EQUIDAD DE GENERO</u>					
CREAR UNA POLÍTICA PÚBLICA DE MUJER Y EQUIDAD DE GENERO	100.000	0	50.000	0	150.000
POBLACIÓN EN CONDICIÓN DE DISCAPACIDAD					
<u>AMPLIACION INFRAESTRUCTURA RENACER</u>					



CONCEJO MUNICIPAL DE COTA

CUNDINAMARCA COLOMBIA

Líneas Estratégicas Plan de gobierno

Desarrollo
Social y
Calidad de
Vida

SECRETARÍA / PROGRAMA / SUBPROGRAMA / META

	Suma de 2016 miles	Suma de 2017 miles	Suma de 2018 miles	Suma de 2019 miles	Suma de TOTAL miles
MEJORAMIENTO DE INFRAESTRUCTURA DEL CENTRO RENACER A 807 METROS CUADRADOS EN EL CUATRIENIO	0	515.071	0	533.172	1.048.243
<u>DIA BLANCO</u>					
CELEBRAR DEL DÍA BLANCO A 700 USUARIOS ANUALMENTE	63.172	65.272	67.572	69.972	265.988
<u>INCLUSIÓN LABORAL (CAMBIO \$)</u>					
GARANTIZAR EN EL CUATRIENIO LA INCLUSIÓN DE 20 USUARIOS AL MERCADO LABORAL	102.172	109.324	116.977	125.165	453.638
<u>POLITICA PUBLICA</u>					
CREAR LA POLÍTICA PUBLICA DE DISCAPACIDAD	0	0	100.000	0	100.000
<u>SALIDA PEDAGOGICA</u>					
BENEFICIAR A 60 USUARIOS DEL PROGRAMA CON UNA SALIDA PEDAGÓGICA CADA AÑO	41.872	27.946	49.172	43.872	162.862
<u>SERVICIOS EQUINOTERAPIA</u>					
BENEFICIAR A 60 USUARIOS FOCALIZADOS CON PROGRAMAS DE EQUINOTERAPIA, CADA AÑO.	71.172	127.772	103.172	105.172	407.288
<u>SERVICIOS HIDROTERAPIA</u>					
BENEFICIAR A 60 USUARIOS DEL PROGRAMA CON UN CONVENIO DE HIDROTERAPIA ANUALMENTE	33.172	60.000	61.625	64.000	218.797
<u>SUBSIDIOS MONETARIOS</u>					
ENTREGAR A 100 FAMILIAS MENSUALMENTE SUBSIDIOS MONETARIOS, CADA AÑO.	45.172	45.172	45.172	45.172	180.688
<u>TRANSPORTE PARA LOS NIÑOS Y NIÑAS</u>					



CONCEJO MUNICIPAL DE COTA

CUNDINAMARCA COLOMBIA

Líneas Estratégicas Plan de gobierno

Desarrollo
Social y
Calidad de
Vida

SECRETARÍA / PROGRAMA / SUBPROGRAMA / META	Suma de 2016 miles	Suma de 2017 miles	Suma de 2018 miles	Suma de 2019 miles	Suma de TOTAL miles
BENEFICIAR A 100 USUARIOS ANUALMENTE DEL PROGRAMA CON TRANSPORTE A LAS DIFERENTES ACTIVIDADES PROGRAMADAS	333.172	0	0	0	333.172
<u>UNIFORMES INSTITUCIONALES</u>					
BENEFICIAR A 100 NIÑOS Y NIÑAS EN CONDICIÓN DE DISCAPACIDAD, CON LA COMPRA DE SUDADERAS CADA AÑO PRIMERA INFANCIA	48.172	53.172	50.372	51.572	203.288
<u>AMPLIACIÓN DE COBERTURA</u>					
BENEFICIAR A 200 NIÑOS MÁS, CON LA CONSTRUCCIÓN DE DOS JARDINES NUEVOS. 855 EN TOTAL, ANUALMENTE.	173.440	477.378	541.074	642.646	1.834.537
<u>CAPACITACIÓN A FAMILIAS "ESCUELA DE PADRES"</u>					
BENEFICIAR A 800 FAMILIAS DEL PROGRAMA CON CAPACITACIONES, EN EL CUATRIENIO	201.440	254.275	302.354	323.519	1.081.588
<u>CAPACITACIÓN RECURSO HUMANO</u>					
CAPACITAR A 100 AGENTES EDUCATIVAS EN ATENCIÓN INTEGRAL A LA PRIMERA INFANCIA, DURANTE EL CUATRIENIO.	195.440	247.855	265.205	358.288	1.066.788
<u>CELEBRACIÓN AGUINALDO</u>					
CELEBRAR UN AGUINALDO NAVIDEÑO, CADA AÑO, A 6.100 NIÑOS Y NIÑAS	403.017	505.143	562.585	575.519	2.046.265
<u>CELEBRACIÓN DEL DÍA DEL NIÑO</u>					
BENEFICIAR A 3500 NIÑOS Y NIÑAS DEL MUNICIPIO, ANUALMENTE, CON LA CELEBRACIÓN DEL DÍA DEL NIÑO	225.440	244.378	227.825	249.019	946.662
<u>CELEBRACIÓN DEL DÍA DULCE</u>					
CELEBRAR EL DÍA DULCE A 4.500 NIÑOS Y NIÑAS DEL MUNICIPIO, ANUALMENTE.	234.440	254.378	238.125	260.519	987.462



CONCEJO MUNICIPAL DE COTA

CUNDINAMARCA COLOMBIA

Líneas Estratégicas Plan de gobierno

Desarrollo
Social y
Calidad de
Vida

SECRETARÍA / PROGRAMA / SUBPROGRAMA / META

Suma de 2016
miles

Suma de 2017
miles

Suma de 2018
miles

Suma de 2019
miles

Suma de
TOTAL
miles

SECRETARÍA / PROGRAMA / SUBPROGRAMA / META	Suma de 2016 miles	Suma de 2017 miles	Suma de 2018 miles	Suma de 2019 miles	Suma de TOTAL miles
<u>DOTACION DE LOS JARDINES</u>					
DOTAR 17 JARDINES DURANTE EL CUATRIENIO	385.440	465.768	219.405	554.913	1.625.526
<u>PARQUES INFANTILES</u>					
COMPRAR E INSTALAR 13 PARQUES INFANTILES FUNCIONALES, EN EL CUATRIENIO	0	211.378	226.005	0	437.383
<u>SUPERVISIÓN JARDINES (50 CÁMARAS)</u>					
PONER EN FUNCIONAMIENTO UN SISTEMA DE SUPERVISIÓN POR CÁMARAS, EN 17 JARDINES.	158.651	0	0	0	158.651
<u>UNIFORMES INSTITUCIONALES</u>					
BENEFICIAR A 855 NIÑOS Y NIÑAS CON LA COMPRA DE SUDADERAS CADA AÑO.	245.440	289.378	309.405	351.381	1.195.603
<u>PROGRAMA ADULTO MAYOR</u>					
<u>IMPLEMENTACION Y PUESTA EN MARCHA DEL UN HOGAR GERIÁTRICO</u>					
PRESTAR SERVICIO DE UN HOGAR GERIÁTRICO A 20 ADULTOS MAYORES IDENTIFICADOS EN CONDICIONES DE ABANDONO Y VULNERABILIDAD EN EL MUNICIPIO, CADA AÑO.	69.557	77.375	936.558	433.900	1.517.389
<u>SERVICIO DE TRANSPORTE</u>					
BENEFICIAR A 300 ADULTOS MAYORES DIARIAMENTE, CON EL TRANSPORTE DE TRASLADO A LA CASA DEL ABUELO.	0	371.375	368.200	0	739.575
<u>ADULTOS MAYORES FELICES Y SALUDABLES</u>					
BENEFICIAR A 600 ADULTOS MAYORES ANUALMENTE CON UNA SALIDA RECREATIVA QUE TENGA UN ENFOQUE CULTURAL, LÚDICO Y DEPORTIVO.	141.557	151.466	162.068	173.413	628.504



CONCEJO MUNICIPAL DE COTA

CUNDINAMARCA COLOMBIA

Líneas Estratégicas Plan de gobierno

Desarrollo
Social y
Calidad de
Vida

SECRETARÍA / PROGRAMA / SUBPROGRAMA / META

Suma de 2016
miles

Suma de 2017
miles

Suma de 2018
miles

Suma de 2019
miles

Suma de
TOTAL
miles

SECRETARÍA / PROGRAMA / SUBPROGRAMA / META	Suma de 2016 miles	Suma de 2017 miles	Suma de 2018 miles	Suma de 2019 miles	Suma de TOTAL miles
<u>CELEBRACION DEL DIA DE ADULTO MAYOR</u>					
CELEBRAR A 600 ADULTOS MAYORES ANUALMENTE LA CONMEMORACIÓN DEL ADULTO MAYOR CON UNA SALIDA PEDAGÓGICA	141.557	199.375	105.558	112.600	559.089
<u>POLÍTICA PÚBLICA DEL ADULTO MAYOR</u>					
ELABORAR LA POLÍTICA PÚBLICA DEL ADULTO MAYOR	0	0	100.000	55.900	155.900
<u>SUDADERAS INSTITUCIONALES</u>					
BENEFICIAR A 700 ADULTOS MAYORES CON LA COMPRA DE SUDADERAS CADA AÑO	146.557	199.375	172.773	184.900	703.604
<u>TALLERES Y CAPACITACIONES</u>					
BENEFICIAR A 800 ADULTOS MAYORES CON DIFERENTES TALLERES Y CAPACITACIONES EN ASPECTOS PSICOSOCIALES Y HÁBITOS SALUDABLES DE VIDA, EN EL CUATRIENIO.	72.557	89.375	97.558	55.900	315.389
<u>VICTIMAS DEL CONFLICTO ARMADO</u>					
<u>CELEBRACIÓN NAVIDEÑA</u>					
CELEBRAR A 410 PERSONAS UNA CELEBRACIÓN NAVIDEÑA, CADA AÑO.	42.000	32.100	34.350	36.750	145.200
<u>INCLUSIÓN DE VICTIMAS DEL CONFLICTO ARMADO EN PROGRAMAS MUNICIPALES.</u>					
GARANTIZAR LA INCLUSIÓN EN UN 100% DE LAS PERSONAS VICTIMAS DEL CONFLICTO ARMADO EN LOS PROGRAMAS QUE OFRECE EL MUNICIPIO., DURANTE LE CUATRIENIO	25.442	29.004	30.454	31.977	116.878
<u>KITS DE EMERGENCIA</u>					
ENTREGAR 100 KITS DE EMERGENCIA A LAS VÍCTIMAS DEL CONFLICTO ARMADO CADA AÑO	0	32.100	34.400	0	66.500



CONCEJO MUNICIPAL DE COTA

CUNDINAMARCA COLOMBIA

Líneas Estratégicas Plan de gobierno

Desarrollo
Social y
Calidad de
Vida

SECRETARÍA / PROGRAMA / SUBPROGRAMA / META

Suma de 2016
miles

Suma de 2017
miles

Suma de 2018
miles

Suma de 2019
miles

Suma de
TOTAL
miles

SECRETARÍA / PROGRAMA / SUBPROGRAMA / META	Suma de 2016 miles	Suma de 2017 miles	Suma de 2018 miles	Suma de 2019 miles	Suma de TOTAL miles
EDUCACION					
CIENCIA, TECNOLOGÍA E INNOVACIÓN AL ALCANCE DE LA COMUNIDAD EN LA ERA DE LOS PROCESOS DE LA DIGITALIZACIÓN.					
<u>MANTENIMIENTO PREVENTIVO A LOS EQUIPOS, LAS REDES Y LA CONECTIVIDAD</u>					
GARANTIZAR EL ÓPTIMO FUNCIONAMIENTO DEL 100 % DE LOS EQUIPOS DE COMPUTO DE LAS I.E.D. CADA AÑO	200.000	200.000	200.000	200.000	800.000
<u>CONECTIVIDAD EN LAS I.E.D. MUNICIPALES</u>					
GARANTIZAR LA CONECTIVIDAD EN LAS 11 SEDES EDUCATIVAS OFICIALES, EN EL CUATRIENIO	400.000	410.000	420.000	430.000	1.660.000
<u>DESARROLLO VOCACIONAL DE LOS ESTUDIANTES DE LAS I.E.D.</u>					
CONTINUAR ACCIONES DE ORIENTACIÓN, EXPLORACIÓN VOCACIONAL Y PROYECTO DE VIDA PARA EL 100% DE LOS ESTUDIANTES DE GRADO 11° DE LAS I.E.D. CADA AÑO.	30.000	29.260	28.560	27.907	115.727
<u>FORTALECIMIENTO DE LAS TIC</u>					
IMPLEMENTAR 1 ESTRATEGIA DIDÁCTICA, ANUAL, CON EL USO DE LA TIC'S PARA EL FORTALECIMIENTO DE COMPETENCIAS EN LA COMUNIDAD EDUCATIVA.	160.000	160.000	160.000	160.000	640.000
<u>PLATAFORMA WEB</u>					
DISEÑAR E IMPLEMENTAR UN SITIO WEB PARA LA SECRETARIA DE EDUCACIÓN CON INFORMACIÓN DE LA SECRETARÍA Y DATOS E INFORMACIÓN DEL SUBPROGRAMA NADI., ANUALMENTE.	8.000	7.803	7.957	7.600	31.359
<u>PROGRAMAS TECNOLÓGICOS</u>					



CONCEJO MUNICIPAL DE COTA

CUNDINAMARCA COLOMBIA

Líneas Estratégicas Plan de gobierno

Desarrollo
Social y
Calidad de
Vida

SECRETARÍA / PROGRAMA / SUBPROGRAMA / META	Suma de 2016 miles	Suma de 2017 miles	Suma de 2018 miles	Suma de 2019 miles	Suma de TOTAL miles
DOTAR Y DEJAR EN FUNCIONAMIENTO A LAS 2 INSTITUCIONES EDUCATIVAS OFICIALES CON UN PROGRAMA EDUCATIVO TECNOLÓGICO, EN EL CUATRIENIO	100.000	130.000	140.000	160.000	530.000
DERECHO AL ACCESO, PERMANENCIA E INCLUSIÓN EN TODOS LOS NIVELES EDUCATIVOS, TANTO EN EL SECTOR RURAL COMO URBANO (COMPARTIR EL CONOCIMIENTO CON LOS MEDIOS DE UNA NUEVA ERA DEL SABER).					
<u>BIBLIOTECA VIRTUAL</u>					
GESTIONAR 5 LICENCIAS DE BIBLIOTECA VIRTUAL DE APOYO PARA INVIDENTES, ANUALMENTE.	80.000	78.026	76.160	74.419	308.605
<u>CÁTEDRA COTA, CUNDINAMARCA Y TERRITORIO</u>					
INSTITUCIONALIZAR LA IMPLEMENTACIÓN DE LA CÁTEDRA COTA, CUNDINAMARCA Y TERRITORIO EN LA MALLA CURRICULAR DE LAS 11 I.E.D., EN EL CUATRIENIO	20.000	19.506	19.040	18.605	77.151
<u>COMUNICACIÓN, MULTILINGUISMO, UNA PUERTA AL FUTURO</u>					
LOGRAR QUE 150 PERSONAS ADICIONALES, DE LA COMUNIDAD, TENGAN UN MANEJO PERTINENTE DE UNA SEGUNDA LENGUA O IDIOMA, EN EL CUATRIENIO.	150.000	146.299	142.800	139.535	578.634
<u>CORRESPONSABILIDAD Y VIDA ENTORNO AL MEDIO AMBIENTE</u>					
DISEÑAR UN PROGRAMA AMBIENTAL EDUCATIVO MUNICIPAL (PASEM), PARA EL CUATRIENIO	200.000	195.065	190.400	247.616	833.081
<u>COTA EMPRENDE, FORJADORES PARA EL SIGLO XXI, TENDENCIAS DE NEGOCIOS CON FUTURO.</u>					



CONCEJO MUNICIPAL DE COTA

CUNDINAMARCA COLOMBIA

Líneas Estratégicas Plan de gobierno

Desarrollo
Social y
Calidad de
Vida

SECRETARÍA / PROGRAMA / SUBPROGRAMA / META	Suma de 2016 miles	Suma de 2017 miles	Suma de 2018 miles	Suma de 2019 miles	Suma de TOTAL miles
APOYAR 50 PROYECTOS ANUALES PARA SU PRESENTACION EN LA FERIA EMPRESARIAL MUNICIPAL, ANUALMENTE.	121.000	132.192	180.027	171.000	604.219
<u>COTA INCLUYENTE Y PARTICIPATIVA</u>					
BENEFICIAR, ANUALMENTE, AL 25% DE LAS PERSONAS DIAGNÓSTICADAS CON EDUCACIÓN ESCOLAR, A TRAVÉS DE CONVENIOS CON INSTITUCIONES PARA: 1. DETECTAR Y DIAGNOSTICAR PERSONAS EN SITUACIÓN DE DISCAPACIDAD. 2. OFRECER CONDICIONES DE EDUCACIÓN ESCOLAR PERTINENTE.	160.000	156.052	152.320	148.837	617.209
<u>DOTACIÓN INSTITUCIONAL DE MATERIAL Y MEDIOS PEDAGOGICOS PARA EL APRENDIZAJE</u>					
DOTAR, ANUALMENTE, LAS DOS SEDES NUEVAS, CON ELEMENTOS NECESARIOS PARA FORTALECER EL MEJORAMIENTO DE LA CALIDAD EDUCATIVA.	703.448	700.000	600.000	600.233	2.603.681
<u>ETNOEDUCACIÓN UNA POLÍTICA PARA LA DIVERSIDAD (DECRETO 1953 DE 07 DE OCTUBRE DE 2014)</u>					
DESARROLLAR LA ETNOEDUCACIÓN EN LA SEDE EDUCATIVA UBAMUX, QUE RESPONDA A LAS CARACTERÍSTICAS, NECESIDADES Y ASPIRACIONES DE LA COMUNIDAD INDÍGENA MUISCA DE COTA, DURANTE EL CUATRIENIO.	150.000	146.299	142.800	139.535	578.634
<u>JORNADA UNICA</u>					
IMPLEMENTAR EN LAS I.E.D. DEL MUNICIPIO LA JORNADA ÚNICA ESTABLECIDA POR LEY 1753 DE 2015, PARA EL CUATRIENIO.	53.250	117.039	114.240	171.628	456.157
<u>MATERIAL DIDÁCTICO</u>					



CONCEJO MUNICIPAL DE COTA

CUNDINAMARCA COLOMBIA

Líneas Estratégicas Plan de gobierno

Desarrollo
Social y
Calidad de
Vida

SECRETARÍA / PROGRAMA / SUBPROGRAMA / META

	Suma de 2016 miles	Suma de 2017 miles	Suma de 2018 miles	Suma de 2019 miles	Suma de TOTAL miles
OTORGAR A LOS ESTUDIANTES DE LAS I.E.D. MATERIAL DIDÁCTICO Y RECURSOS NECESARIOS PARA EL DESARROLLO DE 10000 TALLERES PROGRAMADOS, EN EL CUATRIENIO.	150.000	146.300	150.000	160.000	606.300
<u>NUCLEO DE APRENDIZAJE Y DESARROLLO INTEGRAL (NADI)</u>					
BENEFICIAR A 800 ESTUDIANTES CON APOYO ESPECIALIZADO DE LA COMUNIDAD EDUCATIVA EN DIFERENTES ÁREAS DEL CONOCIMIENTO, EN EL CUATRIENIO.	550.000	536.428	523.600	511.628	2.121.657
<u>PAZ Y CONVIVENCIA CIUDADANA</u>					
DESARROLLAR E IMPLEMENTAR UNA ACCIÓN PERTINENTES AL DECRETO 1038 DE 2015, EN EL CUATRIENIO	70.000	72.000	74.000	76.000	292.000
<u>PRACTICAS ACADÉMICAS PARA UN MODELO EDUCATIVO DE EXCELENCIA</u>					
DESARROLLAR UNA CAPACITACIÓN PARA LAS Y LOS DOCENTES DE LAS I.E.D. EN LOS CUATRO AÑOS	100.000	97.532	95.200	93.023	385.756
<u>PROCESOS INNOVADORES</u>					
DESARROLLAR 4 PLANES DE NEGOCIO EN INNOVACIÓN, EN EL CUATRIENIO.	55.000	53.643	112.360	101.163	322.166
<u>SEGURIDAD ESTUDIANTIL</u>					
GARANTIZAR EL AMPARO AL 100% DE LOS ESTUDIANTES MATRICULADOS EN LAS I.E.D. CONTRA ACCIDENTES ESCOLARES, ANUALMENTE.	40.000	39.013	38.080	37.209	154.302
<u>SERVICIO DE ASEO A LAS INSTITUCIONES EDUCATIVAS PÚBLICAS DE COTA</u>					
GARANTIZAR EL 100 % DE SERVICIO DE ASEO CON IMPLEMENTOS A LAS 11 SEDES EDUCATIVAS OFICIALES DEL MUNICIPIO	600.000	585.195	571.200	558.140	2.314.534



CONCEJO MUNICIPAL DE COTA

CUNDINAMARCA COLOMBIA

Líneas Estratégicas Plan de gobierno

Desarrollo
Social y
Calidad de
Vida

SECRETARÍA / PROGRAMA / SUBPROGRAMA / META

Suma de 2016
miles

Suma de 2017
miles

Suma de 2018
miles

Suma de 2019
miles

Suma de
TOTAL
miles

SECRETARÍA / PROGRAMA / SUBPROGRAMA / META	Suma de 2016 miles	Suma de 2017 miles	Suma de 2018 miles	Suma de 2019 miles	Suma de TOTAL miles
<u>SERVICIOS COMPLEMENTARIOS</u>					
OTORGAR A LOS ESTUDIANTES DE LAS I.E.D. EL 25 % DE LOS SERVICIOS COMPLEMENTARIOS PARA ASEGURAR LA GRATUIDAD EN LA EDUCACIÓN, POR VIGENCIA. DURANTE LOS 4 AÑOS.	100.000	97.532	95.200	93.023	385.756
<u>TRANSPORTE ESCOLAR</u>					
GARANTIZAR EL SERVICIO DE TRANSPORTE DIARIO A 2000 ESTUDIANTES MATRICULADOS EN LAS I.E.D DEL MUNICIPIO DE COTA, AL FINAL DEL CUATRIENIO.	800.000	780.259	761.600	744.186	3.086.046
<u>UNIFORMES DESDE GRADO 0 A GRADO 10 EN LAS I.E.D. MUNICIPALES</u>					
DOTAR Y ENTREGAR A 3168 ESTUDIANTES MATRICULADOS EN LAS I.E.D. UNIFORMES, CADA AÑO.	500.000	500.000	550.000	550.000	2.100.000
<u>EDUCACION SUPERIOR PARA LA COMPETITIVIDAD</u>					
<u>PLAN DECENAL DE EDUCACIÓN MUNICIPAL 2016 - 2025.</u>					
LOGRAR EL ACUERDO DEL PLAN DECENAL DE EDUCACIÓN MUNICIPAL.	62.500	62.500	62.500	62.500	250.000
<u>ARTICULACIÓN DE LA MEDIA CON LA FORMACIÓN PROFESIONAL</u>					
IMPLEMENTAR UN PROGRAMA QUE ARTICULE LA MEDIA CON LA FORMACIÓN PROFESIONAL, EN EL CUATRIENIO	300.000	292.597	285.600	279.070	1.157.267
<u>ARTICULACIÓN DE LA MEDIA CON LA TECNICA PROFESIONAL Y TECNÓLOGICA</u>					
IMPLEMENTAR UN PROGRAMA QUE ARTICULE LA MEDIA CON LA TÉCNICA PROFESIONAL Y TECNÓLOGICA, EN EL CUATRIENIO	300.000	292.597	285.600	279.070	1.157.267
<u>COMUNIDAD EN VÍA DE RESOCIALIZACIÓN</u>					



CONCEJO MUNICIPAL DE COTA

CUNDINAMARCA COLOMBIA

Líneas Estratégicas Plan de gobierno

Desarrollo
Social y
Calidad de
Vida

SECRETARÍA / PROGRAMA / SUBPROGRAMA / META	Suma de 2016 miles	Suma de 2017 miles	Suma de 2018 miles	Suma de 2019 miles	Suma de TOTAL miles
GENERAR CUATRO PROYECTOS EDUCATIVOS DE VALIDACION Y / O TÉCNICO PARA LOS JÓVENES CON ESQUEMA DE CALLE, EN EL CUATRIENIO	90.000	87.779	85.680	83.721	347.180
<u>EDUCACIÓN SUPERIOR ACUERDOS MUNICIPALES</u>					
MANTENER EL BENEFICIO A LOS MEJORES ICFES, CADA AÑO, DE LAS I.E.D. Y LA COMUNIDAD INDÍGENA, SEGÚN ACUERDOS MUNICIPALES 04, 06, 08(FOES).	570.000	570.000	570.000	570.000	2.280.000
<u>EDUCACIÓN SUPERIOR CON CONVENIOS DE COOPERACIÓN</u>					
SUSCRIBIR CUATRO CONVENIOS ADICIONALES, DE COOPERACIÓN CON INSTITUCIONES DE EDUCACIÓN SUPERIOR PARA DAR CONTINUIDAD EN LA FORMACIÓN UNIVERSITARIA A LA COMUNIDAD COTENSE, EN EL CUATRIENIO	25.000	24.383	23.800	23.256	96.439
<u>EDUCACIÓN SUPERIOR MODALIDAD VIRTUAL</u>					
BENEFICIAR A 25 JÓVENES Y CIUDADANOS COTENSES, ANUALMENTE ADICIONALES, EN LA FORMACIÓN SUPERIOR EN LA MODALIDAD VIRTUAL.	100.000	97.532	95.200	93.023	385.756
<u>EQUIPOS TECNOLÓGICOS</u>					
DOTAR Y DEJAR FUNCIONANDO EN LAS I.E.D. 138 EQUIPOS ADICIONALES DE COMPUTO INSTALADOS PARA EL CUATRIENIO.	200.000	195.065	190.400	186.047	771.511
<u>PRUEBAS SABER</u>					
MEJORAR EL DESEMPEÑO EN LAS PRUEBAS SABER. ENTREGAR HERRAMIENTAS PEDAGÓGICAS AL 100% DE LOS ESTUDIANTES DEL ÚLTIMO AÑO DE LAS I.E.D., CADA AÑO.	401.400	391.495	382.133	373.395	1.548.424



CONCEJO MUNICIPAL DE COTA

CUNDINAMARCA COLOMBIA

Líneas Estratégicas Plan de gobierno

Desarrollo
Social y
Calidad de
Vida

SECRETARÍA / PROGRAMA / SUBPROGRAMA / META

Suma de 2016
miles

Suma de 2017
miles

Suma de 2018
miles

Suma de 2019
miles

Suma de
TOTAL
miles

LA FAMILIA, LA SOCIEDAD Y EL MUNICIPIO COMO FORMADORES DE BASE CORRESPONSABLES EN EL DESARROLLO Y GARANTÍA DE SERES AUTÓNOMOS, SOLIDARIOS Y RESPONSABLES EN LO PSICO -SOCIO - ÉTICO MORAL Y AMBIENTALMENTE.					
<u>COMPORTAMIENTO DE VIDA</u>					
REALIZAR 100 TALLERES A LA COMUNIDAD EDUCATIVA PARA EL MEJORAMIENTO DEL COMPORTAMIENTO, LA CONDUCTA Y LA DISCIPLINA EN LAS INSTITUCIONES EDUCATIVAS OFICIALES, EN EL CUATRIENIO	40.000	45.000	50.000	50.000	185.000
<u>EL ARTE DE SER PADRES</u>					
INTEGRAR Y HACER PARTÍCIPES ACTIVOS A LOS PADRES Y MADRES DE LOS 3000 ESTUDIANTES DE LAS I.E.D EN EL PROCESO DE FORMACIÓN DE SUS HIJOS., DURANTE EL CUATRIENIO	100.000	97.532	95.200	93.023	385.756
<u>ERRADICACIÓN DEL ANALFABETISMO EN EL MUNICIPIO DE COTA.</u>					
ERRADICAR EL ANALFABETISMO EN EL MUNICIPIO O DISMINUIR EN UN 1% EL INDICADOR A 2019.	5.000				
<u>EXTRA EDAD</u>					
FOCALIZAR Y ATENDER UN GRUPO DE 20 ESTUDIANTES EN CONDICIÓN DE EXTRA EDAD POR CICLOS DE CAPACITACIÓN PARA ADELANTO EN CADA VIGENCIA.	5.000				
<u>INSTITUCIÓN DIVERSIFICADA HACIA FORMACIÓN TÉCNICA O TECNOLÓGICA</u>					
REDEFINIR EL CARÁCTER ACADEMICO DE UNA I.E.D. DEL MUNICIPIO A CARÁCTER TECNICO POR CICLOS PROPEDEUTICOS, EN EL CUATRIENIO	200.000	220.000	230.000	240.000	890.000



CONCEJO MUNICIPAL DE COTA

CUNDINAMARCA COLOMBIA

Líneas Estratégicas Plan de gobierno

Desarrollo
Social y
Calidad de
Vida

SECRETARÍA / PROGRAMA / SUBPROGRAMA / META

Suma de 2016
miles

Suma de 2017
miles

Suma de 2018
miles

Suma de 2019
miles

Suma de
TOTAL
miles

SECRETARÍA / PROGRAMA / SUBPROGRAMA / META	Suma de 2016 miles	Suma de 2017 miles	Suma de 2018 miles	Suma de 2019 miles	Suma de TOTAL miles
<u>INTERCAMBIOS EDUCATIVOS</u>					
ADELANTAR ACCIONES PARA REALIZAR 4 INTERCAMBIOS EDUCATIVOS CON ORGANISMOS DE COOPERACIÓN. EN EL CUATRIENIO	60.000	58.519	57.120	55.814	231.453
<u>MAPORITOS, FUTUROS LIDERES DEL SIGLO XXI.</u>					
DISEÑAR E IMPLEMENTAR EL PROYECTO MAPORITOS (FUTUROS LIDERES DEL SIGLO XXI) CON LA PARTICIPACIÓN DE 120 NIÑOS Y NIÑAS COTENSES., EN EL CUATRIENIO	60.000	60.000	60.000	60.000	240.000
<u>PASANTÍAS</u>					
REALIZAR 8 CONVENIOS CON INSTITUCIONES DE EDUCACIÓN SUPERIOR PARA LA APLICACIÓN DE PASANTÍAS EN LAS I.E.D., EN EL CUATRIENIO	10.000	14.000	16.000	18.000	58.000
<u>VIGILANCIA Y CONTROL</u>					
REALIZAR VIGILANCIA, INSPECCIONES Y CONTROL A LAS 25 INSTITUCIONES EDUCATIVAS PRESENTES EN EL MUNICIPIO., EN EL CUATRIENIO	100.000	12.000	12.000	13.000	137.000
GOBIERNO					
<u>POLÍTICA TERRITORIAL DE PAZ PARA EL POSTCONFLICTO EN COTA</u>					
<u>INTERACCIÓN, INTEGRACIÓN Y RECREACIÓN EN COMUNIDAD CON LAS VÍCTIMAS DEL CONFLICTO Y POSTCONFLICTO.</u>					
REALIZAR CUATRO (4) EVENTOS DE INTEGRACIÓN EN EL CUATRIENIO, UNO ANUAL	25.000	40.000	49.662	57.000	171.662
<u>SOLUCIÓN DE CONFLICTOS, TOLERANCIA E INCLUSIÓN</u>					
CAPACITAR AL 30% DE LA POBLACIÓN EN EL CUATRIENIO	30.000	37.000	37.000	42.000	146.000
IMRD					



CONCEJO MUNICIPAL DE COTA

CUNDINAMARCA COLOMBIA

Líneas Estratégicas Plan de gobierno

Desarrollo
Social y
Calidad de
Vida

SECRETARÍA / PROGRAMA / SUBPROGRAMA / META	Suma de 2016 miles	Suma de 2017 miles	Suma de 2018 miles	Suma de 2019 miles	Suma de TOTAL miles
ADQUISICION ADECUACION Y MANTENIMIENTO DE ESCENARIOS DEPORTIVOS					
<u>CONSTRUCCIÓN DE ESCENARIOS DEPORTIVOS Y BIOPARQUE</u>					
BENEFICIAR A 300 PERSONAS, MENSUALMENTE, CADA AÑO, CON SEIS ESPACIOS DE RECREACIÓN Y DEPORTE (SENDEROS PEATONALES DEL CAMPUS, CANCHA DE SQUASH, CANCHA SINTÉTICA DE FUTBOL CINCO, 3 BIOPARQUES, COLISEO MUNICIPAL Y UNA PISTA ATLÉTICA SINTÉTICA).	0	100.000	375.233	465.224	940.457
<u>DOTACIÓN Y MANTENIMIENTO DE ESCENARIOS IMRD</u>					
REALIZAR UN MANTENIMIENTO ANUAL DE LOS ESCENARIOS DEPORTIVOS	200.000	176.334	181.067	178.000	735.401
<u>FORTALECIMIENTO OPERATIVO DEL I.M.R.D.</u>					
REDUCCIÓN DEL TIEMPO DE RESPUESTA EN TRÁMITES A LA CIUDADANÍA	50.012	0	0	0	50.012
<u>MÁS Y MEJOR ILUMINACIÓN EN ESCENARIOS DEPORTIVOS (ESTADIO MUNICIPAL, CANCHA ALTERNA Y CAMPO PUEBLO VIEJO)</u>					
MANTENIMIENTO Y DOTACIÓN DE LUMINARIA A 3 ESCENARIOS DEPORTIVOS, EN EL CUATRIENIO	193.954	0	0	0	193.954
<u>MEJORAS AL CUBO</u>					
REALIZAR UNA (1) ADECUACIÓN A 2019, EN EL CUATRIENIO	200.000	0	0	0	200.000
BUEN APROVECHAMIENTO DEL TIEMPO LIBRE					
<u>FOMENTAR EL USO DE LA BICICLETA Y FORMAR A LA POBLACIÓN EN CULTURA Y SEGURIDAD VIAL</u>					
REALIZAR 2 CICLO PASEOS ANUALES.	1.000	1.000	1.000	1.000	4.000



CONCEJO MUNICIPAL DE COTA

CUNDINAMARCA COLOMBIA

Líneas Estratégicas Plan de gobierno

Desarrollo
Social y
Calidad de
Vida

SECRETARÍA / PROGRAMA / SUBPROGRAMA / META	Suma de 2016 miles	Suma de 2017 miles	Suma de 2018 miles	Suma de 2019 miles	Suma de TOTAL miles
<u>JUEGOS COMUNITARIOS PARA POBLACION ADULTA</u>					
REALIZAR CUATRO JUEGOS AL 2019	10.000	11.000	12.000	13.000	46.000
<u>PREMIACIÓN A LOS EQUIPOS Y DEPORTISTAS DEL MUNICIPIO</u>					
REALIZAR UNA PREMIACIÓN ANUAL.	30.000	30.500	31.000	31.500	123.000
<u>PROMOCIÓN Y CALIDAD DE LA ACTIVIDAD FISICA MEDIANTE EL APOYO DE INSTRUCTORES ESPECIALIZADOS</u>					
ESTABLECER UN SISTEMA DE EVALUACIÓN DE CALIDAD Y DESEMPEÑO DEPORTIVO Y FÍSICO.	200.000	220.000	245.000	250.000	915.000
<u>VACACIONES RECREATIVAS</u>					
REALIZAR 2 VACACIONES RECREATIVAS ANUALES..	100.000	101.000	102.000	103.000	406.000
<u>FORMACIÓN DEPORTIVA</u>					
<u>APOYAR LA PARTE NUTRICIONAL CON SUPLEMENTOS A LOS DEPORTISTAS DE ALTO RENDIMIENTO DE LAS ESCUELAS DE FORMACION</u>					
REALIZAR 1 ENTREGAS NUTRICIONALES ANUAL.	40.500	41.000	41.500	42.000	165.000
<u>CUMPLIMIENTO DE ACUERDOS MUNICIPALES: CARRERA 11K, TORNEO DE TEJO, DIA DE LA BICICLETA Y DEPORTISTA DEL AÑO</u>					
CUMPLIR Y REALIZAR LAS ACTIVIDADES DE LOS CUATRO ACUERDOS MUNICIPALES	200.000	200.000	200.000	200.000	800.000
<u>DOTACIONES Y TECNOLOGÍA DEPORTIVA</u>					
BENEFICIAR HASTA 1500 DEPORTISTAS ANUALMENTE CON UNA ENTREGA DE DOTACIÓN	210.000	245.000	260.000	270.000	985.000



CONCEJO MUNICIPAL DE COTA

CUNDINAMARCA COLOMBIA

Líneas Estratégicas Plan de gobierno

Desarrollo
Social y
Calidad de
Vida

SECRETARÍA / PROGRAMA / SUBPROGRAMA / META

Suma de 2016
miles

Suma de 2017
miles

Suma de 2018
miles

Suma de 2019
miles

Suma de
TOTAL
miles

SECRETARÍA / PROGRAMA / SUBPROGRAMA / META	Suma de 2016 miles	Suma de 2017 miles	Suma de 2018 miles	Suma de 2019 miles	Suma de TOTAL miles
<u>ESCUELA DE FORMACION DEPORTIVA CON RECURSO HUMANO IDÓNEO EN LAS DISTINTAS DISCIPLINAS</u>					
BENEFICIAR HASTA 1500 PERSONAS ANUALES PARA 2019	978.000	978.000	1.000.000	1.000.000	3.956.000
<u>EVENTOS DEPORTIVOS Y DEFINIR UN CALENDARIO DE EVENTOS POR TIPOLOGÍA Y MODALIDAD DEPORTIVA</u>					
REALIZAR HASTA 60 EVENTOS AL AÑO, PARA 2019	172.000	181.000	200.000	382.000	935.000
<u>FORTALECIMIENTO DE LOS CLUBES DEPORTIVOS LEGALMENTE CONSTITUIDOS Y ACREDITADOS POR EL IMRD DE COTA</u>					
FORTALECER HASTA 8 CLUBES EN EL CUATRIENIO	50.000	60.000	60.000	60.000	230.000
<u>PARTICIPACIÓN DE LAS ESCUELAS DE FORMACIÓN EN LOS DIFERENTES ENCUENTROS Y COMPETENCIAS DEPORTIVAS REALIZADAS A NIVEL MUNICIPAL, DEPARTAMENTAL, NACIONAL E INTERNACIONAL</u>					
PARTICIPAR HASTA EN 160 EVENTOS EN EL CUATRIENIO.	500.000	747.500	554.000	560.000	2.361.500
<u>PROGRAMA DE CAPACITACIÓN PARA EL POSICIONAMIENTO DEL IMRD COTA.</u>					
REALIZAR UNA CAPACITACIÓN ANUAL.	7.000	7.000	7.000	7.000	28.000
SALUD					
CONVIVENCIA SOCIAL Y SALUD MENTAL					
<u>MÁS SALUD MENTAL PARA COTA</u>					
CREACIÓN E IMPLEMENTACIÓN DE LA POLÍTICA PÚBLICA DE SALUD MENTAL EN UN 60%	66.429	78.000	80.000	84.000	308.429
EMERGENCIAS Y DESASTRES EN SALUD					
<u>GESTION INTEGRAL DE RIESGOS DE EMERGENCIAS Y DESASTRES EN SALUD</u>					



CONCEJO MUNICIPAL DE COTA

CUNDINAMARCA COLOMBIA

Líneas Estratégicas Plan de gobierno

Desarrollo
Social y
Calidad de
Vida

SECRETARÍA / PROGRAMA / SUBPROGRAMA / META	Suma de 2016 miles	Suma de 2017 miles	Suma de 2018 miles	Suma de 2019 miles	Suma de TOTAL miles
MANTENER EN 0% LA TASA DE MORTALIDAD EVITABLES POR EMERGENCIAS Y DESASTRES	26.893	28.000	29.320	31.000	115.213
FORTALECIMIENTO DE LA AUTORIDAD SANITARIA - GESTION ADMINISTRATIVA Y PLANEACION INTEGAL DE PLAN TERRITORIAL DE SALUD - PTS					
<u>COTA GESTION EFICIENTE EN LA ADMINISTRACION DEL PTS</u>					
REALIZAR UN INFORME MENSUAL DE MONITOREO A LA IMPLEMENTACION DEL PLAN TERRITORIAL DE SALUD, 12 INFORMES ANUALES Y 48 INFORMES EN EL CUATRIENIO.	275.117	270.000	299.000	320.000	1.164.117
FORTALECIMIENTO DE LA AUTORIDAD SANITARIA - INVESTIGACION EN SALUD					
<u>INVESTIGACIÓN EN SALUD</u>					
DESARROLLOR HASTA DOS INVESTIGACIONES EN SALUD DEL TERRITORIO EN EL CUATRIENIO	41.600	0	50.000	0	91.600
FORTALECIMIENTO DE LA AUTORIDAD SANITARIA EN EL DESARROLLO Y PRESTACION DE SERVICIOS					
<u>ATENCIÓN PRIMARIA EN SALUD EN EL AMBITO COMUNITARIO</u>					
ATENDER AL 70% DE LA POBLACIÓN TOTAL DEL MUNICIPIO CON ACCIONES DE APS	149.880	155.000	168.000	174.000	646.880
<u>ATENCIÓN PRIMARIA EN SALUD EN EL AMBITO INSTITUCIONAL</u>					
100% DE EPS MONITOREADAS EN LA IMPLEMENTACION DEL MODELO DE ATENCION EN SALUD BASADO EN LA ESTRATEGIA DE ATENCION PRIMARIA EN SALUD	10.000	10.400	10.816	11.249	42.465
<u>FORTALECIMIENTO DE EQUIPAMENTO EN SALUD</u>					



CONCEJO MUNICIPAL DE COTA

CUNDINAMARCA COLOMBIA

Líneas Estratégicas Plan de gobierno

Desarrollo
Social y
Calidad de
Vida

SECRETARÍA / PROGRAMA / SUBPROGRAMA / META	Suma de 2016 miles	Suma de 2017 miles	Suma de 2018 miles	Suma de 2019 miles	Suma de TOTAL miles
INCREMENTAR DE LA PRESTACION DE SERVICIOS DEL PRIMER NIVEL DE ATENCIÓN EN FUNCIONAMIENTO	0	20.000	0	0	20.000
<u>MÁS COTENSES BENEFICIADOS CON LA RUTA DE LA SALUD</u>					
AUMENTAR AL 95% DE TRASLADOS REALIZADOS DE ACUERDO CON LAS SOLICITUDES RECIBIDAS PARA LA RUTA DE LA SALUD	0	120.000	134.000	139.000	393.000
FORTALECIMIENTO DE LA AUTORIDAD SANITARIA EN LA PARTICIPACIÓN SOCIAL					
<u>PARTICIPACIÓN SOCIAL EN SALUD</u>					
CONTINUAR CON LOS 4 PROCESOS DE PARTICIPACIÓN SOCIAL EN SALUD PARA GARANTIZAR EL 100%	24.150	25.000	28.000	29.000	106.150
FORTALECIMIENTO DE LA AUTORIDAD SANITARIA PARA EL ASEGURAMIENTO EN SALUD					
<u>AUDITORIA A LAS EPS DEL RÉGIMEN SUBSIDIADO</u>					
100% DE EPS DEL REGIMEN SUBSIDIADO AUDITADAS Y CON SEGUIMIENTO	46.905	48.782	50.732	52.762	199.181
<u>MANTENIMIENTO DE LA COBERTURA EN SALUD A LA POBLACIÓN</u>					
95% DE LA POBLACION AFILIADA AL REGIMEN DE SEGURIDAD SOCIAL EN SALUD	4.456.570	4.634.834	4.820.228	5.013.036	18.924.667
FORTALECIMIENTO DE LA AUTORIDAD SANITARIA VIGILANCIA EN SALUD PUBLICA					
<u>VIGILANCIA EN SALUD PÚBLICA</u>					
100% DE EVENTOS REPORTADOS AL SISTEMA DE VIGILANCIA EN SALUD PUBLICA CON SEGUIMIENTO	77.688	75.000	79.000	82.000	313.688



CONCEJO MUNICIPAL DE COTA

CUNDINAMARCA COLOMBIA

Líneas Estratégicas Plan de gobierno

Desarrollo
Social y
Calidad de
Vida

SECRETARÍA / PROGRAMA / SUBPROGRAMA / META

Suma de 2016
miles

Suma de 2017
miles

Suma de 2018
miles

Suma de 2019
miles

Suma de
TOTAL
miles

SECRETARÍA / PROGRAMA / SUBPROGRAMA / META	Suma de 2016 miles	Suma de 2017 miles	Suma de 2018 miles	Suma de 2019 miles	Suma de TOTAL miles
GESTION DIFERENCIAL DE POBLACIONES VULNERABLES					
<u>COTA TERRITORIO SALUDABLE E INCLUYENTE</u>					
CUBRIR EL 100% DE LAS VEREDAS Y SECTOR URBANO DEL MUNICIPIO CON LOS SEIS COMPONENTES DE LA DIMENSIÓN TRANSVERSAL GESTIÓN DIFERENCIAL DE POBLACIONES VULNERABLES	29.093	30.000	31.000	33.000	123.093
INSPECCION, VIGILANCIA Y CONTROL DE RIESGOS AMBIENTALES Y SANITARIOS					
<u>CONROL DE ZONOSIS</u>					
AUMENTAR AL 95% LA COBERTURA DE VACUNACION PARA RABIA EN ANIMALES	45.760	47.000	49.000	52.000	193.760
<u>CONTROL DE VECTORES</u>					
MANTENER EN EL 100% LAS INTERVENCIONES EN LAS ZONAS DE RIESGO QUE REQUIEREN CONTROL DE VECTORES	318.852	292.000	295.000	300.000	1.205.852
<u>POLÍTICA INTEGRAL DE SALUD AMBIENTAL</u>					
CONSTRUCCIÓN E IMPLEMENTACIÓN DE LA POLÍTICA INTEGRAL DE SALUD AMBIENTAL -PISA. 60%	225.474	240.000	230.000	236.000	931.474
<u>VIGILANCIA Y CONTROL A CALIDAD DEL AGUA</u>					
CUMPLIR CON EL 100% DE MUESTRAS PROGRAMADAS	40.000	44.000	46.000	50.000	180.000
SALUD Y AMBITO LABORAL					
<u>SEGURIDAD Y SALUD LABORAL PARA LOS TRABAJADORES DE COTA</u>					
CREACIÓN E IMPLEMENTACION DE POLITICA PUBLICA DE SALUD LABORAL EN UN 60%	42.000	43.000	45.184	48.000	178.184



CONCEJO MUNICIPAL DE COTA

CUNDINAMARCA COLOMBIA

Líneas Estratégicas Plan de gobierno

Desarrollo
Social y
Calidad de
Vida

SECRETARÍA / PROGRAMA / SUBPROGRAMA / META	Suma de 2016 miles	Suma de 2017 miles	Suma de 2018 miles	Suma de 2019 miles	Suma de TOTAL miles
SEGURIDAD ALIMENTARIA Y NUTRICIONAL					
<u>COTA CON ALIMENTACION COMPLETA, EQUILIBRADA, SUFICIENTE Y ADECUADA</u>					
CREACIÓN E IMPLEMENTACIÓN DE LA POLÍTICA PÚBLICA DE SEGURIDAD ALIMENTARIA Y NUTRICIONAL EN UN 60%	115.107	116.727	92.000	94.303	418.137
SEXUALIDAD, DERECHOS SEXUALES Y REPRODUCTIVOS					
<u>SALUD SEXUAL CON DERECHOS</u>					
CREACIÓN E IMPLEMENTACION DE LA POLITICA PUBLICA DE SALUD SEXUAL Y REPRODUCTIVA EN UN 60%	112.088	114.000	109.000	114.000	449.088
VIDA SALUDABLE Y CONDICIONES NO TRASMISIBLES					
<u>COTA CON ESTILOS DE VIDA SALUDABLE</u>					
CUBRIR EL 100% DE LAS VEREDAS Y SECTOR URBANO DEL MUNICIPIO CON LOS SIETE COMPONENTES DE LA DIMENSIÓN VIDA SALUDABLE Y CONDICIONES NO TRANSMISIBLES	146.884	151.000	156.000	170.000	623.884
VIDA SALUDABLE Y ENFERMEDADES TRANSMISIBLES					
<u>COTA LIBRE DE TUBERCULOSIS Y LEPRA</u>					
VIGILAR EL 100% DE LAS IPS EN LA IMPLEMENTACIÓN DEL PLAN INSTITUCIONAL DE PREVENCION DE LA TUBERCULOSIS Y LA LEPRA	22.880	24.000	26.000	30.000	102.880
<u>PAI PLUS MUNICIPAL</u>					
APLICACIÓN DEL 100% DE LOS BIOLÓGICOS ADQUIRIDOS EN EL PROGRAMA PAI PLUS	250.000	200.000	190.000	210.000	850.000
<u>PLAN AMPLIADO DE INMUNIZACIONES</u>					



CONCEJO MUNICIPAL DE COTA

CUNDINAMARCA COLOMBIA

Líneas Estratégicas Plan de gobierno

Desarrollo
Social y
Calidad de
Vida

SECRETARÍA / PROGRAMA / SUBPROGRAMA / META	Suma de 2016 miles	Suma de 2017 miles	Suma de 2018 miles	Suma de 2019 miles	Suma de TOTAL miles
LOGRAR COBERTURAS UTILES DEL 95% EN LA POBLACION DE 1 AÑO.	79.017	80.000	82.000	90.000	331.017
Total general	32.188.344	33.549.152	34.699.533	35.372.883	135.799.912

29.3 Línea Estratégica - Desarrollo regional y zona industrial

Líneas Estratégicas Plan de gobierno

Desarrollo
Regional y Zona
Industrial

SECRETARÍA / PROGRAMA / SUBPROGRAMA / META	Suma de 2016 miles	Suma de 2017 miles	Suma de 2018 miles	Suma de 2019 miles	Suma de TOTAL miles
SAMADE					
REGIÓN INDUSTRIAL DE LA SABANA					
<u>CENTRO DE COMPETITIVIDAD</u>					
CAPACITAR HASTA EL 50% DE LAS EMPRESAS DE LAS EMPRESAS AFILIADAS, EN ÁREAS DE COMPETITIVIDAD, EN EL CUATRIENIO	25.000	25.000	35.000	35.000	120.000
<u>ESTUDIO DE MERCADO, BIENES Y SERVICIOS DE OFERTA Y DEMANDA PRESENTES EN LA ZONA INDUSTRIAL</u>					



CONCEJO MUNICIPAL DE COTA

CUNDINAMARCA COLOMBIA

REALIZAR 4 ESTUDIOS DE MERCADO DE LOS BIENES Y SERVICIOS EN OFERTA Y DEMANDA EXISTENTES EN LA ZONA INDUSTRIAL, EN EL CUATRIENIO	60.000	30.000	65.000	55.267	210.267
<u>RUEDAS DE NEGOCIOS CON COMPRADORES INTERNACIONALES E INVERSIÓN EXTRANJERA</u>					
REALIZAR UNA RUEDA DE NEGOCIOS ANUAL	50.000	50.000	60.000	90.000	250.000
Total general	135.000	105.000	160.000	180.267	580.267

29.4 Línea Estratégica - Desarrollo Urbano y Rural

Líneas Estratégicas Plan de gobierno

Desarrollo
Urbano y Rural

SECRETARÍA / PROGRAMA / SUBPROGRAMA / META	Suma de 2016 miles	Suma de 2017 miles	Suma de 2018 miles	Suma de 2019 miles	Suma de TOTAL miles
OBRAS					
ADQUISICION DE BIENES MUNICIPAL					
<u>EQUIPOS Y MAQUINARIA PARA EL DESARROLLO DE PROYECTOS</u>					
MEJORAR LA CAPACIDAD DE RESPUESTA DEL PARA LA ATENCIÓN DE NECESIDADES DE MANTENIMIENTO, REPARACIÓN Y HABILITACIÓN DE L EQUIPAMIENTO MUNICIPAL, 4 MÁQUINAS Y EQUIPOS ADICIONALES	405.000	270.000	360.000	465.000	1.500.000
ATENCION Y MEJORAMIENTO DE VIVIENDA EN LA POBLACIÓN VULNERABLE					
<u>MEJORAMIENTO DE VIVIENDA A LA POBLACIÓN VULNERABLE</u>					



CONCEJO MUNICIPAL DE COTA

CUNDINAMARCA COLOMBIA

REALIZAR 100 MEJORAMIENTOS DE VIVIENDA, EN EL CUATRIENIO	245.405	1.008.163	1.271.000	1.230.000	3.754.568
CALIDAD AGUA					
<u>AGUA POTABLE PARA COTA</u>					
AUMENTAR Y FORTALECER EN UNA FUENTE DE ABASTECIMIENTO DE AGUA POTABLE. (CAMBIO)	626.750	654.000	708.500	735.750	2.725.000
<u>CONSTRUCCIÓN Y MANTENIMIENTO PTAPS</u>					
REALIZAR UN MANTENIMIENTO AL AÑO A LAS 5 PTAPS	250.700	361.600	183.400	294.300	1.090.000
CICLO RUTAS					
<u>MEJORAMIENTO DE LA RED DE CICLORUTAS</u>					
AUMENTAR 1500 METROS LINEALES DE RED DE CICLO RUTA, EN OPTIMAS CONDICIONES	1.918.400	1.831.200	2.254.400	2.716.000	8.720.000
EQUIPAMIENTO					
<u>CONSTRUCCION Y MEJORAMIENTO DE PARQUES PUBLICOS</u>					
CONSTRUIR 2 PARQUES PÚBLICOS	1.640.977	1.093.985	1.458.647	1.884.085	6.077.694
ESPACIO PÚBLICO					
<u>CONSTRUCCIÓN DE OBRAS DE ARTE</u>					
CONSTRUCCIÓN DE PUENTE VEHICULAR, EN EL CUATRIENIO	359.700	293.350	441.450	540.500	1.635.000
<u>CONSTRUCCIÓN, MANTENIMIENTO Y ADECUACIÓN DE ESPACIO PÚBLICO</u>					
AUMENTAR A 1.101 METROS LINEALES EN ANDENES	2.978.844	2.743.442	3.655.854	4.162.060	13.540.199
INFRAESTRUCTURA DE AGUA POTABLE Y SANEAMIENTO					
<u>CONSTRUCCIÓN, MANTENIMIENTO Y ADECUACIÓN DE REDES DE ACUEDUCTO</u>					
MEJORAR Y MANTENER 3250 MTS LINEALES DE REDES DE ACUEDUCTO	1.641.535	1.700.400	1.842.100	1.900.965	7.085.000
<u>CONSTRUCCIÓN, MANTENIMIENTO Y ADECUACIÓN DE REDES DE ALCANTARILLADO</u>					
AUMENTAR EN 7841 MTS LINEALES DE REDES DE ALCANTARILLADO	8.566.707	8.820.645	9.442.109	9.923.225	36.752.687
<u>ESTUDIOS Y DISEÑOS OBRAS AGUA Y SANEAMIENTO</u>					



CONCEJO MUNICIPAL DE COTA

CUNDINAMARCA COLOMBIA

ACTUALIZAR EL PMAA Y PMVA	46.000	48.000	52.000	54.000	200.000
MACROPROYECTOS					
<u>CONSTRUCCIÓN DE LAVADERO PÚBLICO AGRICULTORES</u>					
CONSTRUIR 1 LAVADERO PÚBLICO PARA AGRICULTORES, EN EL CUATRIENIO	329.953	219.969	293.292	378.835	1.222.049
<u>CONSTRUCCIÓN Y MANTENIMIENTO CENTROS MULTIFUNCIONALES</u>					
CONSTRUCCIÓN Y MEJORAMIENTO DE 1 CENTRO MULTIFUNCIONAL, EN EL CUATRIENIO	624.253	416.169	554.892	716.735	2.312.049
<u>CONSTRUCCIÓN Y MANTENIMIENTO DE CENTRALES DE RIESGO</u>					
CONSTRUCCIÓN Y MEJORAMIENTO DE 1 CENTRAL DE RIESGO, EN EL CUATRIENIO	448.626	219.969	293.292	378.835	1.340.722
<u>CONSTRUCCIÓN Y MANTENIMIENTO DE EDIFICIOS INSTITUCIONALES</u>					
CONSTRUCCIÓN Y MEJORAMIENTO DE 3 EDIFICIOS INSTITUCIONALES, EN EL CUATRIENIO	3.272.953	2.181.969	3.148.693	3.518.434	12.122.049
<u>CONSTRUCCIÓN Y MANTENIMIENTO DE ESCENARIOS DEPORTIVOS</u>					
CONSTRUCCIÓN Y MEJORAMIENTO DE 1 ESCENARIO DEPORTIVO, EN EL CUATRIENIO	2.978.653	1.985.769	2.647.692	3.419.935	11.032.049
<u>CONSTRUCCIÓN Y MANTENIMIENTO DE ESTRUCTURAS CULTURALES O DE EVENTOS</u>					
CONSTRUIR 2 ESTRUCTURAS CULTURALES, EN EL CUATRIENIO	2.978.653	1.985.769	2.647.692	3.301.262	10.913.376
<u>CONSTRUCCIÓN Y MANTENIMIENTO DE INFRAESTRUCTURA DE SALUD</u>					
CONSTRUCCIÓN Y MEJORAMIENTO DE 1 INFRAESTRUCTURA DE SALUD, EN EL CUATRIENIO	947.983	631.989	842.652	1.088.425	3.511.049
<u>CONSTRUCCIÓN Y MANTENIMIENTO DE INFRAESTRUCTURA EDUCATIVA</u>					
MEJORAMIENTO DE 5 ESTRUCTURAS EDUCATIVAS, EN EL CUATRIENIO	3.841.279	2.781.314	3.414.470	4.189.895	14.226.958
<u>CONSTRUCCIÓN Y MANTENIMIENTO DE INFRAESTRUCTURA PARA EL ADULTO MAYOR</u>					
MANTENIMIENTO Y CONSTRUCCIÓN DE 2 INFRAESTRUCTURAS, EN EL CUATRIENIO	624.253	416.169	554.892	716.735	2.312.049



CONCEJO MUNICIPAL DE COTA

CUNDINAMARCA COLOMBIA

<u>CONSTRUCCIÓN Y MANTENIMIENTO DE INFRAESTRUCTURA PARA PRIMERA INFANCIA</u>					
MEJORAMIENTO DE 3 INFRAESTRUCTURAS PARA PRIMERA INFANCIA, PARA EL CUATRIENIO	1.501.775	1.001.183	1.334.911	1.724.260	5.562.129
<u>CONSTRUCCIÓN Y MEJORAMIENTO DE CUBIERTAS</u>					
CONSTRUIR 2 CUBIERTAS, EN EL CUATRIENIO	477.103	318.069	424.092	547.785	1.767.049
<u>ESTUDIOS Y DISEÑOS OBRAS DE EQUIPAMIENTO</u>					
REALIZAR 12 ESTUDIOS Y DISEÑOS PARA LAS DIFERENTES OBRAS, EN EL CUATRIENIO	108.000	72.000	96.000	124.000	400.000
<u>MATERIALES DE CONSTRUCCIÓN</u>					
MATERIALES NECESARIOS PARA OBRAS, EN EL CUATRIENIO	432.000	288.000	384.000	496.000	1.600.000
MALLA VIAL					
<u>CONSTRUCCIÓN, ADECUACIÓN Y MANTENIMIENTOS DE VÍAS</u>					
AUMENTAR A 6405 METROS LINEALES EN VÍAS	7.025.436	6.597.098	8.489.126	9.822.140	31.933.801
MEJORAR LA COBERTURA DE ALUMBRADO EN EL MUNICIPIO					
<u>MANTENIMIENTO, MEJORAMIENTO Y ADECUACIÓN DEL ALUMBRADO PÚBLICO.</u>					
TENER EL 100% DE ALUMBRADO EXISTENTE EN FUNCIONAMIENTO	1.374.319	1.351.617	1.434.875	1.530.533	5.691.344
MOVILIDAD					
<u>MEJORAR LA MOVILIDAD CON SEÑALIZACIÓN</u>					
REALIZAR 1,7 KM DE SEÑALIZACIÓN EN EL CASCO URBANO	215.820	206.010	264.870	294.300	981.000
<u>SUMINISTRO DE MATERIALES</u>					
MATERIAL EN APOYO DE OBRAS Y MANTENIMIENTO, EN EL CUATRIENIO	201.800	228.900	294.300	365.000	1.090.000
SANEAMIENTO BÁSICO					
<u>CONSTRUCCIÓN ADECUACIÓN Y MANTENIMIENTOS PTARS</u>					
AUMENTAR A 2 PTAR EN FUNCIONAMIENTO (TERMINAR PTAR PUEBLO VIEJO, CONSTRUCCIÓN PTAR PARCELAS)	752.100	894.499	850.200	773.201	3.270.000
PLANEACIÓN					



CONCEJO MUNICIPAL DE COTA

CUNDINAMARCA COLOMBIA

BUEN GOBIERNO					
<u>ACTUALIZACIÓN Y FORTALECIMIENTO DEL SISBEN</u>					
ACTUALIZAR UNA VEZ AL AÑO LA INFORMACIÓN DEL SISBEN	45.000	45.000	50.000	80.000	220.000
<u>AL DÍA CON LA ESTRATIFICACIÓN</u>					
TRAMITAR EL 100% DE LAS SOLICITUDES RECIBIDAS, CADA AÑO	10.000	10.000	10.000	10.000	40.000
<u>AUDITORÍA INTERNA</u>					
REALIZAR 2 CAPACITACIONES EN AUDITORÍA DE CALIDAD EN EL CUATRIENIO	0	20.000	0	20.000	40.000
<u>CERTIFICACIÓN EN CALIDAD</u>					
GESTIONAR 1 CERTIFICACIÓN EN CALIDAD DEL MUNICIPIO EN EL CUATRIENIO	0	0	400.000	190.000	590.000
<u>GESTIÓN DE PROYECTOS</u>					
REALIZAR 3 ACTIVIDADES CLAVE PARA EL FORTALECIMIENTO DEL BANCO DE PROYECTOS, EN EL CUATRIENIO, PARA GARANTIZAR UNA GESTIÓN DE PROYECTOS PRODUCTIVA, EFICAZ Y EFICIENTE.	0	0	100.000	190.000	290.000
<u>MODELO DE GESTIÓN Y PLANEACIÓN DE COTA</u>					
DESARROLLO DEL MODELO DE GESTIÓN Y PLANEACIÓN EN EL CUATRIENIO	38.000	38.000	38.000	38.000	152.000
<u>COTA ORDENADA Y PLANIFICADA</u>					
<u>ACTUALIZACIÓN CATASTRAL</u>					
REALIZAR UNA ACTUALIZACIÓN CATASTRAL	90.000	0	0	100.000	190.000
<u>AUMENTO DE LOS BIENES MUNICIPALES PARA EL BIENESTAR DE LA POBLACIÓN</u>					
ADQUISICIÓN DE 3 PREDIOS DE INTERÉS MUNICIPAL, EN EL CUATRIENIO	2.160.000	1.440.000	1.920.000	2.480.000	8.000.000
<u>BANCO INMOBILIARIO MUNICIPAL</u>					
PONER EN FUNCIONAMIENTO EL BANCO INMOBILIARIO MUNICIPAL	0	135.000	120.000	100.000	355.000
<u>ESTUDIO PARA LA ACTUALIZACIÓN E INVENTARIO DE LAS CESIONES PÚBLICAS Y PREDIOS DEL MUNICIPIO</u>					
REALIZAR UN ESTUDIO PARA LA ACTUALIZACIÓN E INVENTARIO DE LAS CESIONES PÚBLICAS Y PREDIOS DEL MUNICIPIO	200.000				200.000



CONCEJO MUNICIPAL DE COTA

CUNDINAMARCA COLOMBIA

<u>ESTUDIO PARA LA FORMULACIÓN DE PROYECTOS DE RECAUDO VÍA VALORIZACIÓN</u>					
REALIZAR UN ESTUDIO PARA LA FORMULACIÓN DE PROYECTOS DE RECAUDO VÍA VALORIZACIÓN					100.000
<u>FONDO DE VIVIENDA MUNICIPAL</u>					
PONER EN FUNCIONAMIENTO EL FONDO DE VIVIENDA MUNICIPAL	0	140.000	50.000	100.000	290.000
<u>PLAN DE ORDENAMIENTO MUNICIPAL</u>					
FORMULACIÓN DEL PLAN DE ORDENAMIENTO TERRITORIAL	580.000	0	0	0	580.000
<u>PLANEACIÓN MUNICIPAL</u>					
REALIZAR EL PLAN DE DESARROLLO MUNICIPAL	70.000	0	0	0	70.000
<u>PLUSVALÍA</u>					
ELABORACIÓN DE UN ESTUDIO DE PLUSVALÍA	0	0	130.000	100.000	230.000
<u>SISTEMA DE INFORMACIÓN DE GEORREFERENCIACIÓN</u>					
IMPLEMENTAR UN SISTEMA DE INFORMACIÓN DE GEORREFERENCIACIÓN	0	0	125.000	0	125.000
<u>COTA VIVE DIGITAL CON TIC'S</u>					
<u>MANTENIMIENTO Y FORTALECIMIENTO DE LA ARQUITECTURA E INFRAESTRUCTURA DE LAS TECNOLOGÍAS DE INFORMACIÓN Y COMUNICACIÓN DEL MUNICIPIO.</u>					
IMPLEMENTAR 10 SERVICIOS DE LA ADMINISTRACIÓN EN LÍNEA EN EL CUATRENIO.	0	100.000	0	100.000	200.000
<u>SERVICIOS TIC'S PARA LA COMUNIDAD</u>					
IMPLEMENTAR UN SERVICIO DE TECNOLOGÍA Y COMUNICACIÓN, GRATUITO, PARA LA COMUNIDAD.	30.000	10.000	70.000	0	110.000
<u>VIVIENDA</u>					
<u>APOYO A FAMILIAS EN CONDICIÓN DE VULNERABILIDAD Y COMUNIDADES ESPECIALES</u>					
APOYO A 50 FAMILIAS EN CONDICIÓN DE VULNERABILIDAD Y COMUNIDADES ESPECIALES EN EL PROCESO DE RECONOCIMIENTO Y/O LICENCIAMIENTO, EN EL CUATRIENIO	0	40.000	40.000	40.000	120.000



CONCEJO MUNICIPAL DE COTA

CUNDINAMARCA COLOMBIA

ESTUDIO TÉCNICOS PARA PROYECTOS DE VIVIENDA					
REALIZAR UN ESTUDIO TÉCNICO PARA PROYECTOS DE VIVIENDA, EN EL CUATRIENIO	0	400.000	123.868	164.874	688.742
Total general	50.037.980	42.999.246	52.816.268	61.005.073	206.958.567



CONCEJO MUNICIPAL DE COTA

CUNDINAMARCA COLOMBIA

29.5 Línea Estratégica - Desarrollo Económico

Líneas Estratégicas Plan de gobierno

Desarrollo
Económico

SECRETARÍA / PROGRAMA / SUBPROGRAMA / META

Suma de 2016
miles

Suma de 2017
miles

Suma de 2018
miles

Suma de 2019
miles

Suma de
TOTAL
miles

SECRETARÍA / PROGRAMA / SUBPROGRAMA / META	Suma de 2016 miles	Suma de 2017 miles	Suma de 2018 miles	Suma de 2019 miles	Suma de TOTAL miles
SAMADE					
ASOCIATIVIDAD EMPRESARIAL LOCAL Y REGIONAL					
<u>CREACIÓN DE PYME SABANA</u>					
CONVOCAR HASTA 50 PYMES EN EL CUATRIENIO	30.000	30.000	30.000	60.000	150.000
COTA TURÍSTICA					
<u>ACTUALIZACIÓN Y PROMOCIÓN DE LA RUTA TURÍSTICA Y GASTRONÓMICA</u>					
ESTABLECER UN RUTA TURÍSTICA MUNICIPAL, EN EL CUATRIENIO	0	5.000	0	5.000	10.000
<u>CAPACITACIONES EN GUIANZA TURÍSTICA, AGRO ECOTURISMO Y ETNOTURISMO</u>					
CAPACITAR A 60 PERSONAS EN GUIANZA TURÍSTICA, DURANTE EL CUATRIENIO	5.000	5.000	5.000	3.000	18.000
<u>CONVENIO CON ASOCENTRO, FONTUR, GOBERNACIÓN DE CUNDINAMARCA Y/O DEMÁS ENTIDADES.</u>					
REALIZAR 3 CONVENIOS EN EL CUATRIENIO	10.000	10.000	10.000	10.000	40.000
<u>ESTUDIO DE VIABILIDAD PARA UN MUSEO DE LAS TRADICIONES AGRÍCOLAS</u>					
PONER EN FUNCIONAMIENTO UN ESPACIO DE MUSEO MUNICIPAL, EN EL CUATRIENIO.	0	0	29.000	30.000	59.000
<u>FERIAS GASTRONÓMICA Y DE TURISMO DEL MUNICIPIO DE COTA</u>					
REALIZAR 3 FERIAS GASTRONÓMICAS, A 2019	0	20.000	25.000	25.000	70.000
<u>FORO DE TURISMO - COTA VERDE</u>					
REALIZAR 4 FOROS DE TURISMO, ENLE CUATRIENIO	0	25.000	0	25.000	50.000



CONCEJO MUNICIPAL DE COTA

CUNDINAMARCA COLOMBIA

Líneas Estratégicas Plan de gobierno

Desarrollo
Económico

SECRETARÍA / PROGRAMA / SUBPROGRAMA / META

Suma de 2016
miles

Suma de 2017
miles

Suma de 2018
miles

Suma de 2019
miles

Suma de
TOTAL
miles

<u>PLAN MUNICIPAL DE TURISMO</u>					
REALIZAR EL PLAN DE DESARROLLO TURÍSTICO MUNICIPAL, EN EL CUATRIENIO	50.000	0	0	0	50.000
<u>PRESTADORES TURÍSTICOS MUNICIPALES, EN SERVICIO AL CLIENTE (LEY 300, TENDENCIA Y ÁMBITOS TURÍSTICOS)</u>					
CAPACITAR A 60 PRESTADORES DE SERVICIOS TURÍSTICOS, EN EL CUATRIENIO	5.000	5.000	5.000	5.000	20.000
<u>PUNTO I - COTA - INFORMACIÓN Y ATENCIÓN TURÍSTICA MUNICIPAL</u>					
REALIZAR UN (1) CONVENIO, EN EL CUATRIENIO	5.000	5.000	0	0	10.000
<u>RED DE PROMOCIÓN DE TURISMO DEL MUNICIPIO DE COTA</u>					
ARTICULAR UNA RED DE TURISMO EN EL MUNICIPIO, EN EL CUATRIENIO	25.000	25.000	26.000	27.000	103.000
DESARROLLO DE LA COMPETITIVIDAD MUNICIPAL					
<u>CAPITAL SEMILLA</u>					
IMPLEMENTAR UN FONDO DE MICROCRÉDITOS PARA PROYECTOS DE EMPRENDIMIENTO EN EL MUNICIPIO DE COTA, EN EL CUATRIENIO	124.991	129.000	172.608	134.000	560.599
<u>FORTALECIMIENTO DE LAS FAMIEMPRESAS, MICROEMPRESAS, FIGURAS SOLIDARIAS Y ASOCIATIVAS Y PYMES COTENSES PARA PROMOVER SU CAPACIDAD COMO PROVEEDORES DE LA ZONA INDUSTRIAL</u>					
CAPACITAR HASTA EL 80% DE LOS CONTRIBUYENTES DE INDUSTRIA Y COMERCIO EN GERENCIA DE LA CADENA DE ABASTECIMIENTO	75.000	75.000	75.000	75.000	300.000
<u>LOS BIENES Y SERVICIOS DE COTA</u>					
CARACTERIZAR AL 80% DE LOS CONTRIBUYENTES DE INDUSTRIA Y COMERCIO, EN EL CUATRIENIO	36.000	38.000	40.000	42.000	156.000
<u>SERVICIO DE EMPLEO AL SERVICIO DE LOS CIUDADANOS Y DEL SECTOR EMPRESARIAL COTENSE</u>					



CONCEJO MUNICIPAL DE COTA

CUNDINAMARCA COLOMBIA

Líneas Estratégicas Plan de gobierno

Desarrollo
Económico

SECRETARÍA / PROGRAMA / SUBPROGRAMA / META	Suma de 2016 miles	Suma de 2017 miles	Suma de 2018 miles	Suma de 2019 miles	Suma de TOTAL miles
RESOLVER EL 70% DE LAS OFERTAS DE EMPLEO RECIBIDAS, EN EL CUATRIENIO.	24.000	25.000	26.000	27.000	102.000
<u>TALENTO HUMANO COTENSE COMPETITIVO, DE ACUERDO CON LAS NECESIDADES DEL SECTOR EMPRESARIAL DEL MUNICIPIO</u>					
DESARROLLAR 6 PROGRAMAS DE CAPACITACIÓN EN COMPETENCIAS PERTINENTES PARA LAS UNIDADES DE NEGOCIO CONTRIBUYENTES DEL MUNICIPIO, EN EL CUATRIENIO	24.000	25.000	26.000	27.000	102.000
<u>POLÍTICA TERRITORIAL DE PAZ PARA EL POSTCONFLICTO EN COTA</u>					
<u>PROYECTOS PRODUCTIVOS SOSTENIBLES PARA EL DESARROLLO REGIONAL DE LA POBLACIÓN</u>					
IMPLEMENTAR HASTA CUATRO (4) PROYECTOS PRODUCTIVOS, EN EL CUATRIENIO	40.000	40.000	40.000	60.000	180.000
RESPONSABILIDAD SOCIAL EMPRESARIAL					
<u>ANÁLISIS DE RIESGOS EN LA APLICACIÓN DE CRITERIOS DE RSE DEL SECTOR EMPRESARIAL PRESENTE EN COTA</u>					
ANALIZAR HASTA 12 EMPRESAS DE DIFERENTES SECTORES, EN EL CUATRIENIO	0	0	0	30.000	30.000
<u>POLÍTICA PÚBLICA DE EMPLEO</u>					
IMPLEMENTAR UNA POLÍTICA PÚBLICA DE EMPLEO, EN EL CUATRIENIO	0	30.536	0	0	30.536
<u>POLÍTICA PÚBLICA DE RESPONSABILIDAD SOCIAL EMPRESARIAL EN EL MUNICIPIO DE COTA</u>					
ELABORAR LA POLÍTICA PÚBLICA DE RSE, PARA EL MUNICIPIO.	0	30.000	0	0	30.000
Total general	453.991	522.536	509.608	585.000	2.071.135



CONCEJO MUNICIPAL DE COTA

CUNDINAMARCA COLOMBIA

29.6 Línea Estratégica - Desarrollo institucional y buen gobierno

Líneas Estratégicas Plan de gobierno

Desarrollo
Institucional y
Buen Gobierno

SECRETARÍA / PROGRAMA / SUBPROGRAMA / META	Suma de 2016 miles	Suma de 2017 miles	Suma de 2018 miles	Suma de 2019 miles	Suma de TOTAL miles
GOBIERNO					
BIENESTAR Y DDHH EN LA CÁRCEL DE COTA					
<u>ADECUACIÓN LOCATIVA DEL ESTABLECIMIENTO CARCELARIO</u>					
REALIZAR UNA ADECUACIÓN Y UNA DOTACIÓN EN EL CUATRIENIO	20.000	0	25.000	0	45.000
<u>SERVICIO INTEGRAL PARA LA RESOCIALIZACIÓN Y RESTITUCIÓN DE DERECHOS PARA LOS RECLUSOS</u>					
REALIZAR 3 TALLERES CADA AÑO.	10.437	10.437	10.437	10.438	41.749
COTA CON UN SERVICIO DE JUSTICIA MÁS CERCA DEL CIUDADANO.					
<u>MÁS Y MEJORES SERVICIOS DE JUSTICIA EN EL MUNICIPIO.</u>					
AUMENTAR EN DOS (2) LOS SERVICIOS DE JUSTICIA PARA EL CUATRIENIO	900.000	1.100.000	1.200.000	1.500.000	4.700.000
COTA EN CONTACTO CON LOS CIUDADANOS					
<u>CREAR Y PONER EN FUNCIONAMIENTO EL SISTEMA DE PQR DEL MUNICIPIO. (CAMBIO \$)</u>					
TENER EL 100% DE LA TRAZABILIDAD Y REGISTRO DEL SISTEMA DE PQR'S, EN TECNOLOGÍAS DIGITALES, MAGNÉTICAS (CAMBIO)	100.000	110.000	100.000	100.000	410.000
<u>CREAR Y PONER EN FUNCIONAMIENTO UN CONMUTADOR PARA LA ALCALDÍA DE COTA - PBX</u>					
CONMUTADOR EN FUNCIONAMIENTO	55.000	0	0	50.000	105.000
<u>DISEÑO E IMPLEMENTACIÓN DE LA PLATAFORMA GOBIERNO EN LÍNEA SEGÚN MINTIC.</u>					



CONCEJO MUNICIPAL DE COTA

CUNDINAMARCA COLOMBIA

Líneas Estratégicas Plan de gobierno

Desarrollo
Institucional y
Buen Gobierno

SECRETARÍA / PROGRAMA / SUBPROGRAMA / META	Suma de 2016 miles	Suma de 2017 miles	Suma de 2018 miles	Suma de 2019 miles	Suma de TOTAL miles
PLENA CONECTIVIDAD EN LAS DIVERSAS FORMAS DE COMUNICACIÓN POR MEDIOS TECNOLÓGICOS PARA LA ADMÓN. CENTRAL.	2.000	22.000	50.000	50.000	124.000
COTA, CUIDA, PROTEGE Y REHABILITA A LOS NIÑOS, NIÑAS Y ADOLESCENTES DEL MUNICIPIO.					
<u>ACCIONES Y ESTRATEGIAS PARA LA PREVENCIÓN DE CONDUCTAS DELICTIVAS POR PARTE DE LOS NIÑOS, NIÑAS Y ADOLESCENTES.</u>					
REDUCCIÓN EN UN 30% LAS CONDUCTAS DELICTIVAS EN EL MUNICIPIO POR PARTE DE LOS NIÑOS, NIÑAS Y ADOLESCENTES, EN EL CUATRIENIO	100.000	250.000	250.000	250.000	850.000
<u>COMISARÍA DE FAMILIA, COTA HUMANA Y POR LA PROTECCIÓN DE LOS MENORES DE EDAD, Y ATENCIÓN DE CASOS DE CONFLICTOS FAMILIARES.</u>					
MANTENER Y FORTALECER LOS SERVICIOS DE LA COMISARIA DE FAMILIA Y AMPLIAR SU ATENCIÓN MEDIANTE LA CREACIÓN Y FUNCIONAMIENTO DE LA COMISARIA MÓVIL	712.133	592.241	510.148	497.971	2.312.493
<u>CONVENIOS EN FAVOR DE LA ADOLESCENCIA - INSTITUCIONES PERTINENTES PARA LA RECEPCIÓN Y ATENCIÓN DE LOS ADOLESCENTES QUE INFRINJAN LA LEY EN EL MUNICIPIO.</u>					
ATENCIÓN DEL 100% DE LOS ADOLESCENTES INFRACTORES DEL MUNICIPIO, EN EL CUATRIENIO	547.500	480.000	490.000	250.000	1.767.500
<u>ESTRATEGIAS PARA LA PREVENCIÓN DE LA VIOLENCIA INTRAFAMILIAR.</u>					
DISMINUCIÓN DE CASOS DE VIOLENCIA INTRAFAMILIAR, EN EL CUATRIENIO	30.000	30.000	35.000	35.000	130.000
<u>HOGAR DE PASO MODALIDAD CASA HOGAR</u>					



CONCEJO MUNICIPAL DE COTA

CUNDINAMARCA COLOMBIA

Líneas Estratégicas Plan de gobierno

Desarrollo
Institucional y
Buen Gobierno

SECRETARÍA / PROGRAMA / SUBPROGRAMA / META

	Suma de 2016 miles	Suma de 2017 miles	Suma de 2018 miles	Suma de 2019 miles	Suma de TOTAL miles
CONSTITUIR EL HOGAR DE PASO CON CAPACIDAD DE ATENDER A 10 BENEFICIARIOS SEMANALMENTE, CADA AÑO, EN LA RESTITUCIÓN Y GARANTIZAR DE LOS DERECHOS DE LOS NIÑOS NIÑAS Y ADOLESCENTES EN SITUACIÓN DE AMENAZA O VULNERABILIDAD POR VIOLENCIA INTRAFAMILIAR ABUSO SEXUAL, ABANDONADOS, DESNUTRIDOS CONSUMIDORES DE ALCOHOL Y SUSTANCIAS PSICOACTIVAS <u>HOGARES SUSTITUTOS MODALIDAD FAMILIA</u>	60.000	60.000	70.000	75.000	265.000
PONER EN FUNCIONAMIENTO 10 HOGARES PARA LA PROTECCIÓN DE LOS DERECHOS DE LOS NIÑOS NIÑAS Y ADOLESCENTES EN SITUACIÓN DE AMENAZA O VULNERABILIDAD QUE CARECEN DE NÚCLEO FAMILIAR O FAMILIA EXTENSA QUE BRINDEN LAS GARANTÍAS DE PROTECCIÓN, ANUALMENTE DESARROLLO Y CONVIVENCIA TERRITORIAL BASADO EN DERECHOS HUMANOS <u>ANÁLISIS DE RIESGOS Y MECANISMOS DE PROTECCIÓN EN DERECHOS HUMANOS PARA EL MUNICIPIO DE COTA</u>	60.000	60.000	70.000	75.000	265.000
IMPLEMENTAR 3 MECANISMOS DE PROTECCIÓN DE DERECHOS HUMANOS, EN EL CUATRIENIO <u>FORMULACIÓN E IMPLEMENTACIÓN DE LA POLÍTICA PÚBLICA DE POSTCONFLICTO Y RECONCILIACIÓN.</u>	60.000	20.000	40.000	30.000	150.000
IMPLEMENTACIÓN DE 4 CAMPAÑAS DE TRABAJO Y SOCIALIZACIÓN CON LA POBLACIÓN, EN EL CUATRIENIO FORTALECIMIENTO DE INSTITUCIONES <u>CUERPO DE BOMBEROS OFICIAL EN EL MUNICIPIO DE COTA.</u>	60.000	0	50.000	50.000	160.000
CREAR EL CUERPO DE BOMBEROS OFICIAL DEL MUNICIPIO DE COTA <u>INSPECCIÓN DE POLICÍA PARSELAS</u>	140.000	646.755	1.035.325	927.000	2.749.080



CONCEJO MUNICIPAL DE COTA

CUNDINAMARCA COLOMBIA

Líneas Estratégicas Plan de gobierno

Desarrollo
Institucional y
Buen Gobierno

SECRETARÍA / PROGRAMA / SUBPROGRAMA / META	Suma de 2016 miles	Suma de 2017 miles	Suma de 2018 miles	Suma de 2019 miles	Suma de TOTAL miles
PONER EN FUNCIONAMIENTO UNA ESTACION DE POLICIA EN LA ZONA INDUSTRIAL, EN EL CUATRIENIO	108.531	60.000	20.000	42.047	230.578
<u>SISTEMA GENERAL DE ARCHIVO MUNICIPAL</u>					
IMPLEMENTAR EL SISTEMA GENERAL DE ARCHIVO MUNICIPAL	90.000	50.000	25.000	25.000	190.000
INCLUSIÓN Y PARTICIPACIÓN COMUNITARIA EN LA GESTIÓN PARA LA GOBERNABILIDAD					
<u>APROBACIÓN E IMPLEMENTACIÓN DE LA POLÍTICA PÚBLICA DE PARTICIPACIÓN CIUDADANA</u>					
POLÍTICA PUBLICA APROBADA POR EL CONCEJO/ IMPLEMENTACIÓN DE POLÍTICA PÚBLICA	50.000	0	50.000	50.000	150.000
<u>CAPACITACIÓN A VEEDURÍAS EN TEMAS DE SEGUIMIENTO, MONITOREO Y EVALUACIÓN A LA GESTIÓN PÚBLICA.</u>					
REALIZAR HASTA CUATRO (4) CAPACITACIONES A 2019	15.000	15.000	30.000	30.000	90.000
<u>CAPACITACIONES A LAS JAC</u>					
REALIZAR HASTA CUATRO (4) CAPACITACIONES A 2019	15.000	15.000	30.000	30.000	90.000
LA PROTECCIÓN DE LOS DERECHOS DE LOS CONSUMIDORES, COMO PRIORIDAD DE LA ADMINISTRACIÓN EN PROCURA DE LA DIGNIDAD Y EL RESPETO DEL CONSUMIDOR COTENSE					
<u>CAMPAÑAS DE PROTECCIÓN AL CONSUMIDOR</u>					
CUATRO CAMPAÑAS DE PROTECCIÓN AL CONSUMIDOR EN EL MUNICIPIO DE COTA	25.000	50.000	25.000	50.000	150.000
MOVILIDAD Y ESPACIO PÚBLICO CON CALIDAD Y RESPETO POR LA DIGNIDAD DE LOS COTENSES					
<u>COMERCIO PARA TODOS Y CONDICIONES JUSTAS</u>					



CONCEJO MUNICIPAL DE COTA

CUNDINAMARCA COLOMBIA

Líneas Estratégicas Plan de gobierno

Desarrollo
Institucional y
Buen Gobierno

SECRETARÍA / PROGRAMA / SUBPROGRAMA / META	Suma de 2016 miles	Suma de 2017 miles	Suma de 2018 miles	Suma de 2019 miles	Suma de TOTAL miles
RECUPERAR EL 80 % DEL ESPACIO OCUPADO POR COMERCIANTES INFORMALES, EN EL CUATRIENIO	78.000	200.000	0	0	278.000
<u>SENSIBILIZACIÓN, IDENTIFICACIÓN E INTERVENCIÓN PARA LA MEJORA DEL TRÁNSITO Y MOVILIDAD EN EL MUNICIPIO (CAMBIO) (CAMBIO\$)</u>					
MEJORAR LA PERCEPCIÓN EN UN 40% DE LA MOVILIDAD EN EL MUNICIPIO, EN EL CUATRIENIO (CAMBIO)	189.723	197.434	203.328	209.515	800.000
PICS - PLAN INTEGRAL DE CONVIVENCIA Y SEGURIDAD CIUDADANA. <u>CAMPAÑA PARA LA PREVENCIÓN DE LA DROGADICCIÓN</u>					
REALIZAR UNA CAMPAÑA ANUAL EN LA PREVENCIÓN CONTRA LA DROGADICCIÓN	50.000	50.000	50.000	50.000	200.000
<u>INSUMOS TECNOLÓGICOS PARA LA OPERACIÓN DE VIGILANCIA Y SEGURIDAD DEL MUNICIPIO DE COTA.</u>					
ADQUIRIR 90 EQUIPOS DE COMUNICACIÓN PARA EL CUATRIENIO	90.000	90.000	74.608	90.000	344.608
<u>LÍNEA 123 DE COTA</u>					
CONSTITUIR Y PONER EN FUNCIONAMIENTO LA LÍNEA 123 DE COTA EN EL CUATRIENIO	80.000	200.000	200.000	200.000	680.000
<u>SEGURIDAD Y CONVIVENCIA CON LA POLICIA NACIONAL</u>					
DISMINUIR LA TASA CRIMINALIDAD EN EL MUNICIPIO EN UN 30%, EN EL CUATRIENIO	562.300	530.393	364.817	477.418	1.934.928
<u>SISTEMA DE SEGURIDAD Y MONITOREO DEL MUNICIPIO DE COTA</u>					
LLEGAR A UN CUBRIMIENTO DEL 30% DEL TERRITORIO MUNICIPAL EN EL CUATRIENIO	450.000	277.000	650.000	650.000	2.027.000
HACIENDA					
AUMENTAR EL INGRESO DEL MUNICIPIO DE COTA					



CONCEJO MUNICIPAL DE COTA

CUNDINAMARCA COLOMBIA

Líneas Estratégicas Plan de gobierno

Desarrollo
Institucional y
Buen Gobierno

SECRETARÍA / PROGRAMA / SUBPROGRAMA / META

	Suma de 2016 miles	Suma de 2017 miles	Suma de 2018 miles	Suma de 2019 miles	Suma de TOTAL miles
<u>ESTUDIOS Y CARACTERIZACION DE LOS CONTRIBUYENTES DE LOS IMPUESTOS, TASAS Y CONTRIBUCIONES MUNICIPALES</u>					
AUMENTAR Y DEPURAR EN UN 30% LA BASE DE DATOS DE LOS CONTRIBUYENTES DEL MUNICIPIO DE COTA.	550.000	0	0	0	550.000
DESARROLLAR EL PROCESO ADMINISTRATIVO DE IMPUESTOS, CON EL MÁS ALTO NIVEL DE TRANSPARENCIA, EFICIENCIA Y OPORTUNIDAD CON EL FIN DE HACER QUE LAS RENTAS CREZCAN DE MANERA SIGNIFICATIVA.					
<u>COTA MÁS CERCA DE SUS CIUDADANOS</u>					
ENVÍO DE RECIBOS DE IMPUESTO PREDIAL A LA DIRECCIÓN DE DOMICILIO AL 70% DE CONTRIBUYENTE	30.000	50.000	85.000	100.000	265.000
<u>COTA, POR EL SERVICIO Y EL BIENESTAR DE LA COMUNIDAD</u>					
CARACTERIZAR LOS PROCESOS DE LA SECRETARÍA DE HACIENDA	0	20.000	0	23.407	43.407
<u>FORTALECIMIENTO EN INFRAESTRUCTURA Y ACTUALIZACIÓN DE HERRAMIENTAS TECNOLÓGICAS PARA LA SECRETARÍA DE HACIENDA</u>					
FORTALECER LA INFRAESTRUCTURA Y ACTUALIZACIÓN DE LAS HERRAMIENTAS TECNOLÓGICAS DE LA SECRETARÍA DE HACIENDA.	100.000	150.000	500.000	350.000	1.100.000
<u>IMPLEMENTAR LA ESTRATEGIA DE RELACIONAMIENTO Y COMUNICACIÓN INTERNA Y EXTERNA CON GRUPOS DE INTERÉS.</u>					
IMPACTAR AL 95% DE LOS GRUPOS DE INTERÉS CON LAS DIFERENTES ESTRATEGIAS DE COMUNICACIÓN INTERNA Y EXTERNA	40.000	80.000	120.000	120.000	360.000
FORTALECER EL PROCESO ADMINISTRATIVO DE TESORERÍA CON ENFOQUE HACIA EL CONTROL DE LAS RENTAS Y LOS CONTRIBUYENTES, IMPULSANDO LOS PROCESOS DE JURISDICCION PERSUASIVA Y COACTIVA Y LA FISCALIZACIÓN.					



CONCEJO MUNICIPAL DE COTA

CUNDINAMARCA COLOMBIA

Líneas Estratégicas Plan de gobierno

Desarrollo
Institucional y
Buen Gobierno

SECRETARÍA / PROGRAMA / SUBPROGRAMA / META

Suma de 2016
miles

Suma de
2017 miles

Suma de
2018 miles

Suma de
2019 miles

Suma de
TOTAL
miles

SECRETARÍA / PROGRAMA / SUBPROGRAMA / META	Suma de 2016 miles	Suma de 2017 miles	Suma de 2018 miles	Suma de 2019 miles	Suma de TOTAL miles
<u>FORTALECER LOS PROCESOS DE FISCALIZACIÓN Y GESTIÓN DE RENTAS MUNICIPALES CON EL FIN DE DISMINUIR LA OMISIÓN, EVASIÓN Y LA ELUSIÓN.</u>					
LLEGAR AL 100% DE LOS CONTRIBUYENTES CON PROCESO DE FISCALIZACIÓN DE SUS TRIBUTOS	200.000	260.000	280.000	300.000	1.040.000
IMPLEMENTAR UN MODELO CONTABLE DE ACUERDO CON LAS NUEVAS NORMAS DE INFORMACIÓN CONTABLE PARA ENTIDADES DEL SECTOR GOBIERNO.					
<u>ESTUDIOS DE MEDICIÓN, VALORACIÓN, RECONOCIMIENTO E INCORPORACIÓN DEL RESULTADO DE LOS ESTUDIOS AL ESTADO CONTABLE DE LA ENTIDAD DENTRO DEL MARCO DE LA RESOLUCIÓN 533 DE 2015.</u>					
ESTABLECER LAS CONDICIONES DEL MUNICIPIO EN TRES ASPECTOS: IDENTIFICACIÓN, DETERMINACIÓN, VALORACIÓN, RECONOCIMIENTO Y SISTEMATIZACIÓN DE LA PROPIEDAD PLANTA Y EQUIPO, BIENES MUEBLES E INMUEBLES Y BIENES DE USO PÚBLICO.	340.000	520.000	0	0	860.000
<u>MARCO NORMATIVO DE CONTABILIDAD PARA EL SECTOR GOBIERNO BAJO EL ANEXO DE LA RES. 533 DE 2015 Y NORMAS COMPLEMENTARIAS</u>					
100% DE LOS REQUISITOS NORMATIVOS IMPLEMENTADOS	0	60.000	60.000	100.000	220.000
PLANEACIÓN					
ADMINISTRACIÓN MUNICIPAL CON HERRAMIENTAS TECNOLÓGICAS FUNCIONALES					
<u>EQUIPOS TECNOLÓGICOS FUNCIONALES PARA LA ADMINISTRACIÓN</u>					
DOTAR A TODOS LOS CARGOS DE LA ADMINISTRACIÓN MUNICIPAL DE EQUIPOS FUNCIONALES, ACORDE A LAS NECESIDADES PARA EL DESARROLLO DE SUS RESPONSABILIDADES.	200.559	200.000	100.000	200.000	700.559



CONCEJO MUNICIPAL DE COTA

CUNDINAMARCA COLOMBIA

Líneas Estratégicas Plan de gobierno

Desarrollo
Institucional y
Buen Gobierno

SECRETARÍA / PROGRAMA / SUBPROGRAMA / META

Suma de 2016
miles

Suma de
2017 miles

Suma de
2018 miles

Suma de
2019 miles

Suma de
TOTAL
miles

SECRETARÍA / PROGRAMA / SUBPROGRAMA / META	Suma de 2016 miles	Suma de 2017 miles	Suma de 2018 miles	Suma de 2019 miles	Suma de TOTAL miles
<u>EQUIPOS Y HERRAMIENTAS TECNOLOGICAS PARA LA PLANEACION MUNICIPAL</u>					
ADQUIRIR EQUIPOS Y HERRAMIENTAS TECNOLÓGICAS DE PLANEACIÓN TERRITORIAL	200.000	40.000	250.000	0	490.000
COOPERAR EN LOS PROYECTOS DE IMPACTO REGIONAL, DEFINIDOS POR LAS INSTANCIAS NACIONALES Y REGIONALES QUE TENGAN IMPACTO DIRECTO E INDIRECTO EN EL TERRITORIO MUNICIPAL					
<u>PROYECTOS REGIONALES</u>					
PARTICIPAR DENTOR DE LOS PROYECTOS REGIONALES	0	0	0	0	0
SAMADE					
REGIÓN INDUSTRIAL DE LA SABANA					
<u>EMISORA VIRTUAL</u>					
TENER UNA AUDIENCIA DIARIA DEL 30% DE LA POBLACIÓN MUNICIPAL, PARA EL FINAL DEL CUATRIENIO	50.000	50.000	50.000	50.000	200.000
TALENTO HUMANO					
PROGRAMA DE ÉTICA Y BUENA CONDUCTA.					
<u>COTA, EJEMPLO ORGANIZACIONAL - CÓDIGO DE ÉTICA Y BUENA CONDUCTA.</u>					
CÓDIGO DE ÉTICA ELABORADO EN 2016	40.000	0	0	0	40.000
<u>ÉTICA EN LA GESTIÓN</u>					
CAPACITACIÓN DEL 100% DE LAS PERSONAS QUE LABORAN EN LA ADMINISTRACIÓN EN LA APLICACIÓN Y APREHENSIÓN DEL CÓDIGO DE ÉTICA Y BUENA CONDUCTA.	110.000	140.108	176.119	197.253	623.480
PROGRAMA DE PERTENENCIA Y BIENESTAR DE LOS FUNCIONARIOS PÚBLICOS.					



CONCEJO MUNICIPAL DE COTA

CUNDINAMARCA COLOMBIA

Líneas Estratégicas Plan de gobierno

Desarrollo
Institucional y
Buen Gobierno

SECRETARÍA / PROGRAMA / SUBPROGRAMA / META

Suma de 2016
miles

Suma de
2017 miles

Suma de
2018 miles

Suma de
2019 miles

Suma de
TOTAL
miles

SECRETARÍA / PROGRAMA / SUBPROGRAMA / META	Suma de 2016 miles	Suma de 2017 miles	Suma de 2018 miles	Suma de 2019 miles	Suma de TOTAL miles
<u>FUNCIONARIOS COMPETENTES PARA COTA</u>					
IMPLEMENTAR EL PLAN DE CAPACITACIÓN TÉCNICA PARA LOS FUNCIONARIOS	208.050	227.175	258.520	284.372	978.117
PROGRAMA DE PREVENCIÓN DEL RIESGO Y SALUD OCUPACIONAL.					
<u>IMPLEMENTACIÓN DEL SISTEMA DE GESTIÓN SALUD Y SEGURIDAD EN EL TRABAJO</u>					
IMPLEMENTAR COMO MÍNIMO LOS 12 FACTORES EN TODAS LAS ÁREAS DE LA ADMINISTRACIÓN MUNICIPAL, DE ACUERDO CON EL DECRETO 1443 DE 2014.	93.450	98.123	104.991	112.340	408.904
Total general	6.822.683	7.011.665	7.643.293	7.641.762	29.119.403



CONCEJO MUNICIPAL DE COTA

CUNDINAMARCA COLOMBIA

ARTÍCULO 30 - PLAN DE INVERSIONES

El Plan de Inversiones es un modelo sistemático, con el objetivo de guiar las inversiones de la entidad territorial hacia un camino más seguro, este se articula con los sectores de inversión provistos por el FUT – Formulario Único Territorial. El plan de inversiones es fundamental para reducir riesgos.

Sector Presupuestal	SECRETARÍA	SUBPROGRAMA	FUT EGRESO	Suma de 2016 miles	Suma de 2017 miles	Suma de 2018 miles	Suma de 2019 miles	Suma de TOTAL miles
Agua Potable y Saneamiento Básico	OBRAS	<u>AGUA POTABLE PARA COTA</u>	A.3	626.750	654.000	708.500	735.750	2.725.000
Agua Potable y Saneamiento Básico	OBRAS	<u>CONSTRUCCIÓN ADECUACIÓN Y MANTENIMIENTOS PTARS</u>	A.3	752.100	894.499	850.200	773.201	3.270.000
Agua Potable y Saneamiento Básico	OBRAS	<u>CONSTRUCCIÓN Y MANTENIMIENTO PTAPS</u>	A.3	250.700	361.600	183.400	294.300	1.090.000
Agua Potable y Saneamiento Básico	OBRAS	<u>CONSTRUCCIÓN, MANTENIMIENTO Y ADECUACIÓN DE REDES DE ACUEDUCTO</u>	A.3	1.641.535	1.700.400	1.842.100	1.900.965	7.085.000
Agua Potable y Saneamiento Básico	OBRAS	<u>CONSTRUCCIÓN, MANTENIMIENTO Y ADECUACIÓN DE REDES DE ALCANTARILLADO</u>	A.3	8.566.707	8.820.645	9.442.109	9.923.225	36.752.687
Agua Potable y Saneamiento Básico	OBRAS	<u>ESTUDIOS Y DISEÑOS OBRAS AGUA Y SANEAMIENTO</u>	A.3	46.000	48.000	52.000	54.000	200.000
Total Agua Potable y Saneamiento Básico				11.883.792	12.479.144	13.078.309	13.681.442	51.122.687



CONCEJO MUNICIPAL DE COTA

CUNDINAMARCA COLOMBIA

Sector Presupuestal	SECRETARÍA	SUBPROGRAMA	FUT EGRESO	Suma de 2016 miles	Suma de 2017 miles	Suma de 2018 miles	Suma de 2019 miles	Suma de TOTAL miles
Alimentación Escolar	DESARROLLO SOCIAL	ASISTENCIA ALIMENTARIA ALMUERZOS - A LA POBLACIÓN ESCOLAR PRIMARIA Y BACHILLERATO	A.1.2.10	2.081.410	2.411.152	2.424.862	2.463.035	9.380.459
Alimentación Escolar	DESARROLLO SOCIAL	ASISTENCIA ALIMENTARIA REFRIGERIOS - A LA POBLACIÓN DE BACHILLERATO	A.1.2.10	711.300	820.651	827.376	838.939	3.198.266
Total Alimentación Escolar				2.792.710	3.231.803	3.252.237	3.301.974	12.578.725
Cultura	CULTURA	BIBLIOTECA FUNCIONANDO EN RED, BRINDANDOLE AL USUARIO MAYOR PARTICIPACIÓN CON MATERIALES EDUCATIVOS Y ACADEMICOS PARA EL FORTALECIMIENTO DE LA LECTURA Y ESCRITURA.	A.5	50.000	50.000	35.802	50.000	185.802
Cultura	CULTURA	CAMPAÑAS DE SENSIBILIZACIÓN EN CULTURA CIUDADANA	A.5	15.000	18.000	22.000	22.000	77.000



CONCEJO MUNICIPAL DE COTA

CUNDINAMARCA COLOMBIA

Sector Presupuestal	SECRETARÍA	SUBPROGRAMA	FUT EGRESO	Suma de 2016 miles	Suma de 2017 miles	Suma de 2018 miles	Suma de 2019 miles	Suma de TOTAL miles
Cultura	CULTURA	<u>CREACION DE LA SALA DE MUSEO DE MEMORIA HISTOTRICA MUNICIPAL DE COTA EN CONJUNTO CON LAS ESCUELAS DE FOEMACIÓN ARTISTICA Y CULTURAL, COMUNIDAD INDIGENA, ARTESANOS, ENTRE OTROS.</u>	A.5	25.000	25.000	25.000	25.000	100.000
Cultura	CULTURA	<u>DIVULGACIÓN DE LA RIQUEZA CULTURAL EN MEDIOS DIGITALES Y FÍSICOS QUE PERMITAN LA EXTENSIÓN Y PROMOCIÓN DE LA SECRETARIA DE CULTURA COTA</u>	A.5	25.000	25.000	25.000	25.000	100.000



CONCEJO MUNICIPAL DE COTA

CUNDINAMARCA COLOMBIA

Sector Presupuestal	SECRETARÍA	SUBPROGRAMA	FUT EGRESO	Suma de 2016 miles	Suma de 2017 miles	Suma de 2018 miles	Suma de 2019 miles	Suma de TOTAL miles
Cultura	CULTURA	<u>DOTACION DE INSTRUMENTOS E IMPLEMENTOS LOS PROGRAMAS DE FORMACIÓN ARTÍSTICA Y CULTURAL</u>	A.5	15.000	18.000	22.000	22.386	77.386
Cultura	CULTURA	<u>ESCUELAS DE FORMACIÓN DE DANZA, MÚSICA, ARTES VISUALES, TEATRO, ARTES Y OFICIOS DEL SECTOR URBANO Y RURAL, CON ENFOQUE TRADICIONAL Y DIFERENCIAL, CON DOCENTES CALIFICADOS EN EL AREA DEL ARTE Y SU APOYO LOGISTICO IDONEO.</u>	A.5	1.234.000	1.304.454	1.310.000	1.400.000	5.248.454



CONCEJO MUNICIPAL DE COTA

CUNDINAMARCA COLOMBIA

Sector Presupuestal	SECRETARÍA	SUBPROGRAMA	FUT EGRESO	Suma de 2016 miles	Suma de 2017 miles	Suma de 2018 miles	Suma de 2019 miles	Suma de TOTAL miles
Cultura	CULTURA	<u>EVENTOS CULTURALES ENFOCADOS A LA PARTICIPACIÓN DEL CIUDADANO Y HABITANTES DEL MUNICIPIO DE COTA</u>	A.5	900.000	900.000	900.000	900.000	3.600.000
Cultura	CULTURA	<u>NOCHE DE GALA PARA LOS ARTISTAS DEL MUNICIPIO DE COTA RESALTANDO E INCENTIVANDO SU GRAN TALENTO</u>	A.5	20.000	20.000	20.000	20.000	80.000
Cultura	CULTURA	<u>NUEVOS PROCESOS DE FORMACIÓN ARTÍSTICA Y CULTURAL.</u>	A.5	20.000	20.000	15.000	20.000	75.000



CONCEJO MUNICIPAL DE COTA

CUNDINAMARCA COLOMBIA

Sector Presupuestal	SECRETARÍA	SUBPROGRAMA	FUT EGRESO	Suma de 2016 miles	Suma de 2017 miles	Suma de 2018 miles	Suma de 2019 miles	Suma de TOTAL miles
Cultura	CULTURA	<u>PARTICIPAR CON LOS GRUPOS ARTÍSTICOS EN EVENTOS MUNICIPALES, DEPARTAMENTALES, NACIONALES E INTERNACIONALES Y CAPACITACIÓN DE PERSONAL INTERNO</u>	A.5	50.267	50.000	50.000	50.000	200.267
Cultura	CULTURA	<u>POLÍTICA MUNICIPAL DE JUVENTUD</u>	A.5	20.000	20.000	20.000	20.000	80.000
Total Cultura				2.374.267	2.450.454	2.444.802	2.554.386	9.823.909
Deporte y Recreación	IMRD	<u>APOYAR LA PARTE NUTRICIONAL CON SUPLEMENTOS A LOS DEPORTISTAS DE ALTO RENDIMIENTO DE LAS ESCUELAS DE FORMACION</u>	A.4	40.500	41.000	41.500	42.000	165.000
Deporte y Recreación	IMRD	<u>CONSTRUCCIÓN DE ESCENARIOS DEPORTIVOS Y BIOPARQUE</u>	A.4	0	100.000	375.233	465.224	940.457



CONCEJO MUNICIPAL DE COTA

CUNDINAMARCA COLOMBIA

Sector Presupuestal	SECRETARÍA	SUBPROGRAMA	FUT EGRESO	Suma de 2016 miles	Suma de 2017 miles	Suma de 2018 miles	Suma de 2019 miles	Suma de TOTAL miles
Deporte y Recreación	IMRD	<u>CUMPLIMIENTO DE ACUERDOS MUNICIPALES: CARRERA 11K, TORNEO DE TEJO, DIA DE LA BICICLETA Y DEPORTISTA DEL AÑO</u>	A.4	200.000	200.000	200.000	200.000	800.000
Deporte y Recreación	IMRD	<u>DOTACIÓN Y MANTENIMIENTO DE ESCENARIOS IMRD</u>	A.4	200.000	176.334	181.067	178.000	735.401
Deporte y Recreación	IMRD	<u>DOTACIONES Y TECNOLOGÍA DEPORTIVA</u>	A.4	210.000	245.000	260.000	270.000	985.000
Deporte y Recreación	IMRD	<u>ESCUELA DE FORMACIÓN DEPORTIVA CON RECURSO HUMANO IDÓNEO EN LAS DISTINTAS DISCIPLINAS</u>	A.4	978.000	978.000	1.000.000	1.000.000	3.956.000



CONCEJO MUNICIPAL DE COTA

CUNDINAMARCA COLOMBIA

Sector Presupuestal	SECRETARÍA	SUBPROGRAMA	FUT EGRESO	Suma de 2016 miles	Suma de 2017 miles	Suma de 2018 miles	Suma de 2019 miles	Suma de TOTAL miles
Deporte y Recreación	IMRD	<u>EVENTOS DEPORTIVOS Y DEFINIR UN CALENDARIO DE EVENTOS POR TIPOLOGÍA Y MODALIDAD DEPORTIVA</u>	A.4	172.000	181.000	200.000	382.000	935.000
Deporte y Recreación	IMRD	<u>FOMENTAR EL USO DE LA BICICLETA Y FORMAR A LA POBLACIÓN EN CULTURA Y SEGURIDAD VIAL</u>	A.4	1.000	1.000	1.000	1.000	4.000
Deporte y Recreación	IMRD	<u>FORTALECIMIENTO DE LOS CLUBES DEPORTIVOS LEGALMENTE CONSTITUIDOS Y ACREDITADOS POR EL IMRD DE COTA</u>	A.4	50.000	60.000	60.000	60.000	230.000
Deporte y Recreación	IMRD	<u>FORTALECIMIENTO OPERATIVO DEL I.M.R.D.</u>	A.4	50.012	0	0	0	50.012
Deporte y Recreación	IMRD	<u>JUEGOS COMUNITARIOS PARA POBLACIÓN ADULTA</u>	A.4	10.000	11.000	12.000	13.000	46.000



CONCEJO MUNICIPAL DE COTA

CUNDINAMARCA COLOMBIA

Sector Presupuestal	SECRETARÍA	SUBPROGRAMA	FUT EGRESO	Suma de 2016 miles	Suma de 2017 miles	Suma de 2018 miles	Suma de 2019 miles	Suma de TOTAL miles
Deporte y Recreación	IMRD	<u>MAS Y MEJOR ILUMINACIÓN EN ESCENARIOS DEPORTIVOS (ESTADIO MUNICIPAL, CANCHA ALTERNA Y CAMPO PUEBLO VIEJO)</u>	A.4	193.954	0	0	0	193.954
Deporte y Recreación	IMRD	<u>MEJORAS AL CUBO</u>	A.4	200.000	0	0	0	200.000
Deporte y Recreación	IMRD	<u>PARTICIPACIÓN DE LAS ESCUELAS DE FORMACIÓN EN LOS DIFERENTES ENCUENTROS Y COMPETENCIAS DEPORTIVAS REALIZADAS A NIVEL MUNICIPAL, DEPARTAMENTAL, NACIONAL E INTERNACIONAL</u>	A.4	500.000	747.500	554.000	560.000	2.361.500
Deporte y Recreación	IMRD	<u>PREMIACIÓN A LOS EQUIPOS Y DEPORTISTAS DEL MUNICIPIO</u>	A.4	30.000	30.500	31.000	31.500	123.000



CONCEJO MUNICIPAL DE COTA

CUNDINAMARCA COLOMBIA

Sector Presupuestal	SECRETARÍA	SUBPROGRAMA	FUT EGRESO	Suma de 2016 miles	Suma de 2017 miles	Suma de 2018 miles	Suma de 2019 miles	Suma de TOTAL miles
Deporte y Recreación	IMRD	<u>PROGRAMA DE CAPACITACIÓN PARA EL POSICIONAMIENTO DEL IMRD COTA.</u>	A.4	7.000	7.000	7.000	7.000	28.000
Deporte y Recreación	IMRD	<u>PROMOCIÓN Y CALIDAD DE LA ACTIVIDAD FISICA MEDIANTE EL APOYO DE INSTRUCTORES ESPECIALIZADOS</u>	A.4	200.000	220.000	245.000	250.000	915.000
Deporte y Recreación	IMRD	<u>VACACIONES RECREATIVAS</u>	A.4	100.000	101.000	102.000	103.000	406.000
Total Deporte y Recreación				3.142.466	3.099.334	3.269.800	3.562.724	13.074.325
Desarrollo Agropecuario	SAMADE	<u>ADQUISICIÓN DE ESPECIES MENORES PARA EL FOMENTO DE NÚCLEOS PRODUCTIVOS</u>	A.8	80.000	80.000	90.000	90.000	340.000
Desarrollo Agropecuario	SAMADE	<u>ALIANZAS PUBLICO PRIVADAS</u>	A.8	20.000	20.000	20.000	20.000	80.000
Desarrollo Agropecuario	SAMADE	<u>ANÁLISIS FÍSICO QUÍMICOS DE LOS SUELOS CON USO AGROPECUARIO DEL MUNICIPIO</u>	A.8	50.000	0	0	0	50.000



CONCEJO MUNICIPAL DE COTA

CUNDINAMARCA COLOMBIA

Sector Presupuestal	SECRETARÍA	SUBPROGRAMA	FUT EGRESO	Suma de 2016 miles	Suma de 2017 miles	Suma de 2018 miles	Suma de 2019 miles	Suma de TOTAL miles
Desarrollo Agropecuario	SAMADE	<u>ARTICULACION DE PROYECTOS PRODUCTIVOS RURALES (ASOCIACIONES CAMPESINAS) Y MERCADOS INTEGRALES.</u>	A.8	24.000	26.000	27.000	28.000	105.000
Desarrollo Agropecuario	SAMADE	<u>ASISTENCIA TÉCNICA A PEQUEÑOS ANIMALES</u>	A.8	180.000	180.000	180.000	180.000	720.000
Desarrollo Agropecuario	SAMADE	<u>ASISTENCIA TÉCNICA INTEGRAL AGRÍCOLA</u>	A.8	574.798	577.513	392.642	569.000	2.113.953
Desarrollo Agropecuario	SAMADE	<u>ASISTENCIA TÉCNICA INTEGRAL PECUARIA</u>	A.8	219.000	310.000	161.000	436.200	1.126.200
Desarrollo Agropecuario	SAMADE	<u>BIOTECNOLOGÍAS REPRODUCTIVAS, INSEMINACIÓN ARTIFICIAL, INSEMINACIÓN ARTIFICIAL TERMINO FIJO, Y TRASFERENCIA DE EMBRIONES)</u>	A.8	45.000	50.000	50.000	50.000	195.000



CONCEJO MUNICIPAL DE COTA

CUNDINAMARCA COLOMBIA

Sector Presupuestal	SECRETARÍA	SUBPROGRAMA	FUT EGRESO	Suma de 2016 miles	Suma de 2017 miles	Suma de 2018 miles	Suma de 2019 miles	Suma de TOTAL miles
Desarrollo Agropecuario	SAMADE	<u>BUENAS PRACTICAS PECUARIAS</u>	A.8	10.000	10.000	10.000	10.000	40.000
Desarrollo Agropecuario	SAMADE	<u>CADENAS PRODUCTIVAS (FOMENTO A LA COMERCIALIZACIÓN Y DESARROLLO A LA TRANSFORMACIÓN DE PRODUCTOS AGROPECUARIOS)</u>	A.8	42.000	43.000	44.500	45.600	175.100
Desarrollo Agropecuario	SAMADE	<u>CALIDAD DE LA LECHE BOVINA</u>	A.8	38.000	38.000	40.000	42.000	158.000
Desarrollo Agropecuario	SAMADE	<u>CAPACITACIÓN EN PRESERVACIÓN DE FORRAJES, BLOQUES MULTINUTRACIONALES, MANEJO DE ENMIENDAS, FERTILIZACIÓN DE PRADERAS, Y NUCLEOS PRODUCTIVOS.</u>	A.8	36.000	38.000	40.000	42.000	156.000
Desarrollo Agropecuario	SAMADE	<u>CAPACITACIÓN EN PRODUCCIÓN APÍCOLA</u>	A.8	10.000	10.000	10.000	10.000	40.000



CONCEJO MUNICIPAL DE COTA

CUNDINAMARCA COLOMBIA

Sector Presupuestal	SECRETARÍA	SUBPROGRAMA	FUT EGRESO	Suma de 2016 miles	Suma de 2017 miles	Suma de 2018 miles	Suma de 2019 miles	Suma de TOTAL miles
Desarrollo Agropecuario	SAMADE	<u>CAPACITACION EN PROTECCIÓN ANIMAL</u>	A.8	5.000	5.000	5.000	5.000	20.000
Desarrollo Agropecuario	SAMADE	<u>CAPACITACIÓN EN TRASFORMACIÓN DE PRODUCTOS PECUARIOS.</u>	A.8	24.000	25.000	26.000	27.000	102.000
Desarrollo Agropecuario	SAMADE	<u>CAPACITACIÓN Y CERTIFICACIÓN EN BUENAS PRACTICAS AGRÍCOLAS</u>	A.8	160.000	38.000	40.000	42.000	280.000
Desarrollo Agropecuario	SAMADE	<u>CELEBRACIÓN DEL DÍA DE NO MALTRATO ANIMAL</u>	A.8	30.000	30.000	30.000	30.000	120.000
Desarrollo Agropecuario	SAMADE	<u>CENSO AGROPECUARIO MUNICIPAL</u>	A.8	36.000	38.000	40.000	42.000	156.000
Desarrollo Agropecuario	SAMADE	<u>CENSO POBLACIONAL Y PERFIL EPIDEMIOLÓGICO CANINO Y FELINO</u>	A.8	65.000	0	0	0	65.000
Desarrollo Agropecuario	SAMADE	<u>CONSTRUCCIÓN DE CENTRO DE ACOPIO O PLAZA DE MERCADO EN EL MUNICIPIO DE COTA</u>	A.8	0	100.000	350.000	0	450.000



CONCEJO MUNICIPAL DE COTA

CUNDINAMARCA COLOMBIA

Sector Presupuestal	SECRETARÍA	SUBPROGRAMA	FUT EGRESO	Suma de 2016 miles	Suma de 2017 miles	Suma de 2018 miles	Suma de 2019 miles	Suma de TOTAL miles
Desarrollo Agropecuario	SAMADE	<u>CREACIÓN, FORTALECIMIENTO Y PROMOCIÓN DE ASOCIACIONES Y COOPERATIVAS AGROPECUARIAS.</u>	A.8	15.000	15.000	15.000	15.000	60.000
Desarrollo Agropecuario	SAMADE	<u>EMERGENCIAS AGROPECUARIAS</u>	A.8	100.000	100.000	100.000	100.000	400.000
Desarrollo Agropecuario	SAMADE	<u>ESTERILIZACIONES EN MASCOTAS EN CONDICIONES DE ABANDONO Y/O MALTRATO ANIMAL</u>	A.8	36.000	38.000	40.000	42.000	156.000
Desarrollo Agropecuario	SAMADE	<u>FERIA ANIMALES DE COMPAÑÍA SUZEL ALBERT</u>	A.8	30.000	30.000	30.000	30.000	120.000
Desarrollo Agropecuario	SAMADE	<u>FOMENTO A LA PRODUCCIÓN AGROPECUARIA MEDIANTE ENTREGA DE SEMILLAS, PLÁNTULAS Y ABONOS ORGÁNICOS.</u>	A.8	150.000	150.000	150.000	150.000	600.000



CONCEJO MUNICIPAL DE COTA

CUNDINAMARCA COLOMBIA

Sector Presupuestal	SECRETARÍA	SUBPROGRAMA	FUT EGRESO	Suma de 2016 miles	Suma de 2017 miles	Suma de 2018 miles	Suma de 2019 miles	Suma de TOTAL miles
Desarrollo Agropecuario	SAMADE	<u>FOMENTO HUERTAS ESCOLARES (ENTIDADES PÚBLICAS Y PRIVADAS)</u>	A.8	24.000	26.000	27.000	28.000	105.000
Desarrollo Agropecuario	SAMADE	<u>FORTALECIMIENTO Y EVALUACIÓN DE CRÉDITOS AGROPECUARIOS Y CAPACITACIÓN FINANCIERA</u>	A.8	24.000	25.000	26.000	27.000	102.000
Desarrollo Agropecuario	SAMADE	<u>IMPLEMENTACIÓN DE AGRICULTURA URBANA (HUERTAS CASERAS, CERCAS VIVAS PRODUCTIVAS, HIDROPÓNICOS, AEROPONICOS, CULTIVOS ALTERNATIVOS)</u>	A.8	24.000	26.000	27.000	28.000	105.000
Desarrollo Agropecuario	SAMADE	<u>MANEJO ADECUADO DE ENVASES VACÍOS DE PLAGUICIDAS</u>	A.8	5.000	5.000	5.000	5.000	20.000



CONCEJO MUNICIPAL DE COTA

CUNDINAMARCA COLOMBIA

Sector Presupuestal	SECRETARÍA	SUBPROGRAMA	FUT EGRESO	Suma de 2016 miles	Suma de 2017 miles	Suma de 2018 miles	Suma de 2019 miles	Suma de TOTAL miles
Desarrollo Agropecuario	SAMADE	<u>MANEJO ADECUADO DE LOS ENVASES VETERINARIOS Y MANEJO DE RESIDUOS ANATOMOPATOLOGICOS</u>	A.8	20.000	20.000	20.000	20.000	80.000
Desarrollo Agropecuario	SAMADE	<u>MANEJO SANITARIO EN PRODUCCIÓN PECUARIA</u>	A.8	10.000	10.000	10.000	10.000	40.000
Desarrollo Agropecuario	SAMADE	<u>MUJER RURAL</u>	A.8	10.000	10.000	10.000	15.000	45.000
Desarrollo Agropecuario	SAMADE	<u>POLÍTICA PÚBLICA AGROPECUARIA</u>	A.8	0	0	30.000	0	30.000
Desarrollo Agropecuario	SAMADE	<u>POLÍTICA PÚBLICA DE PROTECCIÓN ANIMAL</u>	A.8	20.000	0	0	0	20.000
Desarrollo Agropecuario	SAMADE	<u>PREVENCIÓN DE TRASMISIÓN DE ENFERMEDADES ZOO NOTICAS BOVINAS (TUBERCULOSIS, BRUCELOSIS)</u>	A.8	31.000	34.000	38.000	38.000	141.000
Desarrollo Agropecuario	SAMADE	<u>PROTECCIÓN ANIMAL</u>	A.8	36.000	38.000	40.000	42.000	156.000



CONCEJO MUNICIPAL DE COTA

CUNDINAMARCA COLOMBIA

Sector Presupuestal	SECRETARÍA	SUBPROGRAMA	FUT EGRESO	Suma de 2016 miles	Suma de 2017 miles	Suma de 2018 miles	Suma de 2019 miles	Suma de TOTAL miles
Desarrollo Agropecuario	SAMADE	<u>PROTECCION, RESGUARDO Y ADOPCIÓN DE ANIMALES EN CONDICIÓN DE RIESGO DE MALTRATO Y ABANDONO</u>	A.8	5.000	5.000	5.000	5.000	20.000
Desarrollo Agropecuario	SAMADE	<u>SISTEMAS DE CAPTACIÓN DE AGUAS</u>	A.8	15.000	15.000	15.000	15.000	60.000
Desarrollo Agropecuario	SAMADE	<u>SISTEMAS DE COMPOSTAJE Y LOMBRICOMPUESTOS</u>	A.8	24.000	25.000	26.000	27.000	102.000
Desarrollo Agropecuario	SAMADE	<u>TECNIFICACIÓN DE CULTIVOS HORTOFRUTÍCOLAS, PLANTAS AROMÁTICAS Y PLANTAS MEDICINALES.</u>	A.8	30.000	30.000	30.000	30.000	120.000
Total Desarrollo Agropecuario				2.257.798	2.220.513	2.200.142	2.295.800	8.974.253
Desarrollo Institucional	GOBIERNO	<u>ADECUACIÓN LOCATIVA DEL ESTABLECIMIENTO CARCELARIO</u>	A.17	20.000	0	25.000	0	45.000



CONCEJO MUNICIPAL DE COTA

CUNDINAMARCA COLOMBIA

Sector Presupuestal	SECRETARÍA	SUBPROGRAMA	FUT EGRESO	Suma de 2016 miles	Suma de 2017 miles	Suma de 2018 miles	Suma de 2019 miles	Suma de TOTAL miles
Desarrollo Institucional	GOBIERNO	<u>APROBACION E IMPLEMENTACIÓN DE LA POLÍTICA PÚBLICA DE PARTICIPACIÓN CIUDADANA</u>	A.16	50.000	0	50.000	50.000	150.000
Desarrollo Institucional	GOBIERNO	<u>CAMPAÑAS DE PROTECCIÓN AL CONSUMIDOR</u>	A.17	25.000	50.000	25.000	50.000	150.000
Desarrollo Institucional	GOBIERNO	<u>CAPACITACIÓN A VEEDURÍAS EN TEMAS DE SEGUIMIENTO, MONITOREO Y EVALUACIÓN A LA GESTIÓN PÚBLICA.</u>	A.17	15.000	15.000	30.000	30.000	90.000
Desarrollo Institucional	GOBIERNO	<u>CAPACITACIONES A LAS JAC</u>	A.17	15.000	15.000	30.000	30.000	90.000
Desarrollo Institucional	GOBIERNO	<u>CREAR Y PONER EN FUNCIONAMIENTO EL SISTEMA DE PQR DEL MUNICIPIO. (CAMBIO \$)</u>	A.16	100.000	110.000	100.000	100.000	410.000



CONCEJO MUNICIPAL DE COTA

CUNDINAMARCA COLOMBIA

Sector Presupuestal	SECRETARÍA	SUBPROGRAMA	FUT EGRESO	Suma de 2016 miles	Suma de 2017 miles	Suma de 2018 miles	Suma de 2019 miles	Suma de TOTAL miles
Desarrollo Institucional	GOBIERNO	<u>CREAR Y PONER EN FUNCIONAMIENTO UN CONMUTADOR PARA LA ALCALDÍA DE COTA - PBX</u>	A.17	55.000	0	0	50.000	105.000
Desarrollo Institucional	GOBIERNO	<u>CUERPO DE BOMBEROS OFICIAL EN EL MUNICIPIO DE COTA.</u>	A.17	140.000	646.755	1.035.325	927.000	2.749.080
Desarrollo Institucional	GOBIERNO	<u>DISEÑO E IMPLEMENTACIÓN DE LA PLATAFORMA GOBIERNO EN LÍNEA SEGÚN MINTIC.</u>	A.17	2.000	22.000	50.000	50.000	124.000
Desarrollo Institucional	GOBIERNO	<u>SISTEMA GENERAL DE ARCHIVO MUNICIPAL</u>	A.17	90.000	50.000	25.000	25.000	190.000
Desarrollo Institucional	HACIENDA	<u>COTA MÁS CERCA DE SUS CIUDADANOS</u>	A.17	30.000	50.000	85.000	100.000	265.000
Desarrollo Institucional	HACIENDA	<u>COTA, POR EL SERVICIO Y EL BIENESTAR DE LA COMUNIDAD</u>	A.17	0	20.000	0	23.407	43.407



CONCEJO MUNICIPAL DE COTA

CUNDINAMARCA COLOMBIA

Sector Presupuestal	SECRETARÍA	SUBPROGRAMA	FUT EGRESO	Suma de 2016 miles	Suma de 2017 miles	Suma de 2018 miles	Suma de 2019 miles	Suma de TOTAL miles
Desarrollo Institucional	HACIENDA	<u>ESTUDIOS DE MEDICION, VALORACIÓN, RECONOCIMIENTO E INCORPORACIÓN DEL RESULTADO DE LOS ESTUDIOS AL ESTADO CONTABLE DE LA ENTIDAD DENTRO DEL MARCO DE LA RESOLUCIÓN 533 DE 2015.</u>	A.17	340.000	520.000	0	0	860.000
Desarrollo Institucional	HACIENDA	<u>ESTUDIOS Y CARACTERIZACIÓN DE LOS CONTRIBUYENTES DE LOS IMPUESTOS, TASAS Y CONTRIBUCIONES MUNICIPALES</u>	A.17	550.000	0	0	0	550.000



CONCEJO MUNICIPAL DE COTA

CUNDINAMARCA COLOMBIA

Sector Presupuestal	SECRETARÍA	SUBPROGRAMA	FUT EGRESO	Suma de 2016 miles	Suma de 2017 miles	Suma de 2018 miles	Suma de 2019 miles	Suma de TOTAL miles
Desarrollo Institucional	HACIENDA	<u>FORTALECER LOS PROCESOS DE FISCALIZACIÓN Y GESTIÓN DE RENTAS MUNICIPALES CON EL FIN DE DISMINUIR LA OMISIÓN, EVASIÓN Y LA ELUSIÓN.</u>	A.17	200.000	260.000	280.000	300.000	1.040.000
Desarrollo Institucional	HACIENDA	<u>FORTALECIMIENTO EN INFRAESTRUCTURA Y ACTUALIZACIÓN DE HERRAMIENTAS TECNOLÓGICAS PARA LA SECRETARÍA DE HACIENDA</u>	A.17	100.000	150.000	500.000	350.000	1.100.000
Desarrollo Institucional	HACIENDA	<u>IMPLEMENTAR LA ESTRATEGIA DE RELACIONAMIENTO Y COMUNICACIÓN INTERNA Y EXTERNA CON GRUPOS DE INTERÉS.</u>	A.17	40.000	80.000	120.000	120.000	360.000



CONCEJO MUNICIPAL DE COTA

CUNDINAMARCA COLOMBIA

Sector Presupuestal	SECRETARÍA	SUBPROGRAMA	FUT EGRESO	Suma de 2016 miles	Suma de 2017 miles	Suma de 2018 miles	Suma de 2019 miles	Suma de TOTAL miles
Desarrollo Institucional	HACIENDA	<u>MARCO NORMATIVO DE CONTABILIDAD PARA EL SECTOR GOBIERNO BAJO EL ANEXO DE LA RES. 533 DE 2015 Y NORMAS COMPLEMENTARIAS</u>	A.17	0	60.000	60.000	100.000	220.000
Desarrollo Institucional	PLANEACIÓN	<u>ACTUALIZACIÓN CATASTRAL</u>	A.17	90.000	0	0	100.000	190.000
Desarrollo Institucional	PLANEACIÓN	<u>ACTUALIZACIÓN Y FORTALECIMIENTO DEL SISBEN</u>	A.17	45.000	45.000	50.000	80.000	220.000
Desarrollo Institucional	PLANEACIÓN	<u>AL DÍA CON LA ESTRATIFICACIÓN</u>	A.17	10.000	10.000	10.000	10.000	40.000
Desarrollo Institucional	PLANEACIÓN	<u>AUDITORÍA INTERNA</u>	A.17	0	20.000	0	20.000	40.000
Desarrollo Institucional	PLANEACIÓN	<u>BANCO INMOBILIARIO MUNICIPAL</u>	A.17	0	135.000	120.000	100.000	355.000
Desarrollo Institucional	PLANEACIÓN	<u>CERTIFICACIÓN EN CALIDAD</u>	A.17	0	0	400.000	190.000	590.000
Desarrollo Institucional	PLANEACIÓN	<u>EQUIPOS TECNOLÓGICOS FUNCIONALES PARA LA ADMINISTRACIÓN</u>	A.17	200.559	200.000	100.000	200.000	700.559



CONCEJO MUNICIPAL DE COTA

CUNDINAMARCA COLOMBIA

Sector Presupuestal	SECRETARÍA	SUBPROGRAMA	FUT EGRESO	Suma de 2016 miles	Suma de 2017 miles	Suma de 2018 miles	Suma de 2019 miles	Suma de TOTAL miles
Desarrollo Institucional	PLANEACIÓN	<u>EQUIPOS Y HERRAMIENTAS TECNOLÓGICAS PARA LA PLANEACIÓN MUNICIPAL</u>	A.17	200.000	40.000	250.000	0	490.000
Desarrollo Institucional	PLANEACIÓN	<u>ESTUDIO PARA LA ACTUALIZACIÓN E INVENTARIO DE LAS CESIONES PÚBLICAS Y PREDIOS DEL MUNICIPIO</u>	A.17	200.000				200.000
Desarrollo Institucional	PLANEACIÓN	<u>ESTUDIO PARA LA FORMULACIÓN DE PROYECTOS DE RECAUDO VÍA VALORIZACIÓN</u>	A.17					100.000
Desarrollo Institucional	PLANEACIÓN	<u>FONDO DE VIVIENDA MUNICIPAL</u>	A.17	0	140.000	50.000	100.000	290.000
Desarrollo Institucional	PLANEACIÓN	<u>GESTIÓN DE PROYECTOS</u>	A.17	0	0	100.000	190.000	290.000



CONCEJO MUNICIPAL DE COTA

CUNDINAMARCA COLOMBIA

Sector Presupuestal	SECRETARÍA	SUBPROGRAMA	FUT EGRESO	Suma de 2016 miles	Suma de 2017 miles	Suma de 2018 miles	Suma de 2019 miles	Suma de TOTAL miles
Desarrollo Institucional	PLANEACION	<u>MANTENIMIENTO Y FORTALECIMIENTO DE LA ARQUITECTURA E INFRAESTRUCTURA DE LAS TECNOLOGIAS DE INFORMACIÓN Y COMUNICACIÓN DEL MUNICIPIO.</u>	A.16	0	100.000	0	100.000	200.000
Desarrollo Institucional	PLANEACIÓN	<u>MODELO DE GESTIÓN Y PLANEACIÓN DE COTA</u>	A.17	38.000	38.000	38.000	38.000	152.000
Desarrollo Institucional	PLANEACIÓN	<u>PLAN DE ORDENAMIENTO MUNICIPAL</u>	A.17	580.000	0	0	0	580.000
Desarrollo Institucional	PLANEACIÓN	<u>PLANEACIÓN MUNICIPAL</u>	A.17	70.000	0	0	0	70.000
Desarrollo Institucional	PLANEACIÓN	<u>PLUSVALÍA</u>	A.17	0	0	130.000	100.000	230.000
Desarrollo Institucional	PLANEACIÓN	<u>PROYECTOS REGIONALES</u>	A.15	0	0	0	0	0
Desarrollo Institucional	PLANEACIÓN	<u>SERVICIOS TIC'S PARA LA COMUNIDAD</u>	A.16	30.000	10.000	70.000	0	110.000
Desarrollo Institucional	PLANEACIÓN	<u>SISTEMA DE INFORMACIÓN DE GEORREFERENCIACIÓN</u>	A.17	0	0	125.000	0	125.000



CONCEJO MUNICIPAL DE COTA

CUNDINAMARCA COLOMBIA

Sector Presupuestal	SECRETARÍA	SUBPROGRAMA	FUT EGRESO	Suma de 2016 miles	Suma de 2017 miles	Suma de 2018 miles	Suma de 2019 miles	Suma de TOTAL miles
Desarrollo Institucional	SAMADE	<u>EMISORA VIRTUAL</u>	A.17	50.000	50.000	50.000	50.000	200.000
Desarrollo Institucional	TALENTO HUMANO	<u>COTA, EJEMPLO ORGANIZACIONAL - CÓDIGO DE ÉTICA Y BUENA CONDUCTA.</u>	A.17	40.000	0	0	0	40.000
Desarrollo Institucional	TALENTO HUMANO	<u>ÉTICA EN LA GESTIÓN</u>	A.17	110.000	140.108	176.119	197.253	623.480
Desarrollo Institucional	TALENTO HUMANO	<u>FUNCIONARIOS COMPETENTES PARA COTA</u>	A.17	208.050	227.175	258.520	284.372	978.117
Desarrollo Institucional	TALENTO HUMANO	<u>IMPLEMENTACIÓN DEL SISTEMA DE GESTIÓN SALUD Y SEGURIDAD EN EL TRABAJO</u>	A.17	93.450	98.123	104.991	112.340	408.904
Total Desarrollo Institucional				3.737.059	3.302.160	4.447.955	4.177.373	15.764.547
Desarrollo Social y Grupos Vulnerables	DESARROLLO SOCIAL	<u>IMPLEMENTACION Y PUESTA EN MARCHA DEL UN HOGAR GERIÁTRICO</u>	A.14	69.557	77.375	936.558	433.900	1.517.389
Desarrollo Social y Grupos Vulnerables	DESARROLLO SOCIAL	<u>SERVICIO DE TRANSPORTE</u>	A.14	0	371.375	368.200	0	739.575
Desarrollo Social y Grupos Vulnerables	DESARROLLO SOCIAL	<u>ADULTOS MAYORES FELICES Y SALUDABLES</u>	A.14	141.557	151.466	162.068	173.413	628.504
Desarrollo Social y Grupos Vulnerables	DESARROLLO SOCIAL	<u>AMPLIACIÓN DE COBERTURA</u>	A.14	173.440	477.378	541.074	642.646	1.834.537



CONCEJO MUNICIPAL DE COTA

CUNDINAMARCA COLOMBIA

Sector Presupuestal	SECRETARÍA	SUBPROGRAMA	FUT EGRESO	Suma de 2016 miles	Suma de 2017 miles	Suma de 2018 miles	Suma de 2019 miles	Suma de TOTAL miles
Desarrollo Social y Grupos Vulnerables	DESARROLLO SOCIAL	<u>AMPLIACION INFRAESTRUCTURA RENACER</u>	A.14	0	515.071	0	533.172	1.048.243
Desarrollo Social y Grupos Vulnerables	DESARROLLO SOCIAL	<u>APOYO A LA MUJER COTENSE (CAMBIO)</u>	A.14	0	48.000	50.000	49.600	147.600
Desarrollo Social y Grupos Vulnerables	DESARROLLO SOCIAL	<u>APOYO NUTRICIONAL - ALMUERZOS AL ADULTO MAYOR</u>	A.14	145.470	153.887	164.660	153.084	617.101
Desarrollo Social y Grupos Vulnerables	DESARROLLO SOCIAL	<u>APOYO NUTRICIONAL REFRIGERIOS A NIÑOS Y NIÑAS DE JARDINES (7 MESES - 5 AÑOS)</u>	A.14	197.340	211.154	225.935	210.051	844.480
Desarrollo Social y Grupos Vulnerables	DESARROLLO SOCIAL	<u>APOYO NUTRICIONAL - REFRIGERIOS AL ADULTO MAYOR</u>	A.14	105.600	112.992	120.901	112.402	451.896
Desarrollo Social y Grupos Vulnerables	DESARROLLO SOCIAL	<u>APOYO NUTRICIONAL - ALMUERZOS A LA POBLACIÓN EN CONDICIÓN DE DISCAPACIDAD</u>	A.14	37.224	39.830	42.618	39.622	159.293



CONCEJO MUNICIPAL DE COTA

CUNDINAMARCA COLOMBIA

Sector Presupuestal	SECRETARÍA	SUBPROGRAMA	FUT EGRESO	Suma de 2016 miles	Suma de 2017 miles	Suma de 2018 miles	Suma de 2019 miles	Suma de TOTAL miles
Desarrollo Social y Grupos Vulnerables	DESARROLLO SOCIAL	<u>APOYO NUTRICIONAL ALMUERZOS A LOS NIÑOS Y NIÑAS DE LOS JARDINES (7 MESES - 5 AÑOS)</u>	A.14	576.521	426.680	448.014	416.519	1.867.734
Desarrollo Social y Grupos Vulnerables	DESARROLLO SOCIAL	<u>APOYO NUTRICIONAL - REFRIGERIOS A LA POBLACIÓN EN CONDICIÓN DE DISCAPACIDAD</u>	A.14	25.740	27.542	29.470	27.398	110.150
Desarrollo Social y Grupos Vulnerables	DESARROLLO SOCIAL	<u>CAPACITACIÓN A FAMILIAS "ESCUELA DE PADRES"</u>	A.14	201.440	254.275	302.354	323.519	1.081.588
Desarrollo Social y Grupos Vulnerables	DESARROLLO SOCIAL	<u>CAPACITACIÓN RECURSO HUMANO</u>	A.14	195.440	247.855	265.205	358.288	1.066.788
Desarrollo Social y Grupos Vulnerables	DESARROLLO SOCIAL	<u>CELEBRACIÓN AGUINALDO</u>	A.14	403.017	505.143	562.585	575.519	2.046.265
Desarrollo Social y Grupos Vulnerables	DESARROLLO SOCIAL	<u>CELEBRACIÓN DE DÍA DE LA NO VIOLENCIA CONTRA LA MUJER</u>	A.14	25.000	37.500	41.000	44.000	147.500
Desarrollo Social y Grupos Vulnerables	DESARROLLO SOCIAL	<u>CELEBRACIÓN DEL DÍA DE ADULTO MAYOR</u>	A.14	141.557	199.375	105.558	112.600	559.089
Desarrollo Social y Grupos Vulnerables	DESARROLLO SOCIAL	<u>CELEBRACIÓN DEL DÍA DE LA MADRE</u>	A.14	0	37.500	41.000	44.000	122.500



CONCEJO MUNICIPAL DE COTA

CUNDINAMARCA COLOMBIA

Sector Presupuestal	SECRETARÍA	SUBPROGRAMA	FUT EGRESO	Suma de 2016 miles	Suma de 2017 miles	Suma de 2018 miles	Suma de 2019 miles	Suma de TOTAL miles
Desarrollo Social y Grupos Vulnerables	DESARROLLO SOCIAL	<u>CELEBRACION DEL DIA DEL NIÑO</u>	A.14	225.440	244.378	227.825	249.019	946.662
Desarrollo Social y Grupos Vulnerables	DESARROLLO SOCIAL	<u>CELEBRACIÓN DEL DÍA DULCE</u>	A.14	234.440	254.378	238.125	260.519	987.462
Desarrollo Social y Grupos Vulnerables	DESARROLLO SOCIAL	<u>CELEBRACIÓN NAVIDEÑA</u>	A.14	42.000	32.100	34.350	36.750	145.200
Desarrollo Social y Grupos Vulnerables	DESARROLLO SOCIAL	<u>DIA BLANCO</u>	A.14	63.172	65.272	67.572	69.972	265.988
Desarrollo Social y Grupos Vulnerables	DESARROLLO SOCIAL	<u>DOTACIÓN DE LOS JARDINES</u>	A.14	385.440	465.768	219.405	554.913	1.625.526
Desarrollo Social y Grupos Vulnerables	DESARROLLO SOCIAL	<u>DOTACIÓN RESTAURANTES</u>	A.14	1.123.950	200.000	175.000	162.698	1.661.648
Desarrollo Social y Grupos Vulnerables	DESARROLLO SOCIAL	<u>EMPODERAMIENTO DE LA MUJER</u>	A.14	52.177	59.482	62.456	65.579	239.693
Desarrollo Social y Grupos Vulnerables	DESARROLLO SOCIAL	<u>FORTALECIMIENTO A LA RED DE APOYO SOCIAL SOBRE SPA</u>	A.14	217.794	248.286	260.700	273.735	1.000.515
Desarrollo Social y Grupos Vulnerables	DESARROLLO SOCIAL	<u>GENERACIÓN DE UNA POLÍTICA PÚBLICA DE MUJER Y EQUIDAD DE GENERO</u>	A.14	100.000	0	50.000	0	150.000
Desarrollo Social y Grupos Vulnerables	DESARROLLO SOCIAL	<u>INCENTIVOS A LA POBLACIÓN CAPACITADA EN PROYECTOS DE EMPRENDIMIENTO</u>	A.14	154.052	175.619	184.400	193.620	707.690



CONCEJO MUNICIPAL DE COTA

CUNDINAMARCA COLOMBIA

Sector Presupuestal	SECRETARÍA	SUBPROGRAMA	FUT EGRESO	Suma de 2016 miles	Suma de 2017 miles	Suma de 2018 miles	Suma de 2019 miles	Suma de TOTAL miles
Desarrollo Social y Grupos Vulnerables	DESARROLLO SOCIAL	<u>INCLUSION DE VICTIMAS DEL CONFLICTO ARMADO EN PROGRAMAS MUNICIPALES.</u>	A.14	25.442	29.004	30.454	31.977	116.878
Desarrollo Social y Grupos Vulnerables	DESARROLLO SOCIAL	<u>INCLUSIÓN LABORAL (CAMBIO \$)</u>	A.14	102.172	109.324	116.977	125.165	453.638
Desarrollo Social y Grupos Vulnerables	DESARROLLO SOCIAL	<u>KITS DE EMERGENCIA</u>	A.14	0	32.100	34.400	0	66.500
Desarrollo Social y Grupos Vulnerables	DESARROLLO SOCIAL	<u>PARQUES INFANTILES</u>	A.14	0	211.378	226.005	0	437.383
Desarrollo Social y Grupos Vulnerables	DESARROLLO SOCIAL	<u>POLITICA PUBLICA</u>	A.14	0	0	100.000	0	100.000
Desarrollo Social y Grupos Vulnerables	DESARROLLO SOCIAL	<u>POLÍTICA PÚBLICA DEL ADULTO MAYOR</u>	A.14	0	0	100.000	55.900	155.900
Desarrollo Social y Grupos Vulnerables	DESARROLLO SOCIAL	<u>RACIONES PARA PREPARAR (MERCADOS) ADULTOS MAYORES INSCRITOS EN EL PROGRAMA</u>	A.14	1.530.100	1.637.207	1.751.811	1.628.659	6.547.778



CONCEJO MUNICIPAL DE COTA

CUNDINAMARCA COLOMBIA

Sector Presupuestal	SECRETARÍA	SUBPROGRAMA	FUT EGRESO	Suma de 2016 miles	Suma de 2017 miles	Suma de 2018 miles	Suma de 2019 miles	Suma de TOTAL miles
Desarrollo Social y Grupos Vulnerables	DESARROLLO SOCIAL	<u>RACIONES PARA PREPARAR (MERCADOS) BENEFICIARIOS MUJER EQUIDAD Y GENERO Y VICTIMAS DEL CONFLICTO ARMADO. (260: MUJER EQUIDAD 150; VCA; 110)</u>	A.14	406.600	595.348	637.022	892.240	2.531.210
Desarrollo Social y Grupos Vulnerables	DESARROLLO SOCIAL	<u>RACIONES PARA PREPARAR (MERCADOS) ESTRATEGIA RED UNIDOS</u>	A.14	642.000	503.756	539.019	501.126	2.185.901
Desarrollo Social y Grupos Vulnerables	DESARROLLO SOCIAL	<u>RACIONES PARA PREPARAR (MERCADOS) POBLACIÓN EN CONDICIÓN DE DISCAPACIDAD</u>	A.14	128.400	137.388	147.005	136.671	549.464
Desarrollo Social y Grupos Vulnerables	DESARROLLO SOCIAL	<u>SALIDA PEDAGOGICA</u>	A.14	41.872	27.946	49.172	43.872	162.862
Desarrollo Social y Grupos Vulnerables	DESARROLLO SOCIAL	<u>SERVICIOS EQUINOTERAPIA</u>	A.14	71.172	127.772	103.172	105.172	407.288
Desarrollo Social y Grupos Vulnerables	DESARROLLO SOCIAL	<u>SERVICIOS HIDROTERAPIA</u>	A.14	33.172	60.000	61.625	64.000	218.797
Desarrollo Social y Grupos Vulnerables	DESARROLLO SOCIAL	<u>SUBSIDIOS MONETARIOS</u>	A.14	45.172	45.172	45.172	45.172	180.688



CONCEJO MUNICIPAL DE COTA

CUNDINAMARCA COLOMBIA

Sector Presupuestal	SECRETARÍA	SUBPROGRAMA	FUT EGRESO	Suma de 2016 miles	Suma de 2017 miles	Suma de 2018 miles	Suma de 2019 miles	Suma de TOTAL miles
Desarrollo Social y Grupos Vulnerables	DESARROLLO SOCIAL	<u>SUDADERAS INSTITUCIONALES</u>	A.14	146.557	199.375	172.773	184.900	703.604
Desarrollo Social y Grupos Vulnerables	DESARROLLO SOCIAL	<u>SUPERVISIÓN JARDINES (50 CÁMARAS)</u>	A.14	158.651	0	0	0	158.651
Desarrollo Social y Grupos Vulnerables	DESARROLLO SOCIAL	<u>SUPERVISIÓN RESTAURANTES (33 CÁMARAS)</u>	A.14	23.900	0	0	0	23.900
Desarrollo Social y Grupos Vulnerables	DESARROLLO SOCIAL	<u>TALLERES Y CAPACITACIONES</u>	A.14	72.557	89.375	97.558	55.900	315.389
Desarrollo Social y Grupos Vulnerables	DESARROLLO SOCIAL	<u>TRANSPORTE PARA LOS NIÑOS Y NIÑAS</u>	A.14	333.172	0	0	0	333.172
Desarrollo Social y Grupos Vulnerables	DESARROLLO SOCIAL	<u>UNIFORMES INSTITUCIONALES</u>	A.14	293.612	342.550	359.777	402.953	1.398.891
Desarrollo Social y Grupos Vulnerables	GOBIERNO	<u>INTERACCIÓN, INTEGRACIÓN Y RECREACIÓN EN COMUNIDAD CON LAS VICTIMAS DEL CONFLICTO Y POSTCONFLICTO.</u>	A.14	25.000	40.000	49.662	57.000	171.662
Desarrollo Social y Grupos Vulnerables	GOBIERNO	<u>SOLUCIÓN DE CONFLICTOS, TOLERANCIA E INCLUSIÓN</u>	A.14	30.000	37.000	37.000	42.000	146.000
Total Desarrollo Social y Grupos Vulnerables				9.146.916	9.864.374	10.585.636	10.489.244	40.086.170



CONCEJO MUNICIPAL DE COTA

CUNDINAMARCA COLOMBIA

Sector Presupuestal	SECRETARÍA	SUBPROGRAMA	FUT EGRESO	Suma de 2016 miles	Suma de 2017 miles	Suma de 2018 miles	Suma de 2019 miles	Suma de TOTAL miles
Educación	EDUCACIÓN	<u>MANTENIMIENTO PREVENTIVO A LOS EQUIPOS, LAS REDES Y LA CONECTIVIDAD</u>	A.1	200.000	200.000	200.000	200.000	800.000
Educación	EDUCACIÓN	<u>PLAN DECENAL DE EDUCACIÓN MUNICIPAL 2016 - 2025.</u>	A.1	62.500	62.500	62.500	62.500	250.000
Educación	EDUCACIÓN	<u>ARTICULACIÓN DE LA MEDIA CON LA FORMACIÓN PROFESIONAL</u>	A.1	300.000	292.597	285.600	279.070	1.157.267
Educación	EDUCACIÓN	<u>ARTICULACIÓN DE LA MEDIA CON LA TECNICA PROFESIONAL Y TECNOLÓGICA</u>	A.1	300.000	292.597	285.600	279.070	1.157.267
Educación	EDUCACIÓN	<u>BIBLIOTECA VIRTUAL</u>	A.1	80.000	78.026	76.160	74.419	308.605
Educación	EDUCACIÓN	<u>CÁTEDRA COTA, CUNDINAMARCA Y TERRITORIO</u>	A.1	20.000	19.506	19.040	18.605	77.151
Educación	EDUCACIÓN	<u>COMPORTAMIENTO DE VIDA</u>	A.1	40.000	45.000	50.000	50.000	185.000
Educación	EDUCACIÓN	<u>COMUNICACIÓN, MULTILINGUISMO, UNA PUERTA AL FUTURO</u>	A.1	150.000	146.299	142.800	139.535	578.634



CONCEJO MUNICIPAL DE COTA

CUNDINAMARCA COLOMBIA

Sector Presupuestal	SECRETARÍA	SUBPROGRAMA	FUT EGRESO	Suma de 2016 miles	Suma de 2017 miles	Suma de 2018 miles	Suma de 2019 miles	Suma de TOTAL miles
Educación	EDUCACIÓN	<u>COMUNIDAD EN VIA DE RESOCIALIZACIÓN</u>	A.1	90.000	87.779	85.680	83.721	347.180
Educación	EDUCACIÓN	<u>CONECTIVIDAD EN LAS I.E.D. MUNICIPALES</u>	A.1	400.000	410.000	420.000	430.000	1.660.000
Educación	EDUCACIÓN	<u>CORRESPONSABILIDAD Y VIDA ENTORNO AL MEDIO AMBIENTE</u>	A.1	200.000	195.065	190.400	247.616	833.081
Educación	EDUCACIÓN	<u>COTA EMPRENDE, FORJADORES PARA EL SIGLO XXI, TENDENCIAS DE NEGOCIOS CON FUTURO.</u>	A.1	121.000	132.192	180.027	171.000	604.219
Educación	EDUCACIÓN	<u>COTA INCLUYENTE Y PARTICIPATIVA</u>	A.1	160.000	156.052	152.320	148.837	617.209
Educación	EDUCACIÓN	<u>DESARROLLO VOCACIONAL DE LOS ESTUDIANTES DE LAS I.E.D.</u>	A.1	30.000	29.260	28.560	27.907	115.727
Educación	EDUCACIÓN	<u>DOTACIÓN INSTITUCIONAL DE MATERIAL Y MEDIOS PEDAGOGICOS PARA EL APRENDIZAJE</u>	A.1	703.448	700.000	600.000	600.233	2.603.681



CONCEJO MUNICIPAL DE COTA

CUNDINAMARCA COLOMBIA

Sector Presupuestal	SECRETARÍA	SUBPROGRAMA	FUT EGRESO	Suma de 2016 miles	Suma de 2017 miles	Suma de 2018 miles	Suma de 2019 miles	Suma de TOTAL miles
Educación	EDUCACION	<u>EDUCACION SUPERIOR ACUERDOS MUNICIPALES</u>	A.1	570.000	570.000	570.000	570.000	2.280.000
Educación	EDUCACIÓN	<u>EDUCACIÓN SUPERIOR CON CONVENIOS DE COOPERACIÓN</u>	A.1	25.000	24.383	23.800	23.256	96.439
Educación	EDUCACIÓN	<u>EDUCACIÓN SUPERIOR MODALIDAD VIRTUAL</u>	A.1	100.000	97.532	95.200	93.023	385.756
Educación	EDUCACIÓN	<u>EL ARTE DE SER PADRES</u>	A.1	100.000	97.532	95.200	93.023	385.756
Educación	EDUCACIÓN	<u>EQUIPOS TECNOLÓGICOS</u>	A.1	200.000	195.065	190.400	186.047	771.511
Educación	EDUCACIÓN	<u>ERRADICACIÓN DEL ANALFABETISMO EN EL MUNICIPIO DE COTA.</u>	A.1	5.000				
Educación	EDUCACIÓN	<u>ETNOEDUCACIÓN UNA POLÍTICA PARA LA DIVERSIDAD (DECRETO 1953 DE 07 DE OCTUBRE DE 2014)</u>	A.1	150.000	146.299	142.800	139.535	578.634
Educación	EDUCACIÓN	<u>EXTRA EDAD</u>	A.1	5.000				



CONCEJO MUNICIPAL DE COTA

CUNDINAMARCA COLOMBIA

Sector Presupuestal	SECRETARÍA	SUBPROGRAMA	FUT EGRESO	Suma de 2016 miles	Suma de 2017 miles	Suma de 2018 miles	Suma de 2019 miles	Suma de TOTAL miles
Educación	EDUCACION	<u>FORTALECIMIENTO DE LAS TIC</u>	A.1	160.000	160.000	160.000	160.000	640.000
Educación	EDUCACIÓN	<u>INSTITUCIÓN DIVERSIFICADA HACIA FORMACIÓN TÉCNICA O TECNOLÓGICA</u>	A.1	200.000	220.000	230.000	240.000	890.000
Educación	EDUCACIÓN	<u>INTERCAMBIOS EDUCATIVOS</u>	A.1	60.000	58.519	57.120	55.814	231.453
Educación	EDUCACIÓN	<u>JORNADA UNICA</u>	A.1	53.250	117.039	114.240	171.628	456.157
Educación	EDUCACIÓN	<u>MAPORITOS, FUTUROS LIDERES DEL SIGLO XXI.</u>	A.1	60.000	60.000	60.000	60.000	240.000
Educación	EDUCACIÓN	<u>MATERIAL DIDÁCTICO</u>	A.1	150.000	146.300	150.000	160.000	606.300
Educación	EDUCACIÓN	<u>NUCLEO DE APRENDIZAJE Y DESARROLLO INTEGRAL (NADI)</u>	A.1	550.000	536.428	523.600	511.628	2.121.657
Educación	EDUCACIÓN	<u>PASANTÍAS</u>	A.1	10.000	14.000	16.000	18.000	58.000
Educación	EDUCACIÓN	<u>PAZ Y CONVIVENCIA CIUDADANA</u>	A.1	70.000	72.000	74.000	76.000	292.000
Educación	EDUCACIÓN	<u>PLATAFORMA WEB</u>	A.1	8.000	7.803	7.957	7.600	31.359
Educación	EDUCACIÓN	<u>PRACTICAS ACADÉMICAS PARA UN MODELO EDUCATIVO DE EXCELENCIA</u>	A.1	100.000	97.532	95.200	93.023	385.756



CONCEJO MUNICIPAL DE COTA

CUNDINAMARCA COLOMBIA

Sector Presupuestal	SECRETARÍA	SUBPROGRAMA	FUT EGRESO	Suma de 2016 miles	Suma de 2017 miles	Suma de 2018 miles	Suma de 2019 miles	Suma de TOTAL miles
Educación	EDUCACIÓN	<u>PROCESOS INNOVADORES</u>	A.1	55.000	53.643	112.360	101.163	322.166
Educación	EDUCACIÓN	<u>PROGRAMAS TECNOLÓGICOS</u>	A.1	100.000	130.000	140.000	160.000	530.000
Educación	EDUCACIÓN	<u>PRUEBAS SABER</u>	A.1	401.400	391.495	382.133	373.395	1.548.424
Educación	EDUCACIÓN	<u>SEGURIDAD ESTUDIANTEL</u>	A.1	40.000	39.013	38.080	37.209	154.302
Educación	EDUCACIÓN	<u>SERVICIO DE ASEO A LAS INSTITUCIONES EDUCATIVAS PÚBLICAS DE COTA</u>	A.1	600.000	585.195	571.200	558.140	2.314.534
Educación	EDUCACIÓN	<u>SERVICIOS COMPLEMENTARIOS</u>	A.1	100.000	97.532	95.200	93.023	385.756
Educación	EDUCACIÓN	<u>TRANSPORTE ESCOLAR</u>	A.1	800.000	780.259	761.600	744.186	3.086.046
Educación	EDUCACIÓN	<u>UNIFORMES DESDE GRADO 0 A GRADO 10 EN LAS I.E.D. MUNICIPALES</u>	A.1	500.000	500.000	550.000	550.000	2.100.000
Educación	EDUCACIÓN	<u>VIGILANCIA Y CONTROL</u>	A.1	100.000	12.000	12.000	13.000	137.000
Total Educación				8.129.598	8.056.444	8.046.778	8.101.206	32.324.025
Equipamiento	OBRAS	<u>CONSTRUCCIÓN DE LAVADERO PÚBLICO AGRICULTORES</u>	A.15	329.953	219.969	293.292	378.835	1.222.049



CONCEJO MUNICIPAL DE COTA

CUNDINAMARCA COLOMBIA

Sector Presupuestal	SECRETARÍA	SUBPROGRAMA	FUT EGRESO	Suma de 2016 miles	Suma de 2017 miles	Suma de 2018 miles	Suma de 2019 miles	Suma de TOTAL miles
Equipamiento	OBRAS	<u>CONSTRUCCION Y MANTENIMIENTO CENTROS MULTIFUNCIONALES</u>	A.15	624.253	416.169	554.892	716.735	2.312.049
Equipamiento	OBRAS	<u>CONSTRUCCIÓN Y MANTENIMIENTO DE CENTRALES DE RIESGO</u>	A.15	448.626	219.969	293.292	378.835	1.340.722
Equipamiento	OBRAS	<u>CONSTRUCCIÓN Y MANTENIMIENTO DE EDIFICIOS INSTITUCIONALES</u>	A.15	3.272.953	2.181.969	3.148.693	3.518.434	12.122.049
Equipamiento	OBRAS	<u>CONSTRUCCIÓN Y MANTENIMIENTO DE ESCENARIOS DEPORTIVOS</u>	A.15	2.978.653	1.985.769	2.647.692	3.419.935	11.032.049
Equipamiento	OBRAS	<u>CONSTRUCCIÓN Y MANTENIMIENTO DE ESTRUCTURAS CULTURALES O DE EVENTOS</u>	A.15	2.978.653	1.985.769	2.647.692	3.301.262	10.913.376
Equipamiento	OBRAS	<u>CONSTRUCCIÓN Y MANTENIMIENTO DE INFRAESTRUCTURA DE SALUD</u>	A.15	947.983	631.989	842.652	1.088.425	3.511.049



CONCEJO MUNICIPAL DE COTA

CUNDINAMARCA COLOMBIA

Sector Presupuestal	SECRETARÍA	SUBPROGRAMA	FUT EGRESO	Suma de 2016 miles	Suma de 2017 miles	Suma de 2018 miles	Suma de 2019 miles	Suma de TOTAL miles
Equipamiento	OBRAS	<u>CONSTRUCCION Y MANTENIMIENTO DE INFRAESTRUCTURA EDUCATIVA</u>	A.15	3.841.279	2.781.314	3.414.470	4.189.895	14.226.958
Equipamiento	OBRAS	<u>CONSTRUCCIÓN Y MANTENIMIENTO DE INFRAESTRUCTURA PARA EL ADULTO MAYOR</u>	A.15	624.253	416.169	554.892	716.735	2.312.049
Equipamiento	OBRAS	<u>CONSTRUCCIÓN Y MANTENIMIENTO DE INFRAESTRUCTURA PARA PRIMERA INFANCIA</u>	A.15	1.501.775	1.001.183	1.334.911	1.724.260	5.562.129
Equipamiento	OBRAS	<u>CONSTRUCCIÓN Y MEJORAMIENTO DE CUBIERTAS</u>	A.15	477.103	318.069	424.092	547.785	1.767.049
Equipamiento	OBRAS	<u>CONSTRUCCION Y MEJORAMIENTO DE PARQUES PUBLICOS</u>	A.15	1.640.977	1.093.985	1.458.647	1.884.085	6.077.694
Equipamiento	OBRAS	<u>EQUIPOS Y MAQUINARIA PARA EL DESARROLLO DE PROYECTOS</u>	A.15	405.000	270.000	360.000	465.000	1.500.000



CONCEJO MUNICIPAL DE COTA

CUNDINAMARCA COLOMBIA

Sector Presupuestal	SECRETARÍA	SUBPROGRAMA	FUT EGRESO	Suma de 2016 miles	Suma de 2017 miles	Suma de 2018 miles	Suma de 2019 miles	Suma de TOTAL miles
Equipamiento	OBRAS	<u>ESTUDIOS Y DISEÑOS OBRAS DE EQUIPAMIENTO</u>	A.15	108.000	72.000	96.000	124.000	400.000
Equipamiento	OBRAS	<u>MATERIALES DE CONSTRUCCIÓN</u>	A.15	432.000	288.000	384.000	496.000	1.600.000
Equipamiento	PLANEACIÓN	<u>AUMENTO DE LOS BIENES MUNICIPALES PARA EL BIENESTAR DE LA POBLACIÓN</u>	A.15	2.160.000	1.440.000	1.920.000	2.480.000	8.000.000
Total Equipamiento				22.771.464	15.322.323	20.375.215	25.430.224	83.899.226
Justicia	GOBIERNO	<u>COMISARÍA DE FAMILIA, COTA HUMANA Y POR LA PROTECCIÓN DE LOS MENORES DE EDAD, Y ATENCIÓN DE CASOS DE CONFLICTOS FAMILIARES.</u>	A.18	712.133	592.241	510.148	497.971	2.312.493



CONCEJO MUNICIPAL DE COTA

CUNDINAMARCA COLOMBIA

Sector Presupuestal	SECRETARÍA	SUBPROGRAMA	FUT EGRESO	Suma de 2016 miles	Suma de 2017 miles	Suma de 2018 miles	Suma de 2019 miles	Suma de TOTAL miles
Justicia	GOBIERNO	<u>CONVENIOS EN FAVOR DE LA ADOLESCENCIA - INSTITUCIONES PERTINENTES PARA LA RECEPCIÓN Y ATENCIÓN DE LOS ADOLESCENTES QUE INFRINJAN LA LEY EN EL MUNICIPIO.</u>	A.18	547.500	480.000	490.000	250.000	1.767.500
Justicia	GOBIERNO	<u>MÁS Y MEJORES SERVICIOS DE JUSTICIA EN EL MUNICIPIO.</u>	A.18	900.000	1.100.000	1.200.000	1.500.000	4.700.000
Total Justicia				2.159.633	2.172.241	2.200.148	2.247.971	8.779.993
Medio Ambiente	SAMADE	<u>ADAPTACION A CAMBIO CLIMATICO</u>	A.10	60.000	60.000	60.000	60.000	240.000
Medio Ambiente	SAMADE	<u>ADMINISTRACIÓN, CONTROL Y VIGILANCIA DE LOS RECURSOS NATURALES Y EL AMBIENTE</u>	A.10	96.085	120.000	120.000	120.000	456.085
Medio Ambiente	SAMADE	<u>CONSERVACIÓN DE ÁREAS DE INTERÉS AMBIENTAL</u>	A.10	923.765	990.309	1.069.533	1.165.791	4.149.398



CONCEJO MUNICIPAL DE COTA

CUNDINAMARCA COLOMBIA

Sector Presupuestal	SECRETARÍA	SUBPROGRAMA	FUT EGRESO	Suma de 2016 miles	Suma de 2017 miles	Suma de 2018 miles	Suma de 2019 miles	Suma de TOTAL miles
Medio Ambiente	SAMADE	<u>CULTURA AMBIENTAL Y PROCESOS PARTICIPATIVOS</u>	A.10	60.000	140.000	60.000	60.000	320.000
Medio Ambiente	SAMADE	<u>HUMEDALES DE COTA</u>	A.10	60.000	0	0	0	60.000
Medio Ambiente	SAMADE	<u>MANEJO Y CONSERVACION DE ECOSISTEMAS ESTRATEGICOS Y LA BIODIVERSIDAD</u>	A.10	80.000	36.065	250.000	129.000	495.065
Medio Ambiente	SAMADE	<u>MANEJO Y CONSERVACIÓN DEL RECURSO HÍDRICO.</u>	A.10	200.000	500.000	500.000	500.000	1.700.000
Medio Ambiente	SAMADE	<u>PAIC (PLAN AMBIENTAL INSTITUCIONAL DE COTA)</u>	A.10	10.000	10.000	10.000	10.000	40.000
Medio Ambiente	SAMADE	<u>PLAN DE MANEJO DE AGUAS SUBTERRÁNEAS</u>	A.10	0	120.000	65.338	0	185.338
Medio Ambiente	SAMADE	<u>PLAN DE SANEAMIENTO Y MANEJO DE VERTIMIENTOS</u>	A.10	400.000	0	0	0	400.000
Medio Ambiente	SAMADE	<u>PLANIFICACION AMBIENTAL DEL TERRITORIO</u>	A.10	100.000	0	0	0	100.000



CONCEJO MUNICIPAL DE COTA

CUNDINAMARCA COLOMBIA

Sector Presupuestal	SECRETARÍA	SUBPROGRAMA	FUT EGRESO	Suma de 2016 miles	Suma de 2017 miles	Suma de 2018 miles	Suma de 2019 miles	Suma de TOTAL miles
Medio Ambiente	SAMADE	<u>PROGRAMA USO EFICIENTE DEL AGUA</u>	A.10	50.000	0	0	0	50.000
Medio Ambiente	SAMADE	<u>RECURSOS FORESTALES MUNICIPALES</u>	A.10	200.000	200.000	200.000	200.000	800.000
Medio Ambiente	SAMADE	<u>SANEAMIENTO BÁSICO Y PLAN DE GESTIÓN INTEGRAL DE RESIDUOS SÓLIDOS (PGIRS)</u>	A.10	500.000	600.000	600.000	600.760	2.300.760
Total Medio Ambiente				2.739.850	2.776.374	2.934.871	2.845.551	11.296.646
Prevención y Atención de Desastres	OBRAS	<u>CONSTRUCCIÓN DE ESTRUCTURAS DE CONTENCIÓN</u>	A.12	657.343	807.472	882.008	911.670	3.258.493
Prevención y Atención de Desastres	PLANEACIÓN	<u>ATENCIÓN INTEGRAL DE DESASTRES</u>	A.12	75.000	75.000	75.000	75.000	300.000
Prevención y Atención de Desastres	PLANEACIÓN	<u>AYUDA HUMANITARIA</u>	A.12	75.000	75.000	75.000	75.000	300.000
Prevención y Atención de Desastres	PLANEACIÓN	<u>COMITÉ DE PREVENCIÓN Y ATENCIÓN DE DESASTRES</u>	A.12	40.000	60.000	60.000	60.000	220.000
Prevención y Atención de Desastres	PLANEACIÓN	<u>ESTUDIOS DE VULNERABILIDAD</u>	A.12	150.000	0	0	0	150.000



CONCEJO MUNICIPAL DE COTA

CUNDINAMARCA COLOMBIA

Sector Presupuestal	SECRETARÍA	SUBPROGRAMA	FUT EGRESO	Suma de 2016 miles	Suma de 2017 miles	Suma de 2018 miles	Suma de 2019 miles	Suma de TOTAL miles
Prevención y Atención de Desastres	PLANEACION	<u>MAQUINARIA PARA LA ATENCIÓN DE DESASTRES</u>	A.12	50.000	50.000	50.000	50.000	200.000
Prevención y Atención de Desastres	PLANEACIÓN	<u>PLANES DE EMERGENCIA Y CONTINGENCIA</u>	A.12	50.000	50.000	0	0	100.000
Prevención y Atención de Desastres	PLANEACIÓN	<u>SENSIBILIZACIÓN Y FORMACIÓN EN PREVENCIÓN Y ATENCIÓN DE DESASTRES</u>	A.12	30.000	30.000	30.000	30.000	120.000
Total Prevención y Atención de Desastres				1.127.343	1.147.472	1.172.008	1.201.670	4.648.493
Promoción del Desarrollo	SAMADE	<u>ACTUALIZACIÓN Y PROMOCIÓN DE LA RUTA TURÍSTICA Y GASTRONÓMICA</u>	A.13	0	5.000	0	5.000	10.000
Promoción del Desarrollo	SAMADE	<u>ANÁLISIS DE RIESGOS EN LA APLICACIÓN DE CRITERIOS DE RSE DEL SECTOR EMPRESARIAL PRESENTE EN COTA</u>	A.13	0	0	0	30.000	30.000
Promoción del Desarrollo	SAMADE	<u>CAPACITACIONES EN GUIANZA TURÍSTICA, AGRO ECOTURISMO Y ETNOTURISMO</u>	A.13	5.000	5.000	5.000	3.000	18.000



CONCEJO MUNICIPAL DE COTA

CUNDINAMARCA COLOMBIA

Sector Presupuestal	SECRETARÍA	SUBPROGRAMA	FUT EGRESO	Suma de 2016 miles	Suma de 2017 miles	Suma de 2018 miles	Suma de 2019 miles	Suma de TOTAL miles
Promoción del Desarrollo	SAMADE	<u>CAPITAL SEMILLA</u>	A.13	124.991	129.000	172.608	134.000	560.599
Promoción del Desarrollo	SAMADE	<u>CENTRO DE COMPETITIVIDAD</u>	A.13	25.000	25.000	35.000	35.000	120.000
Promoción del Desarrollo	SAMADE	<u>CONVENIO CON ASOCENTRO, FONTUR, GOBERNACIÓN DE CUNDINAMARCA Y/O DEMÁS ENTIDADES.</u>	A.13	10.000	10.000	10.000	10.000	40.000
Promoción del Desarrollo	SAMADE	<u>CREACIÓN DE PYME SABANA</u>	A.13	30.000	30.000	30.000	60.000	150.000
Promoción del Desarrollo	SAMADE	<u>ESTUDIO DE MERCADO, BIENES Y SERVICIOS DE OFERTA Y DEMANDA PRESENTES EN LA ZONA INDUSTRIAL</u>	A.13	60.000	30.000	65.000	55.267	210.267
Promoción del Desarrollo	SAMADE	<u>ESTUDIO DE VIABILIDAD PARA UN MUSEO DE LAS TRADICIONES AGRÍCOLAS</u>	A.13	0	0	29.000	30.000	59.000
Promoción del Desarrollo	SAMADE	<u>FERIAS GASTRONÓMICA Y DE TURISMO DEL MUNICIPIO DE COTA</u>	A.13	0	20.000	25.000	25.000	70.000



CONCEJO MUNICIPAL DE COTA

CUNDINAMARCA COLOMBIA

Sector Presupuestal	SECRETARÍA	SUBPROGRAMA	FUT EGRESO	Suma de 2016 miles	Suma de 2017 miles	Suma de 2018 miles	Suma de 2019 miles	Suma de TOTAL miles
Promoción del Desarrollo	SAMADE	<u>FORO DE TURISMO - COTA VERDE</u>	A.13	0	25.000	0	25.000	50.000
Promoción del Desarrollo	SAMADE	<u>FORTALECIMIENTO DE LAS FAMIEMPRESAS, MICROEMPRESAS, FIGURAS SOLIDARIAS Y ASOCIATIVAS Y PYMES COTENSES PARA PROMOVER SU CAPACIDAD COMO PROVEEDORES DE LA ZONA INDUSTRIAL</u>	A.13	75.000	75.000	75.000	75.000	300.000
Promoción del Desarrollo	SAMADE	<u>LOS BIENES Y SERVICIOS DE COTA</u>	A.13	36.000	38.000	40.000	42.000	156.000
Promoción del Desarrollo	SAMADE	<u>PLAN MUNICIPAL DE TURISMO</u>	A.13	50.000	0	0	0	50.000
Promoción del Desarrollo	SAMADE	<u>POLÍTICA PÚBLICA DE EMPLEO</u>	A.13	0	30.536	0	0	30.536
Promoción del Desarrollo	SAMADE	<u>POLITICA PUBLICA DE RESPONSABILIDAD SOCIAL EMPRESARIAL EN EL MUNICIPIO DE COTA</u>	A.13	0	30.000	0	0	30.000



CONCEJO MUNICIPAL DE COTA

CUNDINAMARCA COLOMBIA

Sector Presupuestal	SECRETARÍA	SUBPROGRAMA	FUT EGRESO	Suma de 2016 miles	Suma de 2017 miles	Suma de 2018 miles	Suma de 2019 miles	Suma de TOTAL miles
Promoción del Desarrollo	SAMADE	<u>PRESTADORES TURÍSTICOS MUNICIPALES, EN SERVICIO AL CLIENTE (LEY 300, TENDENCIA Y ÁMBITOS TURÍSTICOS)</u>	A.13	5.000	5.000	5.000	5.000	20.000
Promoción del Desarrollo	SAMADE	<u>PROYECTOS PRODUCTIVOS SOSTENIBLES PARA EL DESARROLLO REGIONAL DE LA POBLACIÓN</u>	A.13	40.000	40.000	40.000	60.000	180.000
Promoción del Desarrollo	SAMADE	<u>PUNTO I - COTA - INFORMACIÓN Y ATENCIÓN TURÍSTICA MUNICIPAL</u>	A.13	5.000	5.000	0	0	10.000
Promoción del Desarrollo	SAMADE	<u>RED DE PROMOCIÓN DE TURISMO DEL MUNICIPIO DE COTA</u>	A.13	25.000	25.000	26.000	27.000	103.000



CONCEJO MUNICIPAL DE COTA

CUNDINAMARCA COLOMBIA

Sector Presupuestal	SECRETARÍA	SUBPROGRAMA	FUT EGRESO	Suma de 2016 miles	Suma de 2017 miles	Suma de 2018 miles	Suma de 2019 miles	Suma de TOTAL miles
Promoción del Desarrollo	SAMADE	<u>RUEDAS DE NEGOCIOS CON COMPRADORES INTERNACIONALES E INVERSIÓN EXTRANJERA</u>	A.13	50.000	50.000	60.000	90.000	250.000
Promoción del Desarrollo	SAMADE	<u>SERVICIO DE EMPLEO AL SERVICIO DE LOS CIUDADANOS Y DEL SECTOR EMPRESARIAL COTENSE</u>	A.13	24.000	25.000	26.000	27.000	102.000
Promoción del Desarrollo	SAMADE	<u>TALENTO HUMANO COTENSE COMPETITIVO, DE ACUERDO CON LAS NECESIDADES DEL SECTOR EMPRESARIAL DEL MUNICIPIO</u>	A.13	24.000	25.000	26.000	27.000	102.000
Total Promoción del Desarrollo				588.991	627.536	669.608	765.267	2.651.402
Sector de Salud	SALUD	<u>ATENCIÓN PRIMARIA EN SALUD EN EL AMBITO COMUNITARIO</u>	A.2	149.880	155.000	168.000	174.000	646.880



CONCEJO MUNICIPAL DE COTA

CUNDINAMARCA COLOMBIA

Sector Presupuestal	SECRETARÍA	SUBPROGRAMA	FUT EGRESO	Suma de 2016 miles	Suma de 2017 miles	Suma de 2018 miles	Suma de 2019 miles	Suma de TOTAL miles
Sector de Salud	SALUD	<u>ATENCIÓN PRIMARIA EN SALUD EN EL AMBITO INSTITUCIONAL</u>	A.2	10.000	10.400	10.816	11.249	42.465
Sector de Salud	SALUD	<u>AUDITORIA A LAS EPS DEL RÉGIMEN SUBSIDIADO</u>	A.2	46.905	48.782	50.732	52.762	199.181
Sector de Salud	SALUD	<u>CONROL DE ZONOSIS</u>	A.2	45.760	47.000	49.000	52.000	193.760
Sector de Salud	SALUD	<u>CONTROL DE VECTORES</u>	A.2	318.852	292.000	295.000	300.000	1.205.852
Sector de Salud	SALUD	<u>COTA CON ALIMENTACION COMPLETA, EQUILIBRADA, SUFICIENTE Y ADECUADA</u>	A.2	115.107	116.727	92.000	94.303	418.137
Sector de Salud	SALUD	<u>COTA CON ESTILOS DE VIDA SALUDABLE</u>	A.2	146.884	151.000	156.000	170.000	623.884
Sector de Salud	SALUD	<u>COTA GESTION EFICIENTE EN LA ADMINISTRACION DEL PTS</u>	A.2	275.117	270.000	299.000	320.000	1.164.117
Sector de Salud	SALUD	<u>COTA LIBRE DE TUBERCULOSIS Y LEPRA</u>	A.2	22.880	24.000	26.000	30.000	102.880



CONCEJO MUNICIPAL DE COTA

CUNDINAMARCA COLOMBIA

Sector Presupuestal	SECRETARÍA	SUBPROGRAMA	FUT EGRESO	Suma de 2016 miles	Suma de 2017 miles	Suma de 2018 miles	Suma de 2019 miles	Suma de TOTAL miles
Sector de Salud	SALUD	<u>COTA TERRITORIO SALUDABLE E INCLUYENTE</u>	A.2	29.093	30.000	31.000	33.000	123.093
Sector de Salud	SALUD	<u>FORTALECIMIENTO DE EQUIPAMIENTO EN SALUD</u>	A.2	0	20.000	0	0	20.000
Sector de Salud	SALUD	<u>GESTION INTEGRAL DE RIESGOS DE EMERGENCIAS Y DESASTRES EN SALUD</u>	A.2	26.893	28.000	29.320	31.000	115.213
Sector de Salud	SALUD	<u>INVESTIGACIÓN EN SALUD</u>	A.2	41.600	0	50.000	0	91.600
Sector de Salud	SALUD	<u>MANTENIMIENTO DE LA COBERTURA EN SALUD A LA POBLACIÓN</u>	A.2	4.456.570	4.634.834	4.820.228	5.013.036	18.924.667
Sector de Salud	SALUD	<u>MÁS COTENSES BENEFICIADOS CON LA RUTA DE LA SALUD</u>	A.2	0	120.000	134.000	139.000	393.000
Sector de Salud	SALUD	<u>MÁS SALUD MENTAL PARA COTA</u>	A.2	66.429	78.000	80.000	84.000	308.429
Sector de Salud	SALUD	<u>PAI PLUS MUNICIPAL</u>	A.2	250.000	200.000	190.000	210.000	850.000
Sector de Salud	SALUD	<u>PARTICIPACIÓN SOCIAL EN SALUD</u>	A.2	24.150	25.000	28.000	29.000	106.150



CONCEJO MUNICIPAL DE COTA

CUNDINAMARCA COLOMBIA

Sector Presupuestal	SECRETARÍA	SUBPROGRAMA	FUT EGRESO	Suma de 2016 miles	Suma de 2017 miles	Suma de 2018 miles	Suma de 2019 miles	Suma de TOTAL miles
Sector de Salud	SALUD	<u>PLAN AMPLIADO DE INMUNIZACIONES</u>	A.2	79.017	80.000	82.000	90.000	331.017
Sector de Salud	SALUD	<u>POLÍTICA INTEGRAL DE SALUD AMBIENTAL</u>	A.2	225.474	240.000	230.000	236.000	931.474
Sector de Salud	SALUD	<u>SALUD SEXUAL CON DERECHOS</u>	A.2	112.088	114.000	109.000	114.000	449.088
Sector de Salud	SALUD	<u>SEGURIDAD Y SALUD LABORAL PARA LOS TRABAJADORES DE COTA</u>	A.2	42.000	43.000	45.184	48.000	178.184
Sector de Salud	SALUD	<u>VIGILANCIA EN SALUD PÚBLICA</u>	A.2	77.688	75.000	79.000	82.000	313.688
Sector de Salud	SALUD	<u>VIGILANCIA Y CONTROL A CALIDAD DEL AGUA</u>	A.2	40.000	44.000	46.000	50.000	180.000
Total Sector de Salud				6.602.387	6.846.742	7.100.280	7.363.349	27.912.758
Seguridad y Convivencia Ciudadana	GOBIERNO	<u>ACCIONES Y ESTRATEGIAS PARA LA PREVENCIÓN DE CONDUCTAS DELICTIVAS POR PARTE DE LOS NIÑOS, NIÑAS Y ADOLESCENTES.</u>	A.18	100.000	250.000	250.000	250.000	850.000



CONCEJO MUNICIPAL DE COTA

CUNDINAMARCA COLOMBIA

Sector Presupuestal	SECRETARÍA	SUBPROGRAMA	FUT EGRESO	Suma de 2016 miles	Suma de 2017 miles	Suma de 2018 miles	Suma de 2019 miles	Suma de TOTAL miles
Seguridad y Convivencia Ciudadana	GOBIERNO	<u>ANÁLISIS DE RIESGOS Y MECANISMOS DE PROTECCIÓN EN DERECHOS HUMANOS PARA EL MUNICIPIO DE COTA</u>	A.18	60.000	20.000	40.000	30.000	150.000
Seguridad y Convivencia Ciudadana	GOBIERNO	<u>CAMPAÑA PARA LA PREVENCIÓN DE LA DROGADICCIÓN</u>	A.18	50.000	50.000	50.000	50.000	200.000
Seguridad y Convivencia Ciudadana	GOBIERNO	<u>COMERCIO PARA TODOS Y CONDICIONES JUSTAS</u>	A.18	78.000	200.000	0	0	278.000
Seguridad y Convivencia Ciudadana	GOBIERNO	<u>ESTRATEGIAS PARA LA PREVENCIÓN DE LA VIOLENCIA INTRAFAMILIAR.</u>	A.18	30.000	30.000	35.000	35.000	130.000
Seguridad y Convivencia Ciudadana	GOBIERNO	<u>FORMULACIÓN E IMPLEMENTACIÓN DE LA POLÍTICA PÚBLICA DE POSTCONFLICTO Y RECONCILIACIÓN.</u>	A.18	60.000	0	50.000	50.000	160.000
Seguridad y Convivencia Ciudadana	GOBIERNO	<u>HOGAR DE PASO MODALIDAD CASA HOGAR</u>	A.18	60.000	60.000	70.000	75.000	265.000



CONCEJO MUNICIPAL DE COTA

CUNDINAMARCA COLOMBIA

Sector Presupuestal	SECRETARÍA	SUBPROGRAMA	FUT EGRESO	Suma de 2016 miles	Suma de 2017 miles	Suma de 2018 miles	Suma de 2019 miles	Suma de TOTAL miles
Seguridad y Convivencia Ciudadana	GOBIERNO	<u>HOGARES SUSTITUTOS MODALIDAD FAMILIA</u>	A.18	60.000	60.000	70.000	75.000	265.000
Seguridad y Convivencia Ciudadana	GOBIERNO	<u>INSPECCIÓN DE POLICÍA PARSELAS</u>	A.18	108.531	60.000	20.000	42.047	230.578
Seguridad y Convivencia Ciudadana	GOBIERNO	<u>INSUMOS TECNOLÓGICOS PARA LA OPERACIÓN DE VIGILANCIA Y SEGURIDAD DEL MUNICIPIO DE COTA.</u>	A.18	90.000	90.000	74.608	90.000	344.608
Seguridad y Convivencia Ciudadana	GOBIERNO	<u>LÍNEA 123 DE COTA</u>	A.18	80.000	200.000	200.000	200.000	680.000
Seguridad y Convivencia Ciudadana	GOBIERNO	<u>SEGURIDAD Y CONVIVENCIA CON LA POLICIA NACIONAL</u>	A.18	562.300	530.393	364.817	477.418	1.934.928
Seguridad y Convivencia Ciudadana	GOBIERNO	<u>SENSIBILIZACIÓN, IDENTIFICACIÓN E INTERVENCIÓN PARA LA MEJORA DEL TRÁNSITO Y MOVILIDAD EN EL MUNICIPIO (CAMBIO) (CAMBIO\$)</u>	A.18	189.723	197.434	203.328	209.515	800.000



CONCEJO MUNICIPAL DE COTA

CUNDINAMARCA COLOMBIA

Sector Presupuestal	SECRETARÍA	SUBPROGRAMA	FUT EGRESO	Suma de 2016 miles	Suma de 2017 miles	Suma de 2018 miles	Suma de 2019 miles	Suma de TOTAL miles
Seguridad y Convivencia Ciudadana	GOBIERNO	<u>SERVICIO INTEGRAL PARA LA RESOCIALIZACIÓN Y RESTITUCIÓN DE DERECHOS PARA LOS RECLUSOS</u>	A.17	10.437	10.437	10.437	10.438	41.749
Seguridad y Convivencia Ciudadana	GOBIERNO	<u>SISTEMA DE SEGURIDAD Y MONITOREO DEL MUNICIPIO DE COTA</u>	A.18	450.000	277.000	650.000	650.000	2.027.000
Total Seguridad y Convivencia Ciudadana				1.988.991	2.035.264	2.088.190	2.244.418	8.356.863
Servicios Públicos	OBRAS	<u>MANTENIMIENTO, MEJORAMIENTO Y ADECUACIÓN DEL ALUMBRADO PÚBLICO.</u>	A.6	1.374.319	1.351.617	1.434.875	1.530.533	5.691.344
Total Servicios Públicos				1.374.319	1.351.617	1.434.875	1.530.533	5.691.344
Vías, Espacio Público y Transporte	OBRAS	<u>MEJORAMIENTO DE LA RED DE CICLORUTAS</u>	A.9	1.918.400	1.831.200	2.254.400	2.716.000	8.720.000
Vías, Espacio Público y Transporte	OBRAS	<u>CONSTRUCCIÓN DE OBRAS DE ARTE</u>	A.9	359.700	293.350	441.450	540.500	1.635.000
Vías, Espacio Público y Transporte	OBRAS	<u>CONSTRUCCIÓN, ADECUACIÓN Y MANTENIMIENTOS DE VÍAS</u>	A.9	7.025.436	6.597.098	8.489.126	9.822.140	31.933.801



CONCEJO MUNICIPAL DE COTA

CUNDINAMARCA COLOMBIA

Sector Presupuestal	SECRETARÍA	SUBPROGRAMA	FUT EGRESO	Suma de 2016 miles	Suma de 2017 miles	Suma de 2018 miles	Suma de 2019 miles	Suma de TOTAL miles
Vías, Espacio Público y Transporte	OBRAS	<u>CONSTRUCCION, MANTENIMIENTO Y ADECUACIÓN DE ESPACIO PÚBLICO</u>	A.9	2.978.844	2.743.442	3.655.854	4.162.060	13.540.199
Vías, Espacio Público y Transporte	OBRAS	<u>MEJORAR LA MOVILIDAD CON SEÑALIZACIÓN</u>	A.9	215.820	206.010	264.870	294.300	981.000
Vías, Espacio Público y Transporte	OBRAS	<u>SUMINISTRO DE MATERIALES</u>	A.9	201.800	228.900	294.300	365.000	1.090.000
Total Vías, Espacio Público y Transporte				12.700.000	11.900.000	15.400.000	17.900.000	57.900.000
Vivienda	OBRAS	<u>MEJORAMIENTO DE VIVIENDA A LA POBLACIÓN VULNERABLE</u>	A.7	245.405	1.008.163	1.271.000	1.230.000	3.754.568
Vivienda	PLANEACIÓN	<u>APOYO A FAMILIAS EN CONDICIÓN DE VULNERABILIDAD Y COMUNIDADES ESPECIALES</u>	A.7	0	40.000	40.000	40.000	120.000
Vivienda	PLANEACIÓN	<u>ESTUDIO TÉCNICOS PARA PROYECTOS DE VIVIENDA</u>	A.7	0	400.000	123.868	164.874	688.742
Total Vivienda				245.405	1.448.163	1.434.868	1.434.874	4.563.310
Total general				95.762.989	90.331.958	102.135.723	111.128.006	399.448.676



TÍTULO V PLAN TERRITORIAL DE SALUD “COTA, TERRITORIO SALUDABLE E INCLUYENTE”

ARTÍCULO 31 – JUSTIFICACIÓN DEL PLAN TERRITORIAL DE SALUD

El Municipio de Cota asume para la vigencia 2016 – 2019 el reto de diseñar, construir, implementar y evaluar un Plan Territorial de Salud que le permita estructurar bases sólidas para garantizar el desarrollo óptimo de la política municipal en salud, acorde a lo normado por las directivas nacionales y departamentales, buscando incrementar el nivel de vida de la comunidad y garantizar un óptimo estado de bienestar integral para sus conciudadanos.

Frente a las numerosas y diversas necesidades que se plantean en el sector salud a nivel municipal, la administración local ha diseñado un plan integral y equitativo que brinde respuestas efectivas a las necesidades más sentidas y que permita eliminar las inequidades presentes en el territorio, de modo que se puedan lograr efectivamente las metas propuestas a nivel municipal e intersectorial, ejerciendo una óptima rectoría del sistema de salud a través de la Secretaría de Salud Municipal.

Basados en enfoques de Derechos, poblacional y diferencial, de ciclo de vida, de género, de Gestión del Riesgo, de Determinantes Sociales de la Salud, de Atención Primaria en Salud y de gobernanza y rectoría en salud, se busca garantizar el derecho fundamental a la salud y el goce efectivo de la misma, en lo que respecta al acceso oportuno a los servicios de salud, implementando políticas reales e inmediatas para gestionar la promoción de la salud, la gestión del riesgo en salud y la gestión de la salud pública, atendiendo a lo estipulado en el Plan Decenal de Salud Pública.

Para la construcción del Plan Territorial de Salud “Cota, Territorio Saludable e Incluyente” se contó con una amplia participación social, que incluyó a la comunidad de los diferentes sectores del municipio, a los Prestadores de Salud, a las Aseguradoras, a los funcionarios de la administración municipal y a los integrantes de los diversos Comités de Participación Social en Salud, lo que permitió un ejercicio democrático organizado que identificó de manera más amplia la diversidad de expectativas y sentires frente al tema de la salud en el Municipio, no solo a nivel personal sino familiar y colectivo, tanto en el tema de prestación de servicios como en otras dimensiones de la gestión en salud como el fortalecimiento de la autoridad sanitaria y la salud pública entre otras.

Es interés fundamental de la actual administración, que el sector salud tenga una gestión relevante que lleve a un grado más alto la calidad de vida de todos los cotenses y que se vea reflejado en el bienestar de todos los que hacen parte de la comunidad, de modo que se vean afectados positivamente los ciudadanos de generaciones venideras que podrán disfrutar de un estado de salud óptimo para seguir engrandeciendo el municipio que los alberga. El Plan Territorial de Salud es un componente del Plan de Desarrollo Municipal 2016 – 2019 “*Cota Municipio Ecoindustrial de la Sabana*” y forma parte integral del mismo.

Ver. ANEXO II - PLAN TERRITORIAL DE SALUD “COTA, TERRITORIO SALUDABLE E INCLUYENTE”.



TÍTULO VI EJECUCIÓN Y SEGUIMIENTO

La ejecución y seguimiento del Plan de Desarrollo Municipal 2016-2019 “Cota Municipio Ecoindustrial de la Sabana” se enmarca en la Ley 152 de 1994, establece en su artículo 28: “Armonización y sujeción de los presupuestos oficiales al Plan: Con el fin de garantizar la debida coherencia y armonización entre formulación presupuestal y el Plan Nacional de Desarrollo, se observarán en lo pertinente las reglas previstas para el efecto por la Ley Orgánica de Presupuesto”

El presente Plan de Desarrollo contiene la estructura estratégica y operacional que marca la pauta administrativa y fiscal para la ejecución del mismo y, por ende, constituye la base de los instrumentos de planificación, gestión y seguimiento. El Plan de Desarrollo en el primer año de gobierno, se comienza a ejecutar después de su aprobación o adopción, por lo tanto, es necesario realizar la armonización presupuestal, en cumplimiento con lo previsto en la Ley 152 de 1994, con el fin de adecuar la estructura presupuestal definida en el marco del Plan de Desarrollo vigente a la estructura presupuestal definida en el marco del nuevo Plan de Desarrollo, que regirá para el periodo 2016-2019

ARTÍCULO 32 – ARMONIZACIÓN

Facúltese al Señor Alcalde del Municipio de Cota, para que armonice el presupuesto y el POAI de la vigencia fiscal 2016 adoptando la Estructura Programática del Plan de Desarrollo Municipal 2016-2019 “COTA MUNICIPIO ECOINDUSTRIAL DE LA SABANA” y realice los debidos ajustes, tramites, gestiones y acciones necesarias, de acuerdo a la constitución política y la ley, para la normal ejecución del Plan de Desarrollo Municipal aprobado mediante el presente Acuerdo, en un plazo no mayor a tres (3) meses, el cual deberá contener la siguiente estructura:

- a) Los instrumentos con que cuente o diseñe la administración para orientar y realizar su gestión, se enfocan hacia la definición, medición y consecución de las metas esperadas del Plan de Desarrollo.
- b) Es necesario diseñar sistemas de manejo de la información que permitan articular los instrumentos de gestión con que cuenta la administración en sus distintas etapas, garantizando la oportunidad, coherencia y consistencia de dicha información. Estos sistemas deben caracterizarse por: • Su sencillez. • Su fácil manejo. • Su flexibilidad. • Su diseño gerencial para la toma de decisiones y presentación de informes.
- c) Se definirá un esquema de coordinación interinstitucional para el seguimiento y evaluación del Plan que permita establecer canales de comunicación y responsables de la generación, manejo, consolidación y análisis de la información pertinente para la evaluación integral, transversal y global del Plan de Desarrollo y para la rendición de cuentas y presentación de informes por parte de la administración a los entes de control y a la ciudadanía.
- d) Teniendo en cuenta que no sólo es importante evaluar el cumplimiento de los compromisos plasmados en el Plan de Desarrollo, sino también la destinación de esfuerzos y recursos para desarrollar la gestión en los sectores prioritarios de política municipal, se definirán criterios para ponderar cada uno de los objetivos, programas, subprogramas de los instrumentos de evaluación.



ARTÍCULO 33 – ELABORACIÓN PLAN INDICATIVO

La Secretaria de Planeación y la Secretaria de Hacienda elaboraran el correspondiente plan indicativo y en coordinación con las demás dependencias ejecutoras los respectivos Planes de Acción Anuales dando cumplimiento a la Ley 152 de 1994, una vez se adopte el presente plan de desarrollo.

ARTÍCULO 34 – ARTICULACIÓN PBOT Y PMAA

La ejecución de los proyectos de inversión del Plan de Desarrollo Municipal 2016 – 2019 “Cota Municipio Ecoindustrial de la Sabana” se realizará en articulación armónica con lo establecido en el Plan Básico de Ordenamiento Territorial - PBOT y con el Plan Maestro de Acueducto y Alcantarillado – PMAA.

ARTÍCULO 35 – CUMPLIMIENTO AL ARTÍCULO 305 DE LA CONSTITUCIÓN

Envíese copia del presente acuerdo al despacho del gobernador en cumplimiento del artículo 305, Numeral 10 de la Constitución Política, para lo pertinente.

ARTÍCULO 36 – MANDATO PDM

El presente acuerdo rige a partir de la fecha de sanción y publicación, y deroga las normas que le sean contrarias.

TÍTULO VII GLOSARIO

ARTÍCULO 37 – GLOSARIO

El siguiente cuadro consigna las diferentes siglas y/o conceptos utilizados en el documento del Plan de Desarrollo y otros conceptos no relacionados que pueden otorgar claridad en las diferentes dimensiones, programas y subprogramas que hacen parte del Plan.

CONCEPTO / SIGLA	DEFINICIÓN / DESCRIPCIÓN
AAU	Autoridades ambientales urbanas
ADULTO MAYOR	Aquel individuo que se encuentra en la última etapa de la vida, la que sigue tras la adultez y que antecede al fallecimiento de la persona. Porque es precisamente durante esta fase que el cuerpo y las facultades cognitivas de las personas se van deteriorando.
AU	Asociación de usuarios
AGRARIO	De la tierra laborable o relacionado con ella.
AGROPECUARIO	De la agricultura y la ganadería o relacionado con ellas.
AIEPI	Atención Integrada a las enfermedades Prevalentes de la Infancia
AMBIENTAL	Conjunto de componentes físicos, químicos, biológicos, de las personas o de la sociedad en su conjunto. Comprende el conjunto de valores naturales, sociales y culturales existentes en un lugar y en un momento determinado, que influyen



CONCEJO MUNICIPAL DE COTA

CUNDINAMARCA COLOMBIA

CONCEPTO / SIGLA	DEFINICIÓN / DESCRIPCIÓN
	en la vida del ser humano y en las generaciones futuras.
AMENAZAS NATURALES	Las amenazas naturales son aquellos elementos del medio ambiente que son peligrosos al hombre y que están causados por fuerzas extrañas a él.
APS	Atención primaria en salud
CPS	Comité de Participación en Salud
CGN	Contaduría General de la Nación
CDI	Centros de Desarrollo Infantil
CLOPAD	Comité local de prevención y atención de desastres
COPACO	Comités de Participación Comunitaria
COVECOM	Comité de Vigilancia Epidemiológica Comunitaria
CTSSS	Consejo territorial de seguridad social en salud
CPSPA	Comité de Prevención de Sustancias Psico Activas
CETI	Comité erradicación de trabajo infantil
CD	Comité de discapacidad
CJT	Comité de justicia transicional
CCE	Comité de convivencia escolar
CONPES	Consejo Nacional de Política Económica y Social
CONTAMINACIÓN	La contaminación es la introducción de sustancias en un medio que provocan que este sea inseguro o no apto para su uso.
COPASO	Comité Paritario de Salud Ocupacional.
CUENCA HIDROGRÁFICA	Una cuenca hidrográfica es un territorio drenado por un único sistema de drenaje natural, es decir, que drena sus aguas al mar a través de un único río, o que vierte sus aguas a un único lago endorreico
DAFP	Departamento Administrativo de la Función Pública.
DENSIDAD POBLACIONAL	Número de habitantes por unidad de superficie. Se expresa sobre área bruta, neta o útil.
DERECHO DE VÍA	Faja de terreno destinada a la construcción de la vía y sus futuras ampliaciones.
DESARROLLO COMUNITARIO	El Desarrollo Comunitario es una forma de trabajo social. Debido seguramente a la insuficiencia teórica que aún acompaña a este método de Trabajo Social, es muy común confundir los conceptos de Desarrollo Comunitario, Intervención Social y Acción Social.
DHI	Índice de Desarrollo Humano
DISCAPACIDAD	Falta o limitación de alguna facultad física o mental que imposibilita o dificulta el desarrollo normal de la actividad de una persona.
DIVISIÓN POLÍTICO ADMINISTRATIVA	Designar las entidades políticas que funcionan como demarcaciones o divisiones del territorio de cada Estado, departamento, municipio realizadas con carácter formal para su organización territorial, y las instituciones que las administran.
DNP	Departamento Nacional de Planeación.
EIA	Estudio de Impacto Ambiental, estudio cuya finalidad es la determinación detallada de los efectos producidos por el proyecto vial, la elaboración del Plan de Manejo Ambiental, y el cálculo de los costos de las obras de mitigación ambiental.
EQUIDAD DE GÉNERO	Significa que mujeres y hombres, independientemente de sus diferencias biológicas, tienen derecho a acceder con justicia e igualdad al uso, control y beneficio de los mismos bienes y servicios de la sociedad, así como a la toma de decisiones en los ámbitos de la vida social, económica, política.
EQUIPAMIENTO PÚBLICO	Espacio o edificio destinado a proveer a los ciudadanos de los servicios sociales de carácter formativo, cultural, de salud, deportivo recreativo y de bienestar



CONCEJO MUNICIPAL DE COTA

CUNDINAMARCA COLOMBIA

CONCEPTO / SIGLA	DEFINICIÓN / DESCRIPCIÓN
	social y a prestar apoyo funcional a la administración pública y a los servicios urbanos básicos de la ciudad.
EQUIPAMIENTO COMUNITARIO	Se define como uso de equipamiento comunitario el que sirve para dotar a los ciudadanos de las instalaciones y construcciones que hagan posible su educación, su enriquecimiento cultural, su salud y, en definitiva, su bienestar, y a proporcionar los servicios propios de la vida en la ciudad tanto los de carácter administrativo como los de abastecimiento.
ESPACIO PÚBLICO CONSTRUIDO	Conjunto de inmuebles públicos y los elementos arquitectónicos y naturales de los inmuebles privados, destinados por su naturaleza, uso o afectación a la satisfacción de necesidades urbanas colectivas, que trascienden, por lo tanto, los límites de los intereses privados de los habitantes.
ESTRATIFICACIÓN SOCIOECONÓMICA	La estratificación socioeconómica es el instrumento técnico que permite clasificar la población de los municipios y distritos del país, a través de las viviendas y su entorno, en estratos o grupos socioeconómicos diferentes. Se realiza principalmente para cobrar los servicios públicos domiciliarios con tarifas diferenciales por estrato y para asignar subsidios en esta área. De esta manera, quienes tienen más capacidad económica pagan más por los servicios públicos y contribuyen para que los estratos bajos puedan pagar sus tarifas. Los estratos socioeconómicos en los que se pueden clasificar las viviendas son 6, denominados así: 1 – Bajo – bajo, 2 – Bajo, 3 – Medio – bajo, 4 – Medio, 5 – Medio – alto y 6 – Alto. Los estratos 1, 2 y 3 albergan a la población con menos recursos, la cual es beneficiaria de subsidios en los servicios públicos domiciliarios; los estratos 5 y 6 corresponden a estratos altos que albergan a la población con mayores recursos económicos, la cual debe pagar sobrecostos sobre el valor de los servicios públicos domiciliarios. El estrato 4 no es beneficiario de subsidios, ni debe pagar sobrecostos, paga exactamente el valor que la empresa defina como costo de prestación del servicio.
ET - ENTIDAD TERRITORIAL	Son entidades territoriales los departamentos, los distritos, los municipios y los territorios indígenas. La ley podrá darles el carácter de entidades territoriales a las regiones y provincias que se constituyan, en los términos de la Constitución y la ley.
FAUNA	Conjunto de todas las especies animales, generalmente con referencia a un lugar, clima, tipo, medio o período geológico concretos.
FLORA	Es el conjunto de especies vegetales que se pueden encontrar en una región geográfica, que son propias de un periodo geológico o que habitan en un ecosistema determinado. La flora atiende al número de especies mientras que la vegetación hace referencia a la distribución de las especies y a la importancia relativa, por número de individuos y tamaño, de cada una de ellas.
FNR	Fondo Nacional de Regalías
FOES	Fondo de Energía Social - Creado mediante el artículo 118 de la Ley 812 de 2003
FONPET	Fondo de Pensiones Territoriales
FSL	Frentes de Seguridad Local.
FUT	Formato único territorial
GEORREFERENCIACIÓN	Procedimiento mediante el cual se muestra la distribución (especialización) de un fenómeno a través de la utilización de un sistema de coordenadas y que tiene como producto uno o varios mapas.
GESTIÓN DEL RIESGO	La gestión del riesgo se define como el proceso de identificar, analizar y cuantificar las probabilidades de pérdidas y efectos secundarios que se



CONCEJO MUNICIPAL DE COTA

CUNDINAMARCA COLOMBIA

CONCEPTO / SIGLA	DEFINICIÓN / DESCRIPCIÓN
	desprenden de los desastres, así como de las acciones preventivas, correctivas y reductivas correspondientes que deben emprenderse.
HALLAZGO	Proceso encontrado mediante auditoria interna o externa, sujeto de corrección, modificación o mejora por parte de la Administración Municipal.
HCB	Hogares Comunitarios de Bienestar
HIDROGRAFÍA	La hidrografía es una rama de las ciencias de la Tierra que consiste en la descripción y el estudio sistemático de los cuerpos de agua planetarios, especialmente de los recursos hídricos continentales.
HAS	Hectáreas
ICBF	Instituto Colombiano de Bienestar Familiar
ICLD	Ingresos Corrientes de Libre Destinación
I.E.D	Instituciones de Educación Departamental
INFRAESTRUCTURA	Conjunto de medios técnicos, servicios e instalaciones necesarios para el desarrollo de una actividad o para que un lugar pueda ser utilizado.
IPC	Índice de Precios al Consumidor
JAC	Junta de Acción Comunal
JUME	Junta Municipal de Educación
JUSTICIA	Principio moral que inclina a obrar y juzgar respetando la verdad y dando a cada uno lo que le corresponde.
MICRO CUENCAS	Cuenca pequeña, por lo general menor de 6 mil hectáreas, que se delimita considerando la cartografía Hidrológica de Aguas.
MORBILIDAD	Cantidad de personas que enferman en un lugar y un período de tiempo determinados en relación con el total de la población.
MORTALIDAD	Se refiere en parte a la calidad de mortal; es decir, de lo que ha de morir o está sujeto a la muerte, todo lo contrario, a la vida.
MORTALIDAD POR EDA	Mortalidad por Enfermedad Diarreica Aguda
MORTALIDAD POR IRA	Mortalidad por Infección Respiratoria Aguda
MOVILIDAD URBANA	El concepto de "movilidad urbana", a diferencia de la noción de "transporte urbano", no se centra meramente en el sistema vial o de tránsito, de modo tal que el principal interés no recae en las unidades vehiculares y los conductores, sino que vincula estos aspectos propios del tránsito vehicular con la dinámica propiamente citadina de constante movilidad, en la que el ser humano y en particular el peatón es el verdadero protagonista a través de sus interacciones.
NADI	Núcleo de aprendizaje y desarrollo integral
NEOPLASIA	Es el término que se utiliza en medicina para designar una masa anormal de tejido. Se produce porque las células que lo constituyen se multiplican a un ritmo superior a lo normal.
ODS	Objetivos de Desarrollo Sostenible
ONU	Organización de las Naciones Unidas
PAIC	Plan ambiental institucional de cota
PARD	Proceso Administrativo de Restablecimiento de Derechos
PARTICIPACIÓN	Intervención en un suceso, en un acto o en una actividad
PATRIMONIO	Conjunto de bienes propios de una persona o de una institución, susceptibles de estimación económica.
PBOT	Plan Básico de Ordenamiento Territorial
PDE	Plan decenal de educación municipal
PECUARIO	Del ganado o de la ganadería, o relacionado con ellos.
PERINATAL	Se emplea para referirse a todo aquello que es en materia de tiempo inmediatamente anterior o posterior al momento del nacimiento del bebé, es



CONCEJO MUNICIPAL DE COTA

CUNDINAMARCA COLOMBIA

CONCEPTO / SIGLA	DEFINICIÓN / DESCRIPCIÓN
	decir, desde la semana 28 de gestación aproximadamente hasta los primeros siete días después del parto.
PGIRS	Plan de Gestión Integral de residuos Sólidos
PIC	Plan de Intervenciones Colectivas
PICS	Plan Integral de Convivencia y Seguridad Ciudadana.
PLAN DE ACCIÓN	Actividades y metas propuestas por la Administración Municipal a través de los diferentes programas y subprogramas con el fin de alcanzar los objetivos propuestos en el Plan de Desarrollo.
PMAA	Plan Maestro de Acueducto y Alcantarillado
PMAS	Plan de Manejo de Aguas Subterránea
POBLACIÓN DESPLAZADA	Un desplazado es alguien que es forzado a dejar su hogar, pero que se mantiene dentro de las fronteras de su país. Las causas más frecuentes para que se propicie este fenómeno son: la violencia generalizada, conflictos armados y violaciones a los derechos humanos.
POBLACIÓN FLOTANTE	Es el contingente demográfico compuesto por aquellas personas que, aun no estando oficialmente inscritas en el censo de población de la comunidad, residen temporal o permanentemente en un ámbito geográfico comunitario (ciudad, pueblo etc.).
POMCA	Plan de ordenación y manejo ambiental de cuenca hidrográfica (abastecedora).
POT	Plan de Ordenamiento Territorial.
PPSAM	Programa de protección social al adulto mayor
PRAES	Proyectos ambientales escolares
PREDIO	Artículo 11 Res 2555/88- IGAC se denomina predio, al inmueble perteneciente a una persona natural o jurídica, o a una comunidad, situado en un mismo municipio y no separado por otro predio público o privado
PREVENCIÓN Y ATENCIÓN DE DESASTRES	Gestión y manejo de eventos naturales o antrópicos que pueden poner en peligro a la sociedad.
PRIMERA INFANCIA	Es una etapa del ciclo vital del ser humano que va desde la gestación hasta los seis años
PROCEDA	Proyectos Ciudadanos de Educación Ambiental
PSMV	Plan de Saneamiento y Manejo de Vertimientos
PSO	Plan de Salud Ocupacional
PTS	Plan Territorial de Salud
PTAP	Planta de Tratamiento de Agua Potable
PTAR	Planta de Tratamiento de Aguas Residuales
PUEA	Programa Uso Eficiente del Agua
PQR'S	Peticiones, Quejas y Reclamos
REFORESTACIÓN	La reforestación es una operación en el ámbito de la silvicultura destinada a repoblar zonas que en el pasado histórico reciente (se suelen contabilizar 50 años) estaban cubiertas de bosques que han sido eliminados por diversos motivos.
RÉGIMEN CONTRIBUTIVO	Clasificación en el Sistema General de Seguridad Social en Salud de los individuos, y su núcleo familiar, que tienen capacidad de pago de los servicios.
RÉGIMEN SUBSIDIADO	Clasificación en el Sistema General de Seguridad Social en Salud de los individuos, y su núcleo familiar, que reciben los servicios gracias a una vinculación subsidiada con recursos fiscales o de solidaridad.
RIESGO	Contingencia o proximidad de un daño, que puede ocasionar pérdida de vidas humanas, personas damnificadas, daño en propiedades o interrupción de actividades económicas, debido a un fenómeno natural o de origen antrópico



CONCEJO MUNICIPAL DE COTA

CUNDINAMARCA COLOMBIA

CONCEPTO / SIGLA	DEFINICIÓN / DESCRIPCIÓN
	no intencional. Se clasifica en los siguientes niveles: Alto Mitigable, controlable a través de obras de mitigación con un costo razonable y sin reubicación de viviendas; Alto no Mitigable, implica la realización de obras costosas y complejas con reubicación de viviendas; Bajo, amerita medidas mínimas de prevención; Medio, es controlable con obras de mitigación sencillas.
RIESGOS DE DESLIZAMIENTO	El desplazamiento de suelo o rocas controlado por la gravedad. La velocidad de desplazamiento puede ser lenta o rápida, pero nunca muy lenta. Los deslizamientos de tierras pueden ser superficiales o profundos. El material está constituido por una masa correspondiente a una porción de la ladera o a la propia ladera.
RIESGOS POR HELADAS	La helada es un fenómeno climático que consiste en un descenso de la temperatura ambiente a niveles inferiores al punto de congelación del agua y hace que el agua o el vapor que está en el aire se congele depositándose en forma de hielo en las superficies.
RIESGOS POR INCENDIO FORESTAL	Es el riesgo de propagación de fuego que se extiende sin control en terreno forestal o silvestre, afectando a combustibles vegetales, flora y fauna. Un incendio forestal se distingue de otros tipos de incendio por su amplia extensión, la velocidad con la que se puede extender desde su lugar de origen, su potencial para cambiar de dirección inesperadamente, y su capacidad para superar obstáculos como carreteras, ríos y cortafuegos.
SALUD DE LOS NNA	Salud de los Niños, Niñas y Adolescentes
SANEAMIENTO BÁSICO	Son las actividades propias del conjunto de los servicios domiciliarios de alcantarillado y aseo (Art. 14.19 Ley 142 de 1.994). Incluye el sistema de Alcantarillado Sanitario y Pluvial, dentro del cual se encuentra el sistema de tratamiento de aguas servidas, y el sistema para la recolección, tratamiento y disposición final de residuos sólidos.
SECTOR DE INTERÉS CULTURAL	Constituido por bienes de interés cultural, histórico y arquitectónico, declarado como tal, por reunir las condiciones señaladas en el presente Plan.
SEGURIDAD CIUDADANA	La seguridad ciudadana es la acción integrada que desarrolla el Estado, con la colaboración de la ciudadanía y de otras organizaciones de bien público, destinada a asegurar su convivencia pacífica, la erradicación de la violencia, la utilización pacífica y ordenada de vías y de espacios públicos y, en general, evitar la comisión de delitos y faltas contra las personas y sus bienes.
SERVICIOS DE LA ADMINISTRACIÓN PÚBLICA	Corresponde a las áreas, edificaciones e instalaciones dedicadas a las actividades administrativas de todos los niveles. Agrupa, entre otros, las sedes de las diferentes entidades administrativas del estado, representaciones diplomáticas, sedes de organismos internacionales, oficinas de entidades administradoras de servicios públicos y administraciones locales.
SERVICIOS DE SEGURIDAD CIUDADANA	Comprende las instalaciones destinadas a alojar instituciones dedicadas a la salvaguarda de las personas y los bienes, incluye entre otros, Policía, Bomberos y Defensa Civil.
SERVICIOS DE TELECOMUNICACIONES	Agrupar las dotaciones relacionadas con los diferentes equipamientos de torres de antenas, estaciones terrestres y demás elementos auxiliares de conexión de las redes para servicios de telecomunicaciones.
SERVICIOS PÚBLICOS	Un servicio es la actividad desarrollada por una institución pública o privada con el fin de satisfacer una necesidad social determinada. Los servicios públicos son el conjunto de actividades y prestaciones permitidas, reservadas o exigidas a las administraciones públicas por la legislación en cada Estado, y que tienen como finalidad responder a diferentes imperativos del funcionamiento social, y, en última instancia, favorecer la realización efectiva de la igualdad y del



CONCEJO MUNICIPAL DE COTA

CUNDINAMARCA COLOMBIA

CONCEPTO / SIGLA	DEFINICIÓN / DESCRIPCIÓN
	bienestar social.
SGP	Sistema General de Participación
SGSSS	Sistema General de Seguridad Social en Salud.
SISBEN	Es el Sistema de identificación de beneficiarios potenciales para los programas sociales, que mediante encuesta clasifica a las personas en función de las características físicas de las viviendas donde habitan y de sus características sociodemográficas y económicas. Está compuesto por un conjunto de reglas, normas y procedimientos, que permiten obtener información socioeconómica confiable y actualizada de grupos específicos de población en los distritos y municipios del país con el fin de focalizar gasto social. El SISBEN es administrado por el alcalde municipal con la colaboración de las Direcciones de salud correspondientes.
SISMOS	Los sismos son movimientos convulsivos en el interior de la tierra y que generan una liberación repentina de energía que se propaga en forma de ondas provocando el movimiento del terreno.
SISTEMA PARA LA RECOLECCIÓN, TRATAMIENTO Y DISPOSICIÓN DE RESIDUOS SÓLIDOS	Conformado por la infraestructura y los métodos específicos para la recolección, transporte, aprovechamiento, tratamiento y disposición transitoria y final de los residuos sólidos de origen doméstico, industrial y hospitalario; la recolección, separación, acopio, aprovechamiento y disposición de residuos reciclables; la recolección, aprovechamiento y disposición final de escombros; la recolección, transporte y disposición final de residuos peligrosos, patógenos y lodos; la poda, recolección, transporte y disposición final de material vegetal proveniente de la poda de parques, separadores y áreas públicas de la ciudad.
SOSTENIBILIDAD	En términos de objetivos, significa satisfacer las necesidades de las generaciones actuales, pero sin afectar la capacidad de las futuras, y en términos operacionales, promover el progreso económico y social respetando los ecosistemas naturales y la calidad del medio ambiente.
TIC	Tecnología, Información y Comunicaciones – Ministerio de las TIC
TONS	Toneladas
UAO	Unidad de atención y orientación a población desplazada.
URBANIZACIÓN	Resultado del proceso mediante el cual, un terreno bruto es dotado de servicios de infraestructura, dividido en áreas destinadas al uso privado y comunal y a lo demás servicios básicos, inherentes a la actividad que se va a desarrollar y apto para construir, de conformidad con los reglamentos legales vigentes en la materia.
USO	Destinación asignada al suelo, de conformidad con las actividades que en él se pueden desarrollar.
USO AGRÍCOLA	Destinado al establecimiento y aprovechamiento de cultivos transitorios o permanentes, diferentes de los forestales.
USO AGROFORESTAL	Destinado al establecimiento y aprovechamiento combinado de especies forestales, junto con cultivos o actividades pecuarias.
USO AGROINDUSTRIAL	Actividad transformadora, que incorpora productos agropecuarios, como principales materias primas.
USO DEL SUELO	Es el destino señalado a un terreno a un edificio o parte de éstos, los cuales delimitan la ciudad con las actividades que albergan.
USO URBANO	Uso que para su desarrollo requiere de una infraestructura urbana, lograda a través de procesos idóneos de urbanización y de construcción, que le sirven de soporte físico
VÍA DEPARTAMENTAL O SECUNDARIA	Son las carreteras que unen las cabeceras municipales entre sí y/o que provienen de una cabecera municipal y se conectan con una carretera primaria.



CONCEJO MUNICIPAL DE COTA

CUNDINAMARCA COLOMBIA

CONCEPTO / SIGLA	DEFINICIÓN / DESCRIPCIÓN
	Su construcción y mantenimiento es responsabilidad de los gobiernos departamentales y en la mayoría de los casos están elaboradas en afirmado, una capa compactada de grava o piedra chancada, que soporta las cargas y esfuerzos del tránsito; arena clasificada, para llenar los vacíos entre la grava y dar estabilidad a la capa; y finos plásticos (sobre todo arcilla) para dar cohesión a la grava y la arena.
VIVIENDA DE INTERÉS SOCIAL (VIS)	Aquella que se desarrolla para garantizar el derecho a la vivienda a los hogares de menores ingresos.
VPH	Virus de Papilomano Humano
VULNERABILIDAD	Grado de pérdida de un elemento o conjunto de elementos en riesgo, como resultado de la ocurrencia de un fenómeno natural o de origen antrópico no intencional. Se expresa en la escala de cero (ningún daño) a uno (pérdida total)
ZOONOSIS	Es cualquier enfermedad que puede transmitirse de animales a seres humanos. La palabra se deriva del griego zoo (animal) y nosis (enfermedad). Se trata de enfermedades que afectan generalmente a los animales vertebrados, incluyendo al hombre.

*Definiciones tomadas de:

- Glosario DNP, en: <https://www.dnp.gov.co/atencion-al-ciudadano/glosario/Paginas/A.aspx>
- Glosario DANE, en: <http://www.dane.gov.co/index.php/estadisticas-sociales/calidad-de-vida-ecv/87-sociales/calidad-de-vida/3891-glosario-encuesta-calidad-de-vida>
- Glosario Min. Salud, en: <https://www.minsalud.gov.co/lists/glosario/allitems.aspx>
- Glosario Min. Ambiente, en: <https://www.minambiente.gov.co/index.php/component/content/article?id=441:plantilla-bosques-biodiversidad-y-servicios-ecosistematicos-34>
- Glosario Construdata, en: http://www.construdata.com/Bc/Otros/Newsletter/carreteras_clasificacion_y_componentes.asp



ANEXOS

ANEXO I – MEMORIAS MESAS DE PARTICIPACIÓN CIUDADANA

- Ver documento anexo en CD

ANEXO II – PLAN TERRITORIAL DE SALUD “COTA, TERRITORIO SALUDABLE E INCLUYENTE”

- Ver documento anexo en CD

ANEXO III A – DIAGNOSTICO MUNICIPAL DE PRIMERA INFANCIA, INFANCIA, ADOLESCENCIA Y JUVENTUD – ACTUALIZACIÓN A ABRIL 2016.

ANEXO III B – DIAGNOSTICO MUNICIPAL DE PRIMERA INFANCIA, INFANCIA, ADOLESCENCIA Y JUVENTUD – A DICIEMBRE 2015.

- Ver documento anexo en CD

ANEXO IV - ESTADOS DE ACTIVIDAD FINANCIERA A DICIEMBRE DE 2015

- Ver documento anexo en CD

COMUNÍQUESE, PUBLÍQUESE Y CÚMPLASE

PABLO VIRGILIO GONZÁLEZ ROMERO
Presidente

DIANA PAOLA MAYORGA GONZÁLEZ
Secretaria General



CONCEJO MUNICIPAL DE COTA

CUNDINAMARCA COLOMBIA

ACUERDO MUNICIPAL No. 02 DE 2016 Sanción Ejecutiva (31 DE Mayo de 2016)

**POR MEDIO DEL CUAL SE ADOPTA EL PLAN DE DESARROLLO MUNICIPAL
2016 - 2019 "COTA MUNICIPIO ECOINDUSTRIAL DE LA SABANA".**

**LA SUSCRITA SECRETARIA GENERAL DEL HONORABLE CONCEJO MUNICIPAL
DE COTA – CUNDINAMARCA**

CERTIFICA:

Que el Honorable Concejo Municipal de Cota – Cundinamarca, sometió a los dos (02) debates de Ley, el Acuerdo No. 02 de 2016 de fecha 31 de mayo de 2016, **POR MEDIO DEL CUAL SE ADOPTA EL PLAN DE DESARROLLO MUNICIPAL 2016 - 2019 "COTA MUNICIPIO ECOINDUSTRIAL DE LA SABANA".**

Se expide en el Recinto del Honorable Concejo Municipal de Cota – Cundinamarca, a los treinta (31) días del mes de mayo del año dos mil dieciséis (2016), presentado en sesiones ordinarias por iniciativa del señor Alcalde Municipal Carlos Julio Moreno Gómez.

PRIMER DEBATE: –Según consta en las actas No. 02, 03, 04, 05, 06, 07, 08, 09, 10 y 11 de mayo 10, mayo 11, mayo 12, mayo 13, mayo 16, mayo 17, mayo 18, mayo 19, mayo 23 y mayo 24 de 2016 respectivamente, de la Comisión Primera aprobado por tres (3) votos.

SEGUNDO DEBATE. - Según consta en las actas No. 1000-01.3-36, 1000-01.3-37, 1000-01.3-38, 1000-01.3-39 y 1000-01.3-40 de fecha mayo 27, mayo 28, mayo 29, mayo 30 y mayo 31 de 2.016 respectivamente, de Sesión Plenaria. Aprobado por nueve (9) votos.


DIANA PAOLA MAYORGA GONZÁLEZ
Secretaria General

Dirección: Carrera 5 # 12 – 10
Parque Principal Luis Carlos Galán Sarmiento
Teléfono: (571) 86 41 422 / (571) 87 76 532
E- mail: concejodecota@hotmail.com
www.concejo.cota-cundinamarca.gov.co



INFORME SECRETARIAL

Cota, Cundinamarca, junio 09 de 2016

Informando al despacho del Señor Alcalde que el día ocho (08) de junio a las 5:38 p.m. recibí del Concejo Municipal de Cota – Cundinamarca, el acuerdo No. 02 del treinta y uno (31) de mayo de dos mil dieciséis (2016).

"POR MEDIO DEL CUAL SE ADOPTA EL PLAN DE DESARROLLO MUNICIPAL 2016 -2019 "COTA MUNICIPIO ECOINDUSTRIAL DE LA SABANA"


ANA SILVIA AMORTEGUI GARCÍA
Secretaría Ejecutiva del Despacho

ALCALDIA DE COTA - CUNDINAMARCA

Cota, Cundinamarca día nueve (09) del mes de junio de dos mil dieciséis (2016).

SANCIONADO


CARLOS JULIO MORENO GÓMEZ
ALCALDE



AVISO DE PUBLICACIÓN

El día nueve (09) del mes de junio del año 2016, siendo las 8:00 a.m. se fijó en la Cartelera de la Alcaldía de Cota - Cundinamarca, el acuerdo No. 02 del treinta y uno (31) de mayo de dos mil dieciséis (2016), y se publicó en el diario oficial.

"POR MEDIO DEL CUAL SE ADOPTA EL PLAN DE DESARROLLO MUNICIPAL 2016 -2019 "COTA MUNICIPIO ECOINDUSTRIAL DE LA SABANA"


ANA SILVIA AMORTEGUI GARCÍA
Secretaría Ejecutiva del Despacho

AVISO DESFIJACION

El día quince (15) del mes de junio del año 2016, siendo las 5:00 p.m. se desfijó de la Cartelera de la Alcaldía de Cota - Cundinamarca, el acuerdo No. 02 del treinta y uno (31) de mayo de dos mil dieciséis (2016).

"POR MEDIO DEL CUAL SE ADOPTA EL PLAN DE DESARROLLO MUNICIPAL 2016 -2019 "COTA MUNICIPIO ECOINDUSTRIAL DE LA SABANA"


ANA SILVIA AMORTEGUI GARCÍA
Secretaría Ejecutiva del Despacho




**LA SUSCRITA SECRETARIA DE LA ALCALDIA MUNICIPAL DE
COTA - CUNDINAMARCA**

CERTIFICA

Que en la Cartelera del Despacho de la Alcaldía de Cota, fue publicado día nueve (09) del mes de junio del año 2016, el acuerdo No.02 del treinta y uno (31) de mayo de dos mil dieciséis (2016).

"POR MEDIO DEL CUAL SE ADOPTA EL PLAN DE DESARROLLO MUNICIPAL 2016 -2019 "COTA MUNICIPIO ECOINDUSTRIAL DE LA SABANA"

Se expide en el despacho de la alcaldía de Cota, a los quince (15) días del mes de junio de dos mil dieciséis (2016).


ANA SILVIA AMORTEGUI GARCÍA
Secretaría Ejecutiva del Despacho



PERSONERÍA MUNICIPAL DE COTA
Nit 900569944-5

EL PERSONERO MUNICIPAL DE COTA

HACE CONSTAR

Que el Acuerdo Municipal No. 02 del treinta y uno (31) de mayo de 2016 “POR MEDIO DEL CUAL SE ADOPTA EL PLAN DE DESARROLLO MUNICIPAL 2016-2019 COTA MUNICIPIO ECOINDUSTRIAL DE LA SABANA”. Cumplió con los términos legales de publicación y sanción consagrados en la Ley 136 de 1994 y 1551 de 2012.

La presente constancia se expide a los veintiún días (21) del mes de Junio de dos mil dieciséis (2016).



RODRIGO ERNESTO MARIN TORRES
Personero Municipal